

T.C.
KÜLTÜR VE TURİZM BAKANLIĞI
ANTALYA KÜLTÜR VARLIKLARINI KORUMA BÖLGE KURULU
KARAR

Toplantı Tarihi ve No.:27.08.2021/348
Karar Tarihi ve No. :27.08.2021/12694

Toplantı Yeri
ANTALYA

Antalya İli, Akseki İlçesi, Akşahap Mahallesiindeki kısmen orman alanında kalan, Antalya Kültür Varlıklarını Koruma Bölge Kurulunun 27.02.2020 tarih ve 10523 sayılı kararıyla sınırı belirlenen, 15.06.2020 tarih ve 10764 sayılı kararıyla geçiş dönemi koruma esasları ve kullanma şartları uygun bulunan Akşahap Kentsel Sit Alanına yönelik iletilen Öneri Kentsel Sit Alanı Sınırı ile Öneri Etkileme Geçiş Alanları ve Koruma Amaçlı İmar Planı Planlama Alanı Sınırı çalışmaları ile tespitlere ilişkin Kültür Varlıkları ve Müzeler Genel Müdürlüğünün 03.08.2021 tarih ve 1579818 sayılı yazısı ve ekleri, Antalya Kültür Varlıklarını Koruma Bölge Kurulu Müdürlüğünün 13.08.2021 tarih ve 887395 kayıt numaralı uzman raporu okundu, ekleri ve dosyası incelendi, Kültür Varlıkları ve Müzeler Genel Müdürlüğü uzmanları dinlendi, yapılan görüşmeler sonucunda;

Antalya İli, Akseki İlçesi, Akşahap Mahallesiindeki kısmen orman alanında kalan, Kurulumuzun 27.02.2020 tarih ve 10523 sayılı kararıyla sınırı belirlenen, 15.06.2020 tarih ve 10764 sayılı kararıyla geçiş dönemi koruma esasları ve kullanma şartları uygun bulunan Akşahap Kentsel Sit Alanına yönelik iletilen Öneri Kentsel Sit Alanı Sınırı ile Öneri Etkileme Geçiş Alanları ve Koruma Amaçlı İmar Planı Planlama Alanı Sınırı çalışmaları ile tespitler değerlendirildiğinde;

Öneri Kentsel Sit Sınırının, Akşahap Mahallesiindeki geleneksel dokuyu kapsayan kadastral parsellerin sınırına çekildiği, Koruma Amaçlı İmar Planı planlama alanı sınırının mevcut Kentsel Sit Alanı sınırı ile mahallenin güneyden geçen yolun altında kalan, 16.04.2013 tarih ve 1599 sayılı kararımızla tescil edilen I. Derece Arkeolojik Sit Alanı ile çevresindeki kadastral parselleri de kapsayacak şekilde önerildiği, öneri Kentsel Sit Alanı sınırı ve I. Derece Arkeolojik Sit Alanı ile Koruma Amaçlı İmar Planı planlama alanı sınırı arasındaki bölgenin Etkileme Geçiş Alanı olarak belirlendiği anlaşıldığından kararımız eki Öneri Kentsel Sit Alanı Sınırı ile Öneri Etkileme Geçiş Alanları ve Koruma Amaçlı İmar Planı Planlama Alanı Sınırı paftaları ile revize 1/2000 ölçekli kentsel sit paftasının uygun bulunduğu (olumlu),

Mezar taşlarının ve mezar yapılarının önem ve özellik bakımından ait oldukları dönemi ve kendine özgü niteliklerini anlatan belge niteliğinde olduklarından yeniden değerlendirilmesi istenen 167 ada 6 parseldeki eski mezarlığın tescilinin devamına,

113 ada 1 parselde yer alan 21 envanter numaralı tescilli yapının Kurulumuzun 27.02.2020 tarih ve 10523 sayılı karar eki listede ve 1/1000 ölçekli Kentsel Sit Alanı paftasında sehven 119 ada 4 parsel olarak belirtildiği anlaşıldığından, 119 ada 4 parselin tapu kaydındaki "II. Grup Korunması Gerekli Taşınmaz Kültür Varlığı" şerhinin kaldırılarak söz konusu şerhin 113 ada 1 parselin tapu kaydına işlenmesine karar verildi.

BAŞKAN
Prof.Dr. Osman ERAVŞAR
İMZA



BAŞKAN YARDIMCISI
Bekir Cenap ALTIPARMAK
İMZA

Üye
Prof.Dr. H.Sabri ALANYALI
(BULUNMADI)

Üye
İlhan KAYMAZ
İMZA

Üye
İbrahim ÖNER
İMZA

Üye
Mesut BAYAT
İMZA

Üye
Belgin ŞAHİN
(BULUNMADI)

Üye
Yaşar PARLAYÜKSEL
Ant.Büyükşehir Bld.Tem.
İMZA

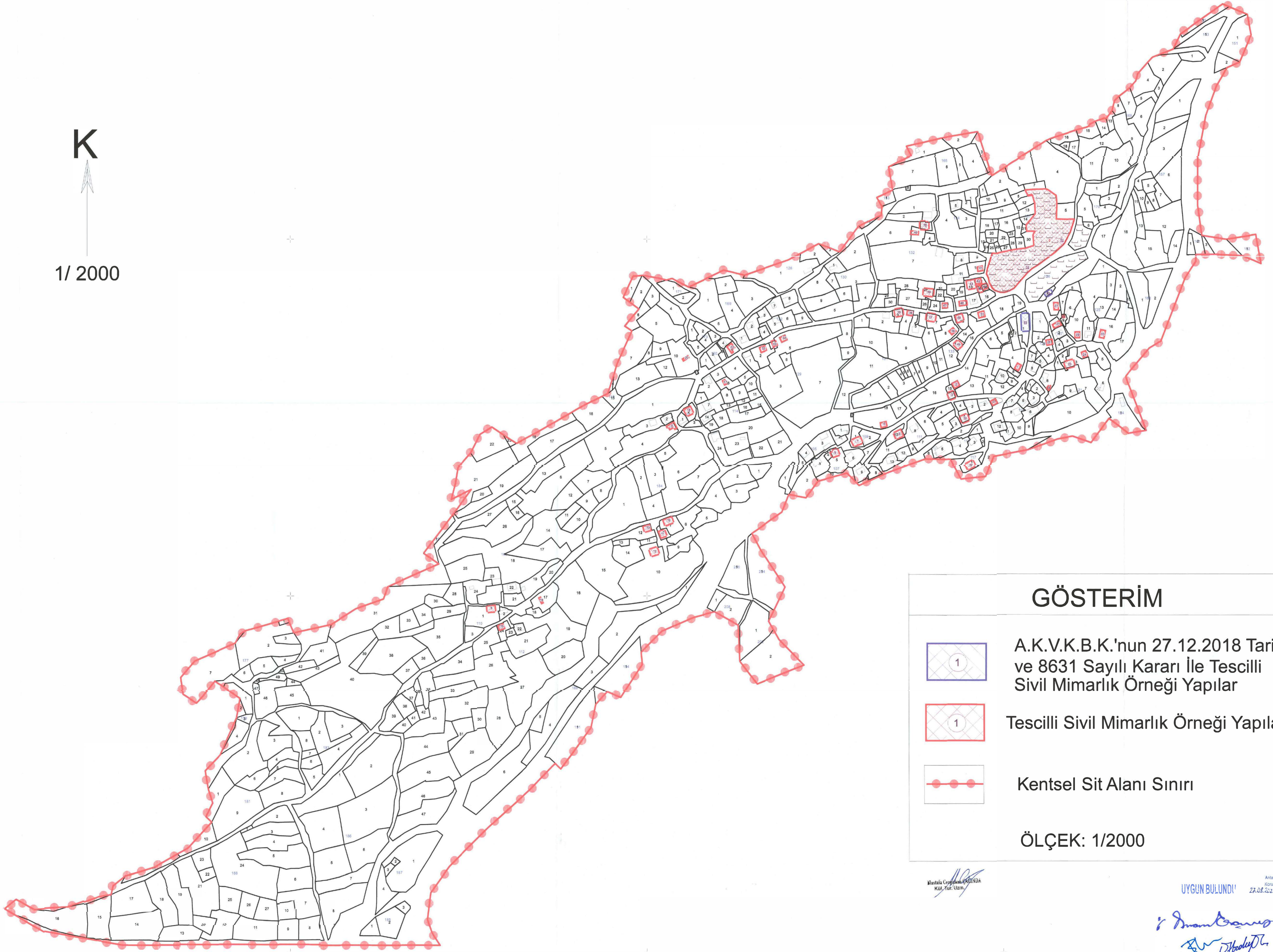
Üye
Abdullah Bahadır ŞEN
Akseki Bld. Tem.
İMZA

Üye
Nadir SARIKAYA
Orman Bölge Md.Tem.
İMZA

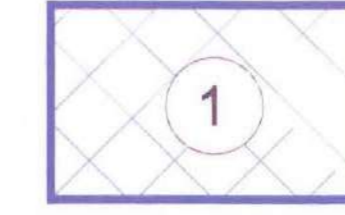
Üye

ANTALYA İLİ, AKSEKİ İLÇESİ, AKŞAHAP MAHALLESİ

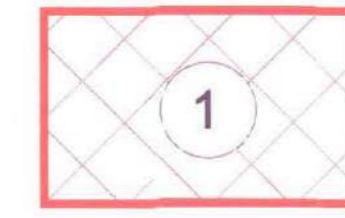
K
↑
1/ 2000



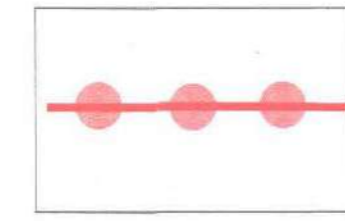
GÖSTERİM



A.K.V.K.B.K.'nın 27.12.2018 Tarih ve 8631 Sayılı Kararı İle Tescilli Sivil Mimarlık Örneği Yapılar



Tescilli Sivil Mimarlık Örneği Yapılar



Kentsel Sit Alanı Sınırı

ÖLÇEK: 1/2000

Müşavir Çayırhan EKŞİNDİ
Kül. Tur. Uzm.

UYGUN BULUNDU!

Antalya Kültür Varlıkları
Koruma Bölge Kurulunun
27.08.2021 Tarihli 22.654... Sayılı
Kararı Ekidir.

Dr. Mehmet Çayırhan
Dr. Şahin Çayırhan
M. Çayırhan

