

T.C.
KÜLTÜR VE TURİZM BAKANLIĞI
ANTALYA KÜLTÜR VARLIKLARINI KORUMA BÖLGE KURULU
KARAR

Toplantı Tarihi ve No.:27.05.2021/337
Karar Tarihi ve No. :27.05.2021/12342

Toplantı Yeri
ANTALYA

Antalya İli, Kaş İlçesi, Akörü Mahallesinde yapılan tespit-tescil çalışmasında tespit edilen çeşmeler, sarnıç ile eski mezarlığın tesciline ilişkin Antalya Kültür Varlıklarını Koruma Bölge Kurulu Müdürlüğünün 31.03.2021 tarih ve 1272686 sayılı yazısı, Kaş Belediye Başkanlığı İmar ve Şehircilik Müdürlüğünün 01.04.2021 tarih ve 5682 sayılı yazısı, Kaş Kaymakamlığı İlçe Yazı İşleri Müdürlüğünün 12.04.2021 tarih ve 744 sayılı yazısı, Antalya Büyükşehir Belediye Başkanlığı İmar ve Şehircilik Daire Başkanlığının 13.04.2021 tarih ve 33558 sayılı yazısı, Antalya Orman Bölge Müdürlüğünün 27.04.2021 tarih ve 961848 sayılı, 29.04.2021 tarih ve 1029704 sayılı yazıları ve ekleri, Antalya Kültür Varlıklarını Koruma Bölge Kurulu Müdürlüğünün 23.03.2021 tarih ve 676932 kayıt numaralı, 18.05.2021 tarih ve 753482 kayıt numaralı uzman raporları okundu, ekleri ve dosyası incelendi, yapılan görüşmeler sonucunda;

Antalya İli, Kaş İlçesi, Akörü Mahallesinde Kurul Müdürlüğünce yapılan tespit-tescil çalışmasında tespit edilen, geleneksel yapım tekniği ile inşa edilmiş, bazıları bezelemeli ve kitabeli olan, benzer nitelik taşıyan çeşmelerin, kesme taş malzeme ile yapılmış geleneksel sarnıcın ve pek çok eski mezar taşına rastlanan eski mezarlığın, 2863 sayılı Yasanın 3. ve 6. maddelerinde tanımlanan özellikleri taşıdığı,

2863 sayılı Yasanın 7. maddesi ile Korunması Gerekli Taşınmaz Kültür Varlıklarının ve Sitlerin Tespit ve Tescili Hakkında Yönetmeliğin 6. maddesi gereği ilgili Kurumların görüşünün Kurul Müdürlüğünce istendiği,

İletilen Kaş Belediye Başkanlığı, Antalya Büyükşehir Belediye Başkanlığı ve Antalya Orman Bölge Müdürlüğü yazılarında olumsuz görüş bulunmadığının Kurulumuza sunulan bilgi ve belgelerden anlaşıldığına,

Buna göre, Akörü Mahallesinde yer alan, ASAT Genel Müdürlüğü mülkiyetindeki, Fette Mevkii, 245 ada 5 parselde yer alan çeşmenin; ASAT Genel Müdürlüğü mülkiyetindeki, Süvecik Mevkii, 251 ada 12 parselde yer alan çeşmenin; ASAT Genel Müdürlüğü mülkiyetindeki, Alamuar Mevkii, 237 ada 17 parselde yer alan çeşmenin; orman alanında kalan, Kızılkaya Mevkii, 104 ada 1 parselde yer alan çeşmenin; tescil harici alanda kalan (148 ada 1 parselin doğusundaki yolda), Afara Mevkiindeki çeşmenin; özel mülkiyetteki, 244 ada 8 parselde yer alan sarnıcın; 244 ada 4 parselde kalan bölümü Maliye Hazinesi, 245 ada 10 parselde kalan bölümü ise Antalya Büyükşehir Belediyesi mülkiyetinde olan eski mezarlığın "Korunması Gerekli Taşınmaz Kültür Varlığı" olarak tescil edilmelerine (7 adet),

Çeşmeler ile sarnıcın yapı gruplarının Koruma Yüksek Kurulunun 05.11.1999 tarih ve 660 sayılı ilke kararı doğrultusunda "I. Grup", koruma alanlarının ise kararımız eki haritalarda gösterildiği şekilde belirlenmesine,

Koruma Alanlarında tamamen yada kısmen kalan taşınmazların ilgili Kadastro Müdürlüğünce Kurul Müdürlüğüne bildirilmesine, bu işlem sonrasında taşınmazların tapu kayıtlarına tamamen yada kısmen kaldırıldığına dair ilgili şerhlerin konulmasının sağlanmasına,

./..



T.C.
KÜLTÜR VE TURİZM BAKANLIĞI
ANTALYA KÜLTÜR VARLIKLARINI KORUMA BÖLGE KURULU
KARAR

Toplantı Tarihi ve No.:27.05.2021/337
Karar Tarihi ve No. :27.05.2021/12342

Toplantı Yeri
ANTALYA

-2-

2863 sayılı yasanın 8. maddesi uyarınca koruma alanlarında Kurulumuzdan izinsiz herhangi bir inşai ve fiziki uygulamada bulunulmamasına, can ve mal güvenliği açısından gerekli tedbirlerin ilgili Belediyesince alınmasına, koruma alanlarının ve tescilli taşınmazların planlara işlenerek plan hükümleriyle birlikte Kurulumuza iletilmesine karar verildi.



BAŞKAN

Prof.Dr. Osman ERAVŞAR
İMZA

BAŞKAN YARDIMCISI
Bekir Cenap ALTIPARMAK
İMZA

Üye

Prof.Dr. H.Sabri ALANYALI
İMZA

Üye

İlhan KAYMAZ
İMZA

Üye

İbrahim ÖNER
İMZA

Üye

Mesut BAYAT
İMZA

Üye

Yaşar PARLAYÜKSEL
Ant.Büyükşehir Bld.Tem.
İMZA

Üye

Faruk AKBUDAK
Kaş Bld. Tem.
İMZA

Üye

Nilüfer SEZGİN
Demre Müze Md.
İMZA

Üye

Nadir SARIKAYA
Orman Bölge Md.Tem.
İMZA

Üye

UYGUN BULUNDU

Antalya Kültür Varlıklarını
Koruma Bölge Kurulu'nun
27.05.2021.... Tarih ...12.3.6.2... sayılı
Karar Ekidir.

[Handwritten signatures and notes in blue ink]

KATRANDAĞI DEVLET ORMANI

ASLI GİBİDİR

[Official stamp and signature of Bölge Kurula Müdürü V.]

245

omar dede geçmesi

244

104

245

104

244

AKÖRÜ MEZARLIĞI

25

KATRANDAĞI DEVLET ORMANI

KTB (ANTALYA KÜLTÜR
VARLIKLARINI KORUMA BÖLGE
KURULU MÜDÜRLÜĞÜ)
Kayıt No: 753482
18.05.2021 14:55:01 tarihinde
Aysun DIKBAS teslim alınmıştır



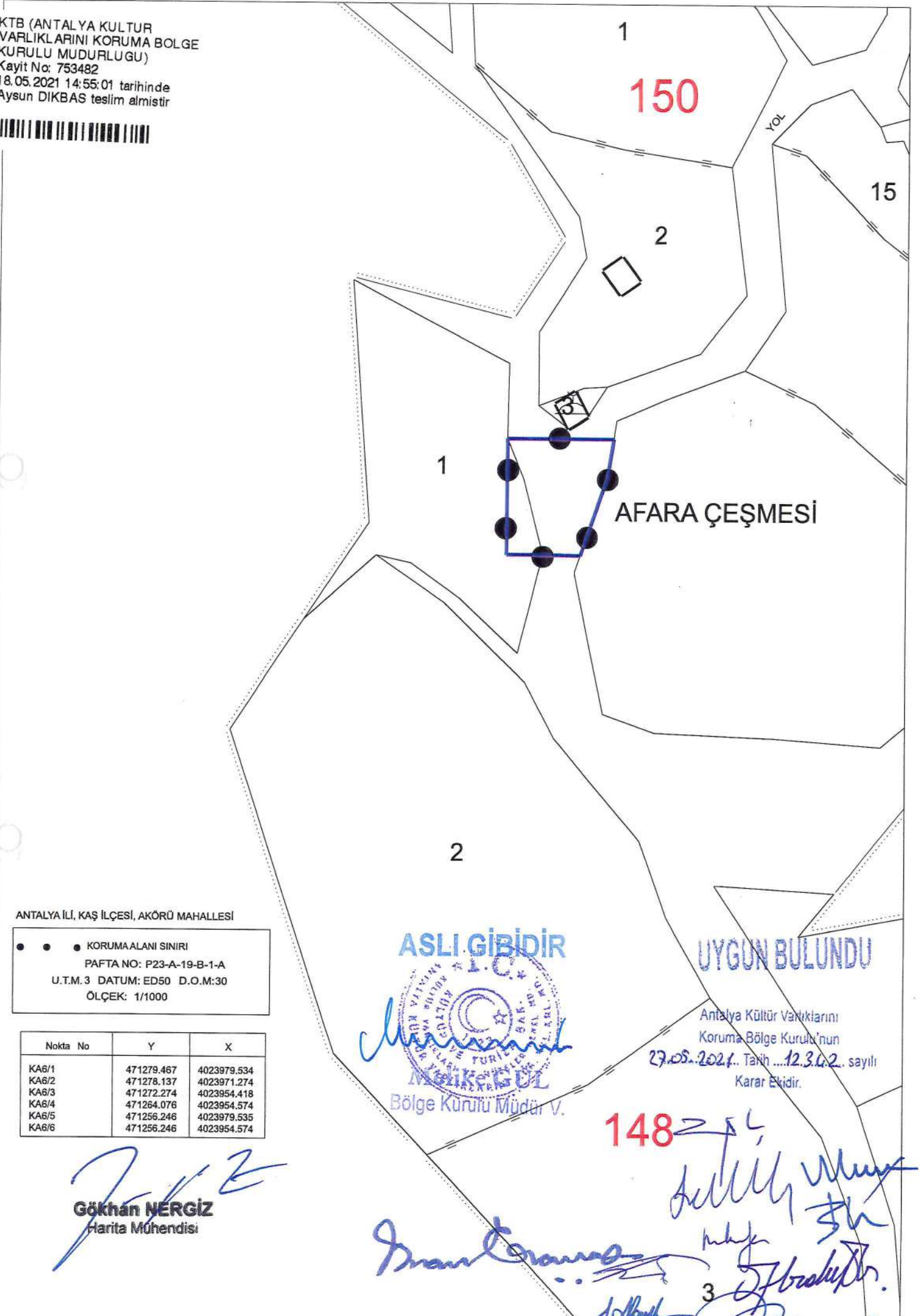
Özkan NERCİZ
Harita Mühüratçısı

Nokta No	Y	X
KA1/1	470636.541	4025748.286
KA1/2	470823.416	4025768.945
KA1/3	470822.290	4025772.010
KA1/4	470821.190	4025773.390
KA1/5	470599.567	4025763.520
KA1/6	470587.632	4025699.122
KA1/7	470566.762	4025736.728
KA1/8	470563.937	4025751.944
KA1/9	470591.015	4025751.849
KA1/10	470591.006	4025691.302
KA1/11	470578.733	4025671.618
KA1/12	470577.762	4025750.008
KA1/13	470566.377	4025745.496
KA1/14	470553.777	4025687.253
KA1/15	470552.317	4025734.795
KA1/16	470547.435	4025670.491
KA1/17	470541.098	4025666.296
KA1/18	470540.053	4025721.218
KA1/19	470533.974	4025683.185
KA1/20	470529.544	4025694.493
KA1/21	470520.785	4025712.775

ANTALYA İLİ KAŞ İLÇESİ AKÖRÜ MAHALLESİ

- KÖRUMALANI SINIRI
- PAFTA NO: P23-A-14-D-3
- U.T.M. 3 DATUM: ED50 D.O.M:30
- ÖLÇEK: 1/2000

KTB (ANTALYA KÜLTÜR
VARLIKLARINI KORUMA BÖLGE
KURULU MÜDÜRLÜĞÜ)
Kayıt No: 753482
18.05.2021 14:55:01 tarihinde
Aysun DIKBAS teslim almıştır



ANTALYA İLİ, KAŞ İLÇESİ, AKÖRÜ MAHALLESİ

● ● ● KORUMA ALANI SINIRI
PAFTA NO: P23-A-19-B-1-A
U.T.M.3 DATUM: ED50 D.O.M:30
ÖLÇEK: 1/1000

Nokta No	Y	X
KA6/1	471279.467	4023979.534
KA6/2	471278.137	4023971.274
KA6/3	471272.274	4023954.418
KA6/4	471264.076	4023954.574
KA6/5	471256.246	4023979.535
KA6/6	471256.246	4023954.574

ASLI GİBİDİR



UYGUN BULUNDU

Antalya Kültür Varlıklarını
Koruma Bölge Kurulu'nun
27.05.2021 Tarih ...12.3.02. sayılı
Karar Ekidir.

148

Gökhan NERGİZ
Harita Mühendisi

[Handwritten signature]

[Handwritten signature]
3

KTB (ANTALYA KÜLTÜR VARLIKLARINI KORUMA BÖLGE KURULU MÜDÜRLÜĞÜ)
Kayıt No: 753482
18.05.2021 14:55:01 tarihinde
Aysun DIKBAŞ teslim almıştır



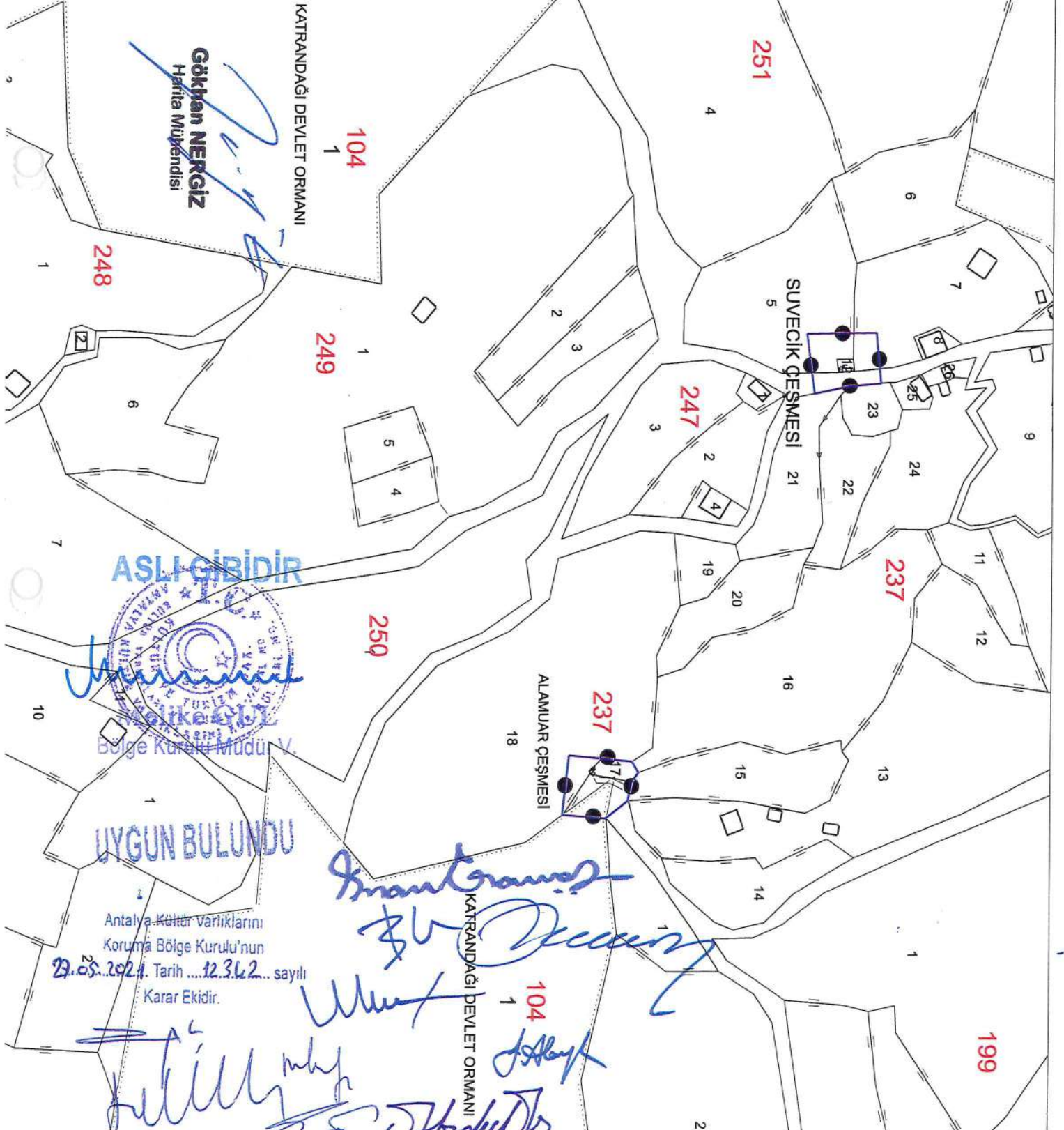
ANTALYA İLİ, KAŞ İLÇESİ, AKORU MAHALLESİ

● ● ● KORUMA ALANI SINIRI

PAFTA NO: P23-A-14-C-4-A; P23-A-14-C-4-D
U.T.M. 3 DATUM: ED50 D.O.M:30
ÖLÇEK: 1/2000

Nokta No	Y	X
KA3/1	470840,477	4025209,612
KA3/2	470859,724	4025211,504
KA3/3	470860,917	4025199,365
KA3/4	470863,772	4025186,003
KA3/5	470840,943	4025183,025

Nokta No	Y	X
KA4/1	471024,777	4025106,225
KA4/2	471023,556	4025089,880
KA4/3	471018,070	4025114,807
KA4/4	471011,126	4025116,301
KA4/5	471007,408	4025118,846
KA4/6	471003,262	4025116,380
KA4/7	471002,210	4025104,678
KA4/8	471001,069	4025092,273



Gökhan NERGİZ
Harita Mühendisi

ASLI GIBİDİR

UYGUN BULUNDU

Antalya Kültür Varlıklarını
Koruma Bölge Kurulu'nun
29.05.2021 Tarih ...12.3.62... sayılı
Karar Ekidir.

KATRANDAĞI DEVLET ORMANI

KTB (ANTALYA KÜLTÜR
VARLIKLARINI KORUMA BÖLGE
KURULU MUDURLUGU)
Kayıt No: 753482
18.05.2021 14:55:01 tarihinde
Aysun DIKBAS teslim almıştır



ASLI GİBİDİR



Bölge Kurulu Müdür V.

ANTALYA İLİ, KAŞ İLÇESİ, AKÖRÜ MAHALLESİ

● ● ● KORUMA ALANI SINIRI
PAFTA NO: P23-A-19-A-2-B
U.T.M.3 DATUM: ED50 D.O.M:30
ÖLÇEK: 1/1000

Nokta No	Y	X
KA5/1	470705.765	4023946.144
KA5/2	470705.765	4023926.144
KA5/3	470685.765	4023946.200
KA5/4	470685.765	4023926.200

GÜN BULUNDU

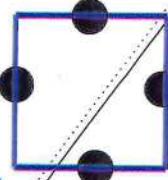
Antalya Kültür Varlıklarını
Koruma Bölge Kurulu'nun

23.05.2021 Tarih ...12.342... sayılı
Karar Ekidir.

Handwritten signature and notes in blue ink.

KIZILKAYA ÇEŞMESİ

Handwritten signatures and notes in blue ink.



168

165

167

167

164

Gökhan NERGİZ
Harita Mühendisi

1