

T.C.
KÜLTÜR VE TURİZM BAKANLIĞI
Erzurum Kültür Varlıklarını Koruma Bölge Kurulu

KARAR

Toplantı Tarihi ve No : 19.01.2023-287
Karar Tarihi ve No : 19.01.2023-5657


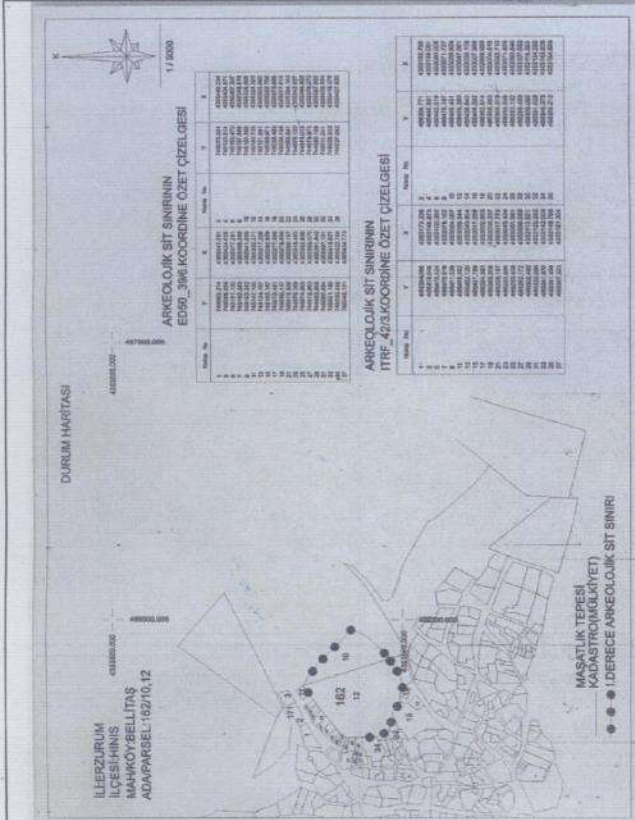
Toplantı Yeri: ERZURUM

Erzurum İli, Hınıs İlçesi, Bellitaş Mahallesi, sınırları dâhilinde yer alan, mülkiyeti Kamu Orta Malına ait 162 ada/10 ve 12 parsel numaralı taşınmazların üzerinde bulunan, herhangi bir sit içerisinde yer almayan ve korunması gerekli taşınmaz kültür varlığı olarak tescil kaydı bulunmayan “Maşatlık Tepe Yamaç Yerleşiminin”, I. Derece Arkeolojik Sit olarak tescil edilmesi talebine ilişkin, Kültür Varlıkları ve Müzeler Genel Müdürlüğü’nün 29.11.2022 tarih ve E-3192515 sayılı yazısı ile eki Araştırma Başkanı Umut PARLITI’nın 2022 yılında gerçekleştirdiği yüzey araştırması sonuç raporu ve Erzurum Kültür Varlıklarını Koruma Bölge Kurulu Müdürlüğü’nün 06.01.2023 tarihli ve 1824509 sayılı uzman raporu, 2863 sayılı Kanunun 7. maddesi gereği ilgili Kurumlardan talep edilen Kurum görüşleri okundu, dosyası ve ekleri incelendi. Yapılan incelemeler ve görüşmeler sonucunda;

Erzurum İli, Hınıs İlçesi, Bellitaş Mahallesi, sınırları dâhilinde yer alan, mülkiyeti Kamu Orta Malına ait 162 ada/10 ve 12 parsel numaralı taşınmazların sınırları içerisinde yer alan, herhangi bir sit içerisinde yer almayan ve korunması gerekli taşınmaz kültür varlığı olarak tescil kaydı bulunmayan “Maşatlık Tepe Yamaç Yerleşiminin” 2863 sayılı Kanunun 6. ve 23. maddesi kapsamına giren özellikleri taşıması nedeniyle I. Derece Arkeolojik Sit olarak tescil edilmesine, bu doğrultuda hazırlanan ve kararımız eki 1/5000 ölçekli kroki ile sit fişinin uygun olduğuna, I. Derece Arkeolojik Sit olarak tescil edilen 162 ada/10 parsel numaralı taşınmazın fen klasörü ve tapu kütüğü beyanlar hanesine “**bir kısmı I. Derece Arkeolojik Sit Alanıdır**”, 162 ada/12 parsel numaralı taşınmazın ise tamamına “**I. Derece Arkeolojik Sit Alanıdır**” şerhinin ilgili Tapu ve Kadastro Müdürlüklerince 13.03.2012 tarih ve 28232 sayılı Resmi Gazetede yayımlanarak yürürlüğe giren “Korunması Gerekli Taşınmaz Kültür Varlıklarının ve Sitlerin Tespit ve Tescili Hakkında Yönetmelik” gereği verilmesine ve işlem sonucuna ilişkin bilgi ve belgelerin Kurul Müdürlüğü’ne iletilmesine; I. Derece Arkeolojik Sit alanının koruma esasları ve kullanma koşullarının Kültür ve Tabiat Varlıklarını Koruma Yüksek Kurulu’nun 05.11.1999 gün ve 658 sayılı ilke kararının 1. maddesinde olduğu şekliyle belirlenmesine, alanda kaçak kazı yapanlar hakkında 2863 sayılı Kültür ve Tabiat Varlıklarını Koruma Kanunu'nun 74. maddesi uyarınca yasal soruşturma açılmasına ve adli makamların uygun görüşü alındıktan sonra kaçak kazı çukurlarının ilgili Müze Müdürlüğü denetiminde kapatılmasına karar verildi.

AVRUPA KONSEYİ	DOĞAL VE KÜLTÜREL VARLIKLARI KORUMA ENVANTERİ D.K.V.K.E	SİT	ENVANTER NO:
TÜRKİYE	KÜLTÜR VARLIKLARI VE MÜZELER GENEL MÜDÜRLÜĞÜ		HARİTA NO:
İLİ: ERZURUM	İLÇESİ: HINIS	MAHALLE KÖY VEYA MEVKİİ: BELLİTAŞ MAŞATLIK MEVKİİ	KADASTRO PAFTA : ADA: 162 PARSEL: 10,12
ADI: MAŞATLIK TEPE YERLEŞMESİ			
GENEL TANIM: Erzurum İli, Hınıs İlçesi, Bellitaş Köyünün kuzeydoğusunda, Maşatlık Tepesinde yer alır. Tepe yerleşimi ve eteklerinde yapılan yüzey araştırmasında Ortaçağ ve Demir çağına tarihlenen seramik parçalarına rastlanmıştır. Çok sayıda kaçak kazılarla tahrip edilmiştir.			
ŞİMDİKİ TEHLİKELER : Kaçak kazılar			
ŞİMDİKİ DURUM :		KORUMA DERECESESİ : I.derece arkeolojik sit	
SİT POTANSİYELİ : I.Derece Arkeolojik Sit potansiyeli mevcuttur.		HAZIRLAYANLAR: 28/10/2022	
ÖNERİLEN KORUMA :		Dr. Umut PARLITI Arkeolog Cemil GÜRBÜZ Sanat Tarihi	
YAYIN DİZİNİ :		KONTROL EDEN:	
GÖZLEMLER:		REVİZYON:	

ASLI SİBİDİR
Muammer BUDAK
Koruma Bölge Kurulu Müdür V.



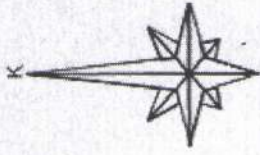


İL:ERZURUM
İLÇESİ:HINIS
MAH/KÖY:BELLİTAŞ
ADA/PARSEL:162/10,12

4353500.000
486500.000

4353500.000
487000.000

ERZURUM KÜLTÜR VARLIKLARINI KORUMA
KANUNU MADDESİNE GÖRE
56 ŞE SİYİL KARAR EDİLDİR



ARKEOLOJİK SİT SINIRININ
ED50_39/6.KOORDİNE ÖZET ÇİZELGESİ

1 / 5000

Sıra No	Y	X	Nokta No	Y	X
1	745062.274	4355447.261	2	745075.224	4355440.234
3	745008.050	4355424.055	4	745120.514	4355404.971
5	745151.133	4355377.281	6	745163.470	4355367.307
7	745160.363	4355355.365	8	745167.656	4355348.819
9	745153.352	4355341.009	10	745180.386	4355336.668
11	745147.100	4355332.271	12	745140.735	4355324.309
13	745134.707	4355317.206	14	745121.501	4355305.905
15	745105.167	4355292.859	16	745089.971	4355282.785
17	745078.451	4355277.366	18	745006.483	4355273.689
19	745050.147	4355278.689	20	745039.196	4355277.615
21	745018.936	4355290.197	22	744988.541	4355294.143
23	744976.066	4355316.483	24	744975.330	4355342.327
25	744974.865	4355352.986	26	744974.015	4355364.865
27	744972.893	4355309.070	28	744879.873	4355376.273
29	744962.880	4355381.842	30	744869.108	4355387.802
31	745002.190	4355415.627	32	744893.041	4355419.279
33	745030.450	4355422.704	34	745025.510	4355406.564
35	745046.131	4355434.773	36	745037.042	4355427.630

ARKEOLOJİK SİT SINIRININ
ITRF_42/3.KOORDİNE ÖZET ÇİZELGESİ

Nokta No	Y	X	Nokta No	Y	X
1	486384.086	4353173.236	2	486386.771	4353165.796
3	486419.048	4353148.873	4	486440.851	4353129.061
5	486470.524	4353100.360	6	486482.519	4353090.006
7	486478.919	4353078.162	8	486476.107	4353071.727
9	486471.536	4353064.067	10	486466.431	4353059.828
11	486465.002	4353055.544	12	486458.380	4353047.861
13	486452.120	4353040.904	14	486438.643	4353030.708
15	486421.799	4353017.569	16	486406.282	4353007.888
17	486394.593	4353002.965	18	486382.514	4352999.689
19	486368.368	4353005.237	20	486355.381	4353004.016
21	486335.157	4353017.773	22	486365.319	4353022.710
23	486293.888	4353045.434	24	486283.538	4353071.895
25	486293.406	4353081.961	26	486283.152	4353093.840
27	486292.172	4353098.089	28	486289.450	4353107.052
29	486302.483	4353110.521	30	486309.885	4353116.353
31	486328.880	4353125.263	32	486331.529	4353134.286
33	486341.870	4353143.003	34	486346.373	4353145.506
35	486351.456	4353149.766	36	486356.212	4353154.669
37	486357.523	4353161.304			

MAŞATLIK TEPEŚİ
KADASTRO(MÜLKİYET)
I.DERECE ARKEOLOJİK SİT SINIRI

