

**T.C.**  
**KÜLTÜR VE TURİZM BAKANLIĞI**  
**Erzurum Kültür Varlıklarını Koruma Bölge Kurulu**

**KARAR**


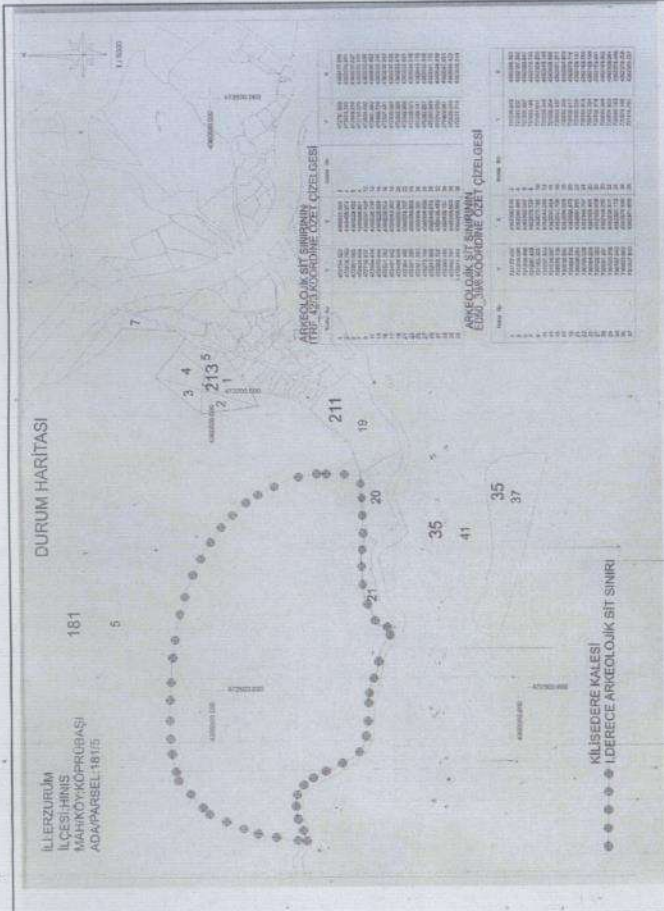
**Toplantı Tarihi ve No : 19.01.2023-287**  
**Karar Tarihi ve No : 19.01.2023-5660**

**Toplantı Yeri: ERZURUM**

Erzurum İli, Hınıs İlçesi, Köprübaşı Mahallesi, sınırları dâhilinde yer alan, mülkiyeti Kamu Orta Malına ait olan 181 ada/5 parsel numaralı taşınmazın üzerinde bulunan, herhangi bir sit içerisinde yer almayan ve korunması gerekli taşınmaz kültür varlığı olarak tescil kaydı bulunmayan “Kilisedere Kalesinin”, I. Derece Arkeolojik Sit olarak tescil edilmesi talebine ilişkin, Kültür Varlıkları ve Müzeler Genel Müdürlüğü’nün 29.11.2022 tarih ve E-3192515 sayılı yazısı ile eki Araştırma Başkanı Umut PARLITI’nın 2022 yılında gerçekleştirdiği yüzey araştırması sonuç raporu ve Erzurum Kültür Varlıklarını Koruma Bölge Kurulu Müdürlüğü’nün 06.01.2023 tarihli ve 1824529 sayılı uzman raporu, 2863 sayılı Kanunun 7. maddesi gereği ilgili Kurumlardan talep edilen Kurum görüşleri okundu, dosyası ve ekleri incelendi. Yapılan incelemeler ve görüşmeler sonucunda;

Erzurum İli, Hınıs İlçesi, Köprübaşı Mahallesi, sınırları dâhilinde yer alan, mülkiyeti Kamu Orta Malına ait olan 181 ada/5 parsel numaralı taşınmazın sınırları içerisinde yer alan, herhangi bir sit içerisinde yer almayan ve korunması gerekli taşınmaz kültür varlığı olarak tescil kaydı bulunmayan “Kilisedere Kalesinin” 2863 sayılı Kanunun 6. ve 23. maddesi kapsamına giren özellikleri taşıması nedeniyle I. Derece Arkeolojik Sit olarak tescil edilmesine, bu doğrultuda hazırlanan ve kararımız eki 1/5000 ölçekli kroki ile sit fişinin uygun olduğuna, I. Derece Arkeolojik Sit olarak tescil edilen 181 ada/5 parsel numaralı taşınmazın fen klasörü ve tapu kütüğü beyanlar hanesine “**bir kısmı I. Derece Arkeolojik Sit Alanıdır**”, şerhinin ilgili Tapu ve Kadastro Müdürlüklerince 13.03.2012 tarih ve 28232 sayılı Resmi Gazetede yayımlanarak yürürlüğe giren “Korunması Gerekli Taşınmaz Kültür Varlıklarının ve Sitlerin Tespit ve Tescili Hakkında Yönetmelik” gereği verilmesine ve işlem sonucuna ilişkin bilgi ve belgelerin Kurul Müdürlüğü’ne iletilmesine; I. Derece Arkeolojik Sit alanının koruma esasları ve kullanma koşullarının Kültür ve Tabiat Varlıklarını Koruma Yüksek Kurulu’nun 05.11.1999 gün ve 658 sayılı ilke kararının 1. maddesinde olduğu şekliyle belirlenmesine, alanda kaçak kazı yapanlar hakkında 2863 sayılı Kültür ve Tabiat Varlıklarını Koruma Kanunu’nun 74. maddesi uyarınca yasal soruşturma açılmasına ve adli makamların uygun görüşü alındıktan sonra kaçak kazı çukurlarının ilgili Müze Müdürlüğü denetiminde kapatılmasına karar verildi.

AVRUPA KONSEYİ	DOĞAL VE KÜLTÜREL VARLIKLARI KORUMA ENVANTERİ D.K.V.K.E	SİT	ENVANTER NO:
TÜRKİYE	KÜLTÜR VARLIKLARI VE MÜZELER GENEL MÜDÜRLÜĞÜ		HARİTA NO:
İLİ: ERZURUM	İLÇESİ: HINIS	MAHALLE KÖY VEYA MEVKİİ: Köprübaşı	KADASTRO PAFTA : ADA: 181 PARSEL: 5
ADI: Kilisedere Kalesi			
GENEL TANIM: Erzurum İli, Hınıs İlçesi, Hınıs merkezi içerisindeki Alaca Deresinin kuzey kesiminde yer almaktadır. Çevresine göre yüksek bir yerde konumlanmıştır. Çevresi taş bloklarla çevrilir. Yürütülen çevre araştırmalarında 17 adet kaçak kazı çukuru tespit edilmiştir. Yapılan yüzey araştırmasında Roma ve Bizans dönemi amorf seramiklere ulaşılmıştır			
ŞİMDİKİ TEHLİKELER : Kaçak kazılar			
ŞİMDİKİ DURUM :		KORUMA DERESESİ : I. derece arkeolojik sit	
SİT POTANSİYELİ : I. Derece Arkeolojik Sit potansiyeli mevcuttur.		HAZIRLAYANLAR: 28/10/2022	
ÖNERİLEN KORUMA :		Dr. Umut PARLITI Arkeolog Cemil GÜRBÜZ Sanat Tarihçi	
YAYIN DİZİNİ :		KONTROL EDEN: Güven YANUZ	
GÖZLEMLER:		REVİZYON: A.K. [Signature]	
ASLI GİBİDİR Muammer BUDAK Koruma Bölge Kurulu Müdür V.		M.A. [Signature]	









İL:ERZURUM  
İLÇESİ:HINIS  
MAH/KÖY:KÖPRÜBAŞI  
ADA/PARSEL:181/5

DURUM HARİTASI

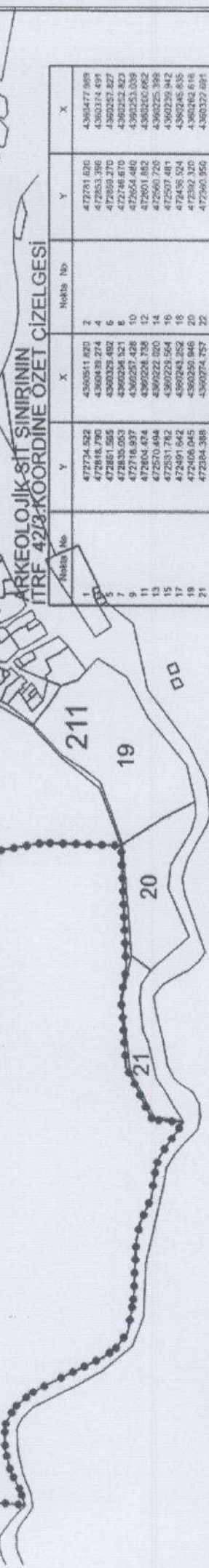
181

5

4360500.000  
472500.000

4360500.000  
473000.000

4360500.000  
473500.000



ARKEOLOJİK SİT SINIRININ  
İTİF 42/3 KOORDİNE ÖZET ÇİZELGESİ

Nokta No	Y	X	Nokta No	Y	X
1	472734.522	4360511.820	2	472731.820	4360477.889
3	472618.790	4360439.274	4	472653.396	4360314.091
5	472851.565	4360329.492	6	472669.270	4360252.827
7	472835.063	4360204.521	8	472746.670	4360232.823
9	472718.937	4360257.428	10	472654.480	4360253.009
11	472604.474	4360208.738	12	472601.862	4360202.898
13	472570.494	4360222.020	14	472560.720	4360225.398
15	472551.782	4360223.564	16	472537.481	4360239.942
17	472491.642	4360242.262	18	472436.024	4360246.835
19	472406.045	4360250.946	20	472392.320	4360242.618
21	472364.388	4360274.757	22	472360.950	4360337.894
23	472351.293	4360338.393	24	472353.573	4360305.978
25	472275.194	4360364.381	26	472298.143	4360383.775
27	472275.909	4360338.056	28	472262.857	4360350.339
29	472262.707	4360343.074	30	472250.849	4360381.135
31	472350.455	4360355.151	32	472263.550	4360404.868
33	472467.791	4360369.663	34	472403.847	4360382.861
35	472611.361	4360556.958	36	472539.040	4360366.422
37	472611.361	4360556.958	38	472677.718	4360536.304

ARKEOLOJİK SİT SINIRININ  
ED50\_39/6 KOORDİNE ÖZET ÇİZELGESİ

Nokta No	Y	X	Nokta No	Y	X
1	731172.434	4362330.019	2	731220.643	4362296.303
3	731259.089	4362260.685	4	731255.837	4362197.287
5	731305.499	4362152.567	6	731305.587	4362080.647
7	731281.420	4362078.737	8	731193.186	4362072.300
9	731165.303	4362075.785	10	731181.017	4362068.250
11	731051.833	4362043.299	12	731050.145	4362015.145
13	731018.037	4362031.464	14	731008.294	4362038.506
15	730979.136	4362041.700	16	730954.497	4362051.277
17	730938.552	4362054.059	18	730993.866	4362054.610
19	730854.725	4362058.973	20	730638.617	4362070.116
21	730830.284	4362081.991	22	730605.259	4362120.134
23	730795.026	4362146.107	24	730781.813	4362160.766
25	730764.229	4362169.891	26	730742.184	4362165.149
27	730722.325	4362162.008	28	730706.278	4362153.441
29	730651.491	4362148.260	30	730693.349	4362163.902
31	730703.298	4362238.611	32	730731.825	4362109.944
33	730681.043	4362281.573	34	730640.101	4362075.450
35	730603.990	4362378.580	36	730275.186	4362378.708
37	731047.810	4362371.660	38	731114.750	4362355.222

ERZURUM KÜLTÜR VARLIKLARINI KORUMA  
BÖLGE MÜDÜRLÜĞÜ  
19.01.2023  
5660



KİLİSEDERE KALESİ  
I.DERECE ARKEOLOJİK SİT SINIRI