

T.C.

KÜLTÜR VE TURİZM BAKANLIĞI

ESKİŞEHİR KÜLTÜR VARLIKLARINI KORUMA BÖLGE KURULU

KARAR

Toplantı Tarih ve no: 23.12.2022 - 426
Karar Tarih ve no : 23.12.2022 - 11295

Toplantı Yeri
ESKİŞEHİR

Afyonkarahisar ili, İhsaniye ilçesi, Demirli köyünde Afyonkarahisar Müze Müdürlüğü uzmanlarınca tespit edilen korunması gerekli taşınmaz kültür varlığı niteliğindeki alanın tescil işlemlerinin yapılmasını konu alan Afyonkarahisar Valiliği İl Kültür ve Turizm Müdürlüğü'nün 04.10.2022 tarih ve 2978954 sayılı yazısı doğrultusunda hazırlanan Kurul Müdürlüğü uzmanlarının 10.11.2022 tarih, 1709890 sayılı yerinde inceleme raporu, konuyla ilgili faaliyeti etkilenen kurum görüşlerinin ve sit sınırlarının aktarıldığı kadastral krokinin iletilmesinin istendiği Kurul Müdürlüğü'nün 21.11.2022 tarih, 3169934 sayılı yazısı, ilgili kurum görüşlerinin iletildiği yazılar, Afyonkarahisar Valiliği Kadastro Müdürlüğü'nün 23.11.2022 tarih ve 6942206 sayılı yazısı, Kurul Müdürlüğü uzmanının 22.12.2022 tarih, 1792793 sayılı dosya inceleme raporu okundu, koordinatlı sit krokisi, sit sınırlarının aktarıldığı kadastral kroki, tescil fişi, fotoğrafları ve dosyası incelendi, yapılan görüşmeler sonucunda;

Afyonkarahisar ili, İhsaniye ilçesi, Demirli köyünde tespit edilen ve 2863 sayılı Kanun'un 6. Maddesi kapsamında korunması gerekli kültür varlıklarından olan alanın "Demirli Arkeolojik Alanı" adıyla I.(Bir) Derece Arkeolojik sit olarak tesciline, alana ilişkin hazırlanan tescil fişi, koordinatlı sit sınırı krokisi ve sit sınırlarının aktarıldığı kadastral krokinin uygun olduğuna; söz konusu alanda Kültür Varlıklarını Koruma Yüksek Kurulu'nun Arkeolojik Sitler, Koruma ve Kullanma Koşullarına ilişkin 05.11.1999 tarih, 658 sayılı İlke Kararının ilgili hükümlerinin geçerli olduğuna ve bu hükümlerin geçiş dönemi koruma esasları ve kullanma koşulları olarak belirlenmesine, sit sınırları içerisinde güvenlik önlemlerinin ilgili kurumlarca alınmasına ve Kurulumuzdan izinsiz herhangi bir fiziki ve inşai müdahalede bulunulmamasına karar verildi.

KOORDİNATLI ARKEOLOJİK SİT SINIRI KROKİSİ



ESKİŞEHİR KÜLTÜR VARLIKLARINI
KORUMA BÖLGE KURULUŞUNUN
23.12.2022 TARİH, 11295 SAYILI KARARI
EKİDİR.

Aslı Gıbrıldır

Rahime KARAOĞLU MURAT

Bölge Kurulu Başkanı



İl	Amyonkarahisar
İlçe	İhsaniye
Köy	Demirli
Pafta	J25D4
Adı	Demirli Arkeolojik Alanı
Tür/Derece	1. (Bir) Derece Arkeolojik Sit
Ölçek	1/Krokî
	—●— : 1. (Bir) Derece Sit Sınırı

1. (Bir) Derece Sit Sınırı
Koordinat Listesi

ED50-6° DOM36	
Nokta No	Y
1	284649,836
2	284663,216
3	284666,634
4	284666,619
5	284665,451
6	284661,500
7	284854,124
8	284644,427
9	284632,031
10	284626,697
11	284625,675
12	284627,572
13	284629,572
14	284632,827
15	284640,454

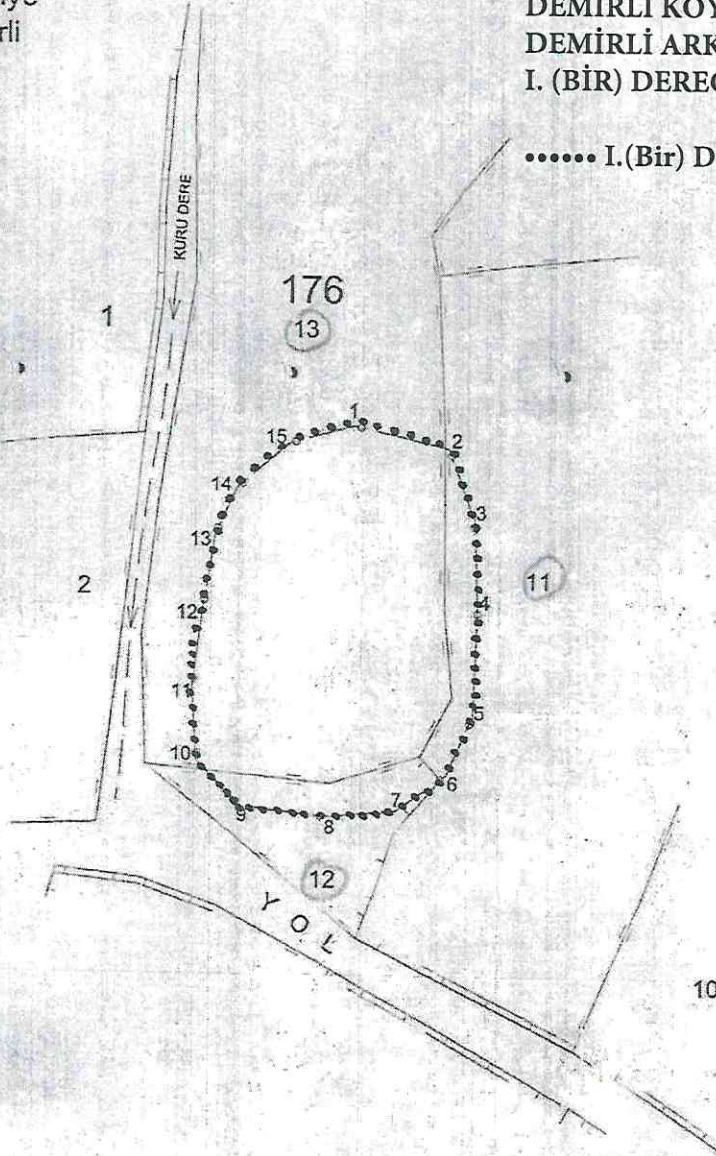
ED50-3° DOM30

Nokta No	Y	X
1	544182,016	4327395,172
2	544195,506	4327391,982
3	544199,157	4327381,949
4	544199,646	4327369,636
5	544199,002	4327363,831
6	544195,319	4327345,673
7	544188,110	4327340,543
8	544178,444	4327339,464
9	544165,989	4327341,109
10	544159,742	4327347,490
11	544159,070	4327358,052
12	544160,595	4327379,541
13	544162,260	4327386,209
14	544165,296	4327392,567
15	544172,716	4327392,567

İli : Afyonkarahisar
İlçesi : İhsaniye
Köyü : Demirli
Konusu : Sit
Ada : 176

AFYONKARAHİSAR, İHSANIYE,
DEMİRLİ KÖYÜ
DEMİRLİ ARKEOLOJİK ALANI
I. (BİR) DERECE ARKEOLOJİK SİTİ

..... I.(Bir) Derece Arkeolojik Sit Sınırı



Koordinatlar ITRF-96

ESKİŞEHİR KÜLTÜR VARLIKLARINI
KORUMA BÖLGE KURULU'NUN
23.12.2022 TARİH, 11295 SAYILI KARARI
EKİDİR.


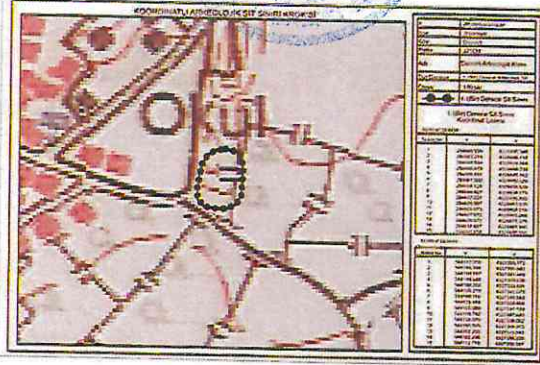
ASLI GİBİDİR
Rahime KARAOĞLU MURAT
Bölge Kurulu Müdürü

Nokta No	Y	X	Z
1	544146.117	4327210.372	0.000
2	544159.607	4327207.182	0.000
3	544163.258	4327197.149	0.000
4	544163.749	4327184.836	0.000
5	544163.103	4327169.131	0.000
6	544159.420	4327160.873	0.000
7	544152.211	4327155.743	0.000
8	544142.545	4327154.846	0.000
9	544130.091	4327156.309	0.000
10	544123.844	4327162.690	0.000
11	544123.172	4327173.762	0.000
12	544124.697	4327184.575	0.000
13	544126.361	4327194.741	0.000
14	544129.397	4327201.409	0.000
15	544136.817	4327207.767	0.000

Kadastro Teknisyeni
Alaettin ÖZBEK

Kontrol Mühendisi
Hüseyin Volkan DERELİOĞLU
23.11.2022

AVRUPA KONSEYİ	KÜLTÜREL VARLIKLARI KORUMA ENVANTERİ K.V.K.E		SİT	ENVANTER NO:	
TÜRKİYE	ESKİŞEHİR KÜLTÜR VARLIKLARINI KORUMA BÖLGE KURULU			HARİTA NO:	
İli: Afyonkarahisar	İlçesi: İhsaniye	Mahalle Veya Köyü: Demirli	Pafta:	Ada:	Parsel:
Adı: Demirli Arkeolojik Alanı					
GENEL TANIM: Afyonkarahisar, İhsaniye, Demirli Köyü merkezinde doğal kayalık üzerine oyulmuş 1 (bir) adet khamosorion mezar ve 1 (bir) adet niş tespit edilmiştir.					
Koruma Şimdiki Tehkiler: Kaçak kazı tehlikesine açık.					
Şimdiki Durum:			Koruma Derecesi: I. (Bir) Derece Arkeolojik Sit		
Sit Potansiyeli: I. (Bir) Derece Arkeolojik Sit			HAZIRLAYANLAR : TARİH: 22.12.2022		
Şimdiki Koruma:			Dr. Özlem ÇAKAR KILIC Arkeolog		
			Aleyna SAĞIR Şehir Plancısı		
Önerilen Koruma: Kaçak kazılara karşı güvenlik güçleri tarafından gerekli önlemlerin alınması.			KONTROL EDEN: Rahime KARAOĞLU MURAT		
ESKİŞEHİR KÜLTÜR VARLIKLARINI KORUMA BÖLGE KURULU'NUN 23.12.2022 TARİH, 11295 SAYILI KARARI EKİDİR.			TARİH : 22.12.2022 Bölge Kurulu Müdürü		
Yayın Dizisi:			KURUL KARARLARI:		
Gözlemler:			REVİZYON:		
Kurul İsmi:			GEEAYK ONAYI:		
Rahime KARAOĞLU MURAT Bölge Kurulu Müdürü			Kurul Karar Tarihi:		
			Kurul Karar No:		



396
397
398
399