

Ş15
G4

33.02.1794

T.C.
KÜLTÜR VE TURİZM BAKANLIĞI
ADANA KÜLTÜR VARLIKLARINI KORUMA BÖLGE KURULU
KARAR

Toplantı Tarihi ve No : 25.11.2022 -502
Karar Tarihi ve No 25.11.2022 -15551

Toplantı Yeri
ADANA

Mersin ili, Erdemli ilçesi, Kızkalesi Merkez Mahallesi, Şeytan Deresi Doğal ve 3. Derece Arkeolojik Sit Alanında kalan mülkiyeti hazineye ait olan THA, 101 ada 26 ve 56 parselde tespit edilen kültür varlıklarının 1. derece arkeolojik sit alanı olarak tescil edilmesine ilişkin; Mersin Otoyolu Yatırım ve İşletme A.Ş. nin 19.07.2022 tarih ve 1498193 sayılı yazısı, Adana Koruma Kurulu Müdürlüğü'nün 21.09.2022 tarih ve 2927096 sayılı yazısı, Mersin Çevre, Şehircilik ve İklim Değişikliği İl Müdürlüğü'nün 4627553 sayılı DSİ 6. Bölge Müdürlüğü'nün 2720186 sayılı, Maden ve Petrol İşleri Genel Müdürlüğü'nün 2022391495 sayılı görüş yazıları, Adana Koruma Bölge Kurulu Müdürlüğü uzmanlarınca hazırlanan 15.11.2022 tarih ve 1719101 sayılı yerinde inceleme raporu okundu, ekleri ve işlem dosyası incelendi, yapılan görüşmeler sonucunda;

Mersin ili, Erdemli ilçesi, Kızkalesi Merkez Mahallesi, Şeytan Deresi Doğal ve 3. Derece Arkeolojik Sit Alanında kalan mülkiyeti hazineye ait olan THA, 101 ada 26 ve 56 parselde tespit edilen kültür varlıklarının 2863 sayılı Yasanın 6. Maddesi kapsamında kültür varlığı niteliği taşıdığı Koruma Bölge Kurulu Müdürlüğü uzmanlarınca hazırlanan 15.11.2022 gün ve 1719101 sayılı rapordan anlaşıldığından kararımız eki 1/1000 ölçekli haritada koordinatlarıyla belirtildiği şekilde 1. derece arkeolojik sit alanı olarak tescil edilmesine, kararımız eki tescil fişi ve sit haritasının uygun olduğuna, Kültür ve Tabiat Varlıklarını Koruma Yüksek Kurulunun, Arkeolojik Sitler, Koruma ve Kullanma Koşulları başlıklı 05.11.1999 gün ve 658 sayılı ilke kararının 1. Maddesinde belirtilen hükümlerinin geçerli olduğuna ve bu hükümlerin Geçiş Dönemi Koruma Esasları ve Kullanma Koşulları olarak kabul edilmesine karar verildi.

BOYNUİNCİLİ-KIZKALESİ MERKEZ GÖZTEPESİ 1. DERECE ARKEOLOJİK SİT ALANI TESCİL HARİTASI

İL: MERSİN

İLÇE: SİLİFKE-ERDEMLİ

MAHALLE: BOYNUİNCİLİ-KIZKALESİ MERKEZ

ADA/PARSEL: TH-101/26,56

K



1/2000

TH

3. DERECE ARKEOLOJİK SİT ALANI

TH

1. DERECE ARKEOLOJİK SİT ALANI

ADANA KÜLTÜR VARLIKLARINI KORUMA BÖLGE KURULUNUN ... GÜN VE ... SAYILI KARAR EKİDİR.

ADANA KÜLTÜR VARLIKLARINI KORUMA BÖLGE KURULU ONAYI

BAŞKAN

BAŞKAN YRD.

ÜYE

ÜYE

ÜYE

ÜYE

ÜYE

ÜYE

ÜYE

ÜYE

ÜYE

ÜYE

ÜYE

MEVCUT 1. DERECE ARKEOLOJİK SİT

1. DERECE ARKEOLOJİK SİT

KADASTRAL PARSEL SINIRI

LEJANT

●●●●●

●●●●●

●●●●●

HAZIRLAYANLAR

KOORDİNAT ÖZET ÇİZELGESİ

UTM 3 İTRF 96 UTM 6 ED 50

| NoktaNo | Y | X | Y2 | X2 |
|---------|------------|-------------|------------|-------------|
| 1 | 601858.760 | 4039034.840 | 601823.232 | 4038860.070 |
| 2 | 601876.758 | 4039029.310 | 601841.230 | 4038854.539 |
| 3 | 601905.898 | 4038993.797 | 601870.370 | 4038819.027 |
| 4 | 601934.953 | 4038937.313 | 601899.425 | 4038762.543 |
| 5 | 601901.428 | 4038885.298 | 601865.900 | 4038710.528 |
| 6 | 601851.852 | 4038892.206 | 601816.324 | 4038717.437 |
| 7 | 601818.977 | 4038863.889 | 601783.449 | 4038789.119 |
| 8 | 601832.143 | 4038999.291 | 601796.615 | 4038824.521 |

ALAN ÇIKTISI

| Ada | Parsel | Noktalar | HesapAlan |
|-------|-----------------|----------|-----------|
| SİT_1 | 1,2,3,4,5,6,7,8 | | 10979.246 |

| | | | | |
|----------------|---|------------------|-------------------------------------|--------------|
| AVRUPA KONSEYİ | DOĞAL VE KÜLTÜREL VARLIKLARI KORUMA ENVANTERİ | D.K.V.K.E. | SİT | ENVANTER NO: |
| T Ü R K İ Y E | KÜLTÜR VARLIKLARI VE MÜZELER GENEL MÜDÜRLÜĞÜ | | | HARİTA NO: |
| İLİ : | Mersin | İLÇESİ : Erdemli | MAHALLE KÖY VEYA MEVKİİ : Kızkalesi | KADASTRO : |
| | | | | ADA |
| | | | | ADA |
| | | | | 101 |
| | | | | PARSEL |
| | | | | PARSEL |
| | | | | L |
| | | | | 56 |
| ADI | Göztepesi 1. Derece Arkeolojik Sit | | | |

GENEL TANIM :

Mersin ili, Erdemli ilçesi, Kızkalesi Mahallesi 101 ada 56 parselde alan üzerinde antik döneme ait mimari duvar kalıntıları, sarnıç, temel yapı duvarları, yapı elemanları ve kesme blok taşların büyük bir yoğunlukta olduğu görülmüştür. Söz konusu alanın kısmen makilik alan içerisinde yer alması sebebiyle birçok yapı kalıntısı ve mimari yapı elemanlarının bu makilik alan içerisinde de tam anlamıyla gözükmediği, makilik alan dışında kalan kısımlar incelendiğinde alanın 2863 sayılı yasanın 6.maddesi kapsamında tanımlanan yerlerden olduğu anlaşılmaktadır. Antik yapılara ait dağılmış yapı kalıntıları ve seramik parçaları örnekleri gözlemlendiğinde alanın Geç Roma Dönemine ait antik bir yerleşim yeri olduğu düşünülebilir. Antik yerleşim yerinde bulunan taş blokların ve mimari parçaların geçmişi zamanda doğal afetler sonucu tahribata uğradığı da düşünülmektedir.

ŞİMDİKİ TEHLİKELER : Tarımsal Faaliyetler

**Adana Kültür Varlıklarını
Koruma Bölge Kurulunun**

25.11.2021 gün. 8551 sayılı

Karar Ektir

ŞİMDİKİ DURUM :

SİT POTANSİYELİ :

1.Derece Arkeolojik Sit Alanı

KORUMA DERECESELİ :

1. Derece Arkeolojik Sit Alanı

ŞİMDİKİ KORUMA :

Korumasız.

**Adana Kültür Varlıklarını
Koruma Bölge Kurulu Onayı**

Tescillenerek koruma altına alınması.

HAZIRLAYANLAR :

Cihan HASMAN

Arkeolog

Serkan KANARIG

Sanat Tarihçi

ÖNERİLEN KORUMA :

Başkan

Başkan Yard.

Üye

Üye

YAYIN DİZİSİ :

Üye

Üye

GÖZLEMLER :

Üye

Üye

Mersin ili, Erdemli ilçesi, Kızkalesi Mahallesi 101 ada 56 parselde yer alan antik kent derin bir kazı yapılmaktadır. Ayrıca Şeytandersi 3. Derece Arkeolojik Sit Alanının içine katıldığı ve bölgeyle bir bütünlüğü olduğu düşünülmektedir.

KONTROL EDEN :

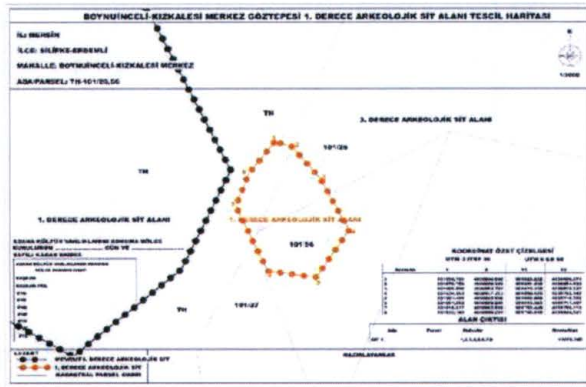
Almila PAMPAL
Bölge Kurulu Müdür V.




REVİZYON :

G.M.E.E.A.Y.K ONAYI :

/ / 200...

HARİTALAR, FOTOĞRAFLAR :





78

79

80