

T.C.  
**KÜLTÜR VE TURİZM BAKANLIĞI**  
ADANA KÜLTÜR VARLIKLARINI KORUMA BÖLGE KURULU  
KARAR

TOPLANTI TARİHİ VE NO: 25.11.2022-502  
KARAR TARİHİ VE NO : 25.11.2022-15552

TOPLANTI YERİ  
ADANA

Mersin ili, Erdemli ilçesi, Kumkuyu Merkez Mahallesi, bir kısmı özel, bir kısmı hazine mülkiyetine ait, 170 ada 55, 56, 57 ve 60 parsellerde tespit edilen İşlik ve Yapı kalıntısının bulunduğu alanın 1. Derece Arkeolojik Sit alanı olarak tescil edilmesine ilişkin; Mersin Otoyolu Yatırım ve İşletme A.Ş. nin 18.07.2022 tarih ve ÇKO-PM-018 sayılı yazısı, Mersin Büyükşehir Belediye Başkanlığı İmar ve Şehircilik Dairesi Başkanlığının 21.10.2022 gün ve 424149 sayılı tescil görüş yazısı, Devlet Su İşleri Genel Müdürlüğü 6. Bölge Müdürlüğü'nün 30.09.2022 gün ve 2715074 sayılı tescil görüş yazısı, Maden ve Petrol İşleri Genel Müdürlüğü'nün 6.10.2022 gün ve 2022366017 sayılı tescil görüş yazısı, Mersin Çevre, Şehircilik ve İklim Değişikliği İl Müdürlüğü'nün 21.09.2022 gün ve 4605201 sayılı tescil görüş yazısı, Adana Kültür Varlıklarını Koruma Bölge Kurulu Müdürlüğü'nün 19.09.2022 tarih ve 2926791 sayılı tescil görüşü istenen yazısı, Koruma Bölge Kurulu Müdürlüğü uzmanlarınca hazırlanan 18.11.2022 tarih ve 1726695 sayılı yerinde inceleme raporu okundu, ekleri ve işlem dosyası incelendi, yapılan görüşmeler sonucunda;

Mersin ili, Erdemli ilçesi, Kumkuyu Merkez Mahallesi, bir kısmı özel, bir kısmı hazine mülkiyetine ait 170 ada 55, 56, 57 ve 60 parsellerde tespit edilen İşlik ve yapı kalıntısının 2863 sayılı Yasanın 6. Maddesi kapsamında kültür varlığı niteliği taşıdığı Koruma Bölge Kurulu Müdürlüğü uzmanlarınca hazırlanan 18.11.2022 tarih ve 1726695 sayılı rapordan anlaşıldığından 1. Derece Arkeolojik Sit alanı olarak tesciline, kararımız eki sit fişi ve sit haritasının uygun olduğuna karar verildi.

# KUMKUYU MERKEZ KABARDIÇ MEVKİİ 1. DERECE ARKEOLOJİK SİT ALANI TESCİL HARİTASI

İL: MERSİN

İLÇE: ERDEMLİ

MAHALLE: KUMKUYU MERKEZ

ADA/PARSEL: 170/55, 56, 57, 60



170/54

170/56

170/58

170/55



170/57

170/59

170/60

170/63

170/65

ADANA KÜLTÜR VARLIKLARINI KORUMA BÖLGE KURULUNUN 25.11.2022 GÜN VE 155-52 SAYILI KARAR EKİDİR.

ADANA KÜLTÜR VARLIKLARINI KORUMA BÖLGE KURULU ONAYI  
BAŞKAN *[Signature]*  
BAŞKAN YRD. *[Signature]*  
ÜYE *[Signature]*  
ÜYE *[Signature]*  
ÜYE *[Signature]*  
ÜYE *[Signature]*  
ÜYE *[Signature]*

## KOORDİNAT ÖZET ÇİZELGESİ

UTM 3 ITRF 96

UTM 6 ED 50

Nokta No	(UTM)Universal		ITRF96 (Internationa X	(UTM)Universal		ED50 (European Datum X2
	Y	Trans		Y2	Trans	
1	606760.985	4044759.791	606753.827	4043316.640		
2	606757.296	4044732.186	606750.140	4043289.045		
3	606719.430	4044724.181	606712.289	4043281.044		
4	606724.175	4044743.427	606717.032	4043300.283		
5	606747.453	4044774.617	606740.300	4043331.460		
6	606768.420	4044776.145	606761.260	4043332.988		
7	606775.739	4044762.057	606768.576	4043318.905		
8	606782.429	4044747.758	606775.263	4043304.612		
9	606785.136	4044718.875	606777.969	4043275.740		
10	606757.156	4044698.798	606750.000	4043255.671		
11	606726.125	4044700.484	606718.981	4043257.356		


## ALAN ÇIKTISI

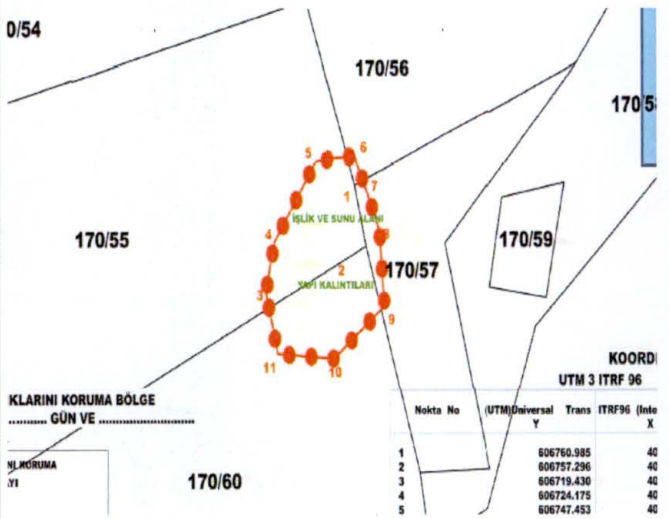









Ada	Parsel	Alan	Pafta
sit_1		3759.445	

## LEJANT

- 1. DERECE ARKEOLOJİK SİT SINIRI
- KADASTRAL PARSEL SINIRI

HAZIRLAYANLAR

AVRUPA KONSEYİ	DOĞAL VE KÜLTÜREL VARLIKLARI KORUMA ENVANTERİ	D.K.V.K.E.	<b>SİT</b>	ENVANTER NO:
TÜRKİYE	KÜLTÜR VARLIKLARI VE MÜZELER GENEL MÜDÜRLÜĞÜ			HARİTA NO:
İLİ: Mersin	İLÇESİ: Erdemli	MAHALLE KÖY VEYA MEVKİL: Kumkuyu Merkez Mah.	KADASTRO: ADA 170	PARSEL 55-56-57-60
ADI: 1.Derece Arkeojik Sit Alanı	GENEL TANIM : Mersin ili, Erdemli ilçesi, Kumkuyu Merkez Mahallesiinde 170 ada 55, 56, 57 ve 60 parselerin sınırları içinde düzgün kesilmiş düzgün kesilmiş taş malzemeden örülmüş duvarın hemen önünde işlik görülmüştür. Söz konusu işliğin sıvı biriktirme haznesi yuvarlak formludur. Söz konusu alanda işliğin yaklaşık 10 m güneyinde etrafı düzgün olmayan taşlar örülmüş genişçe bir alan bu alanın içinde büyük kesme taş malzemeleri de barından mimari yapı elamanları mevcuttur			
	: Dogal ve insan eliyle tahribat			
ŞİMDİKİ DURUM :				
SİT POTANSİYELİ :	1.Derece Arkeolojik Sit Alanı	KORUMA DERECESESİ : 1. Derece Arkeolojik Sit Alanı		
ŞİMDİKİ KORUMA :		HAZIRLAYANLAR : 19.10.2022 Cihan HASMAN Serkan KANARIG Arkeolog Sanat Tarihçisi		
ÖNERİLEN KORUMA :	Tescillenerek koruma altına alınması			
YAYIN DİZİSİ :				
GÖZLEMLER :		REVİZYON G.M.E.E.A.Y.K ONAYI :		

HARİTALAR, FOTOĞRAFLAR :																													
																													
<p>KLARINI KORUMA BÖLGE</p> <p>..... GÜN VE .....</p> <p>İL KORUMA</p> <p>YI</p>	<p>KOORDİ</p> <p>UTM 3 ITRF 96</p> <table border="1"> <thead> <tr> <th>Nokta No</th> <th>(UTM)Universal</th> <th>Trans</th> <th>ITRF96 (Info</th> </tr> <tr> <th></th> <th>Y</th> <th></th> <th>X</th> </tr> </thead> <tbody> <tr> <td>1</td> <td>606760.985</td> <td></td> <td>40</td> </tr> <tr> <td>2</td> <td>606757.296</td> <td></td> <td>40</td> </tr> <tr> <td>3</td> <td>606719.430</td> <td></td> <td>40</td> </tr> <tr> <td>4</td> <td>606724.175</td> <td></td> <td>40</td> </tr> <tr> <td>5</td> <td>606747.453</td> <td></td> <td>40</td> </tr> </tbody> </table>	Nokta No	(UTM)Universal	Trans	ITRF96 (Info		Y		X	1	606760.985		40	2	606757.296		40	3	606719.430		40	4	606724.175		40	5	606747.453		40
Nokta No	(UTM)Universal	Trans	ITRF96 (Info																										
	Y		X																										
1	606760.985		40																										
2	606757.296		40																										
3	606719.430		40																										
4	606724.175		40																										
5	606747.453		40																										
<p>Adana Kültür Varlıklarını</p> <p>Koruma Bölge Kurulu Onayı</p> <p>Başkan </p> <p>Başkan Yrd. </p> <p>Üye </p> <p>Üye </p> <p>Üye </p> <p>Üye </p> <p>Üye </p> <p>Üye </p>	<p>Adana Kültür Varlıklarını</p> <p>Koruma Bölge Kurulunun</p> <p>25-11-2022 gün...155...sayılı</p> <p>Karar Ekidir</p>																												

