

T.C.
KÜLTÜR VE TURİZM BAKANLIĞI
ADANA KÜLTÜR VARLIKLARINI KORUMA BÖLGE KURULU

KARAR

TOPLANTI TARİHİ VE NO: 24.11.2022- 501
KARAR TARİHİ VE NO : 24.11.2022-15535

TOPLANTI YERİ
ADANA

Mersin ili, Silifke ilçesi, Boynuinceli Mahallesi, Şeytan Deresi Vadisi 3. Derece Arkeolojik Sit alanı içindeki özel mülkiyete ait 152 parselde tespit edilen işlik yapısının korunması gerekli taşınmaz kültür varlığı olarak tesciline ilişkin; Mersin Otoyolu Yatırım ve İşletme A.Ş.'nin 18.07.2022 tarihli ve 018 sayılı yazısı, Adana Kültür Varlıklarını Koruma Bölge Kurulu Müdürlüğü'nün 29.09.2022 tarih ve 2968234 sayılı yazısı, Enerji ve Tabii Kaynaklar Bakanlığı MAPEG'in 17.10.2022 tarihli ve 2022385158 sayılı görüş yazısı, Tarım ve Orman Bakanlığı DSİ 6. Bölge Müdürlüğü'nün 04.10.2022 tarihli ve 2729777 sayılı görüş yazısı, Enerji ve Tabii Kaynaklar Bakanlığı Strateji Geliştirme Başkanlığının 08.11.2022 tarihli ve 152806 sayılı görüş yazısı, Mersin Büyükşehir Belediye Başkanlığı İmar ve Şehircilik Dairesi Başkanlığının 02.11.2022 tarihli ve 431978 sayılı görüş yazısı, Adana Koruma Bölge Kurulu Müdürlüğü uzmanlarınca hazırlanan 21.11.2022 tarih ve 1730154 sayılı yerinde inceleme raporu okundu, ekleri ve işlem dosyası incelendi, yapılan görüşmeler sonucunda;

Mersin ili, Silifke ilçesi, Boynuinceli Mahallesi, Şeytan Deresi Vadisi 3. Derece Arkeolojik Sit alanı içindeki özel mülkiyete ait 152 parselde tespit edilen işlik yapısının 2863 sayılı Yasanın 6. Maddesi kapsamında kültür varlığı niteliği taşıdığı Koruma Bölge Kurulu Müdürlüğü uzmanlarınca hazırlanan 21.11.2022 tarih ve 1730154 sayılı rapordan anlaşıldığından korunması gerekli taşınmaz kültür varlığı olarak tesciline, yapı grubunun 1.grup olarak belirlenmesine, kararımız eki anıt fişi ve kadastral haritanın uygun olduğuna, kültür varlıklarının korunmasına ve yaşatılmasına yönelik rölöve restitüsyon ve restorasyon projelerinin hazırlanarak kurulumuza sunulmasına karar verildi.

BOYNUİNCELİ 3. DEİRCE ARKEOLOJİK SİT ALANI İÇİNDE İŞLİK TESCİL HARİTASI-4

İL:MERSİN

İLÇE:SİLİFKE

MAHALLE:BOYNUİNCELİ

ADA/PARSEL: 0/152



1/250



KOORDİNAT ÖZET ÇİZELGESİ

UTM 3 ITRF 96

UTM 6 ED 50

Nokta No	(UTM)Universal Y		ITRF96 (Internationa X		(UTM)Universal Y2		Trans ED50 (European Datum X2	
	Y	Trans	X	Y2	Trans	Datum		
1	601299.752	4038112.537	4038112.537	601294.742	4036671.996			
2	601296.435	4038113.774	4038113.774	601291.426	4036673.232			
3	601302.486	4038115.079	4038115.079	601297.475	4036674.537			
4	601303.610	4038108.315	4038108.315	601298.598	4036667.776			
5	601297.697	4038107.389	4038107.389	601292.688	4036666.850			

ADANA KÜLTÜR VARLIKLARINI KORUMA BÖLGE KURULUNUN 26.11.2022 GÜN VE 15535 SAYILI KARAR EKİDİR.

ADANA KÜLTÜR VARLIKLARINI KORUMA BÖLGE KURULU ONAYI

BAŞKAN

BAŞKAN YRD.

ÜYE

ÜYE

ÜYE

ÜYE

ÜYE

ÜYE





ALAN ÇIKTISI

Ada	Parsel	Alan	Pafta
İŞLİK YAPISI		40.658	

LEJANT

İŞLİK SINIRI

HAZIRLAYANLAR

AVRUPA KONSEYİ		DOĞAL VE KÜLTÜREL VARLIKLARI KORUMA ENVANTERİ (D.K.V.K.E.)				ANIT		Envanter No:																																	
T Ü R K İ Y E		KÜLTÜR VARLIKLARI VE MÜZELER GENEL MÜDÜRLÜĞÜ						Harita No:																																	
İLİ:	MERSİN	İLÇESİ:	SİLİFKE	MAHALLE / MEVKİİ:	BOYNUİNCELİ		Koruma Derecesi		1. Grup																																
SOKAK / NO:		PAFTA:		ADA:	PARSEL:	152																																			
ADI:	İŞLİK YAPISI	YAPTIRAN:		YAPAN:		MİMARİ ÇAĞI:																																			
		YAPIM TARİHİ:		KİTABE:		VAKFIYE:																																			
GENEL TANIM:		Mersin İli, Silifke İlçesi, Boynuince Mahallesi sınırları içindeki herhangi bir ulaşım yolu bulunmayan makilik ve kayalık bir alanda bulunmaktadır.																																							
KORUNMUŞLUK DURUMU:		TAŞIYICI YAPI:		CEPHE DURUMU:		ÖRTÜ DURUMU:		İÇ YAPI DURUMU:		BEZEME DURUMU:																															
A	İYİ	B	ORTA	C	KÖTÜ	A	B	C	A	B	C																														
VAZİYET PLANI:					FOTOĞRAF:																																				
<p>BOYNUİNCELİ 3. DERECE ARKEOLOJİK SİT ALANI İÇİNDE İŞLİK</p> <p>İL:MERSİN İLÇE:SİLİFKE MAHALLE:BOYNUİNCELİ ADA/PARSEL: 0/152</p>  <p>KOORDİNAT ÖZET UTM 3 İTİF 95</p> <table border="1"> <thead> <tr> <th>Nokta No</th> <th>(UTM)Universal</th> <th>Trans</th> <th>(ITRF95) International</th> <th>(UT</th> </tr> </thead> <tbody> <tr> <td>1</td> <td>601299.752</td> <td>Y</td> <td>4038112.837</td> <td>X</td> </tr> <tr> <td>2</td> <td>601296.425</td> <td>Y</td> <td>4038113.774</td> <td>X</td> </tr> <tr> <td>3</td> <td>601302.686</td> <td>Y</td> <td>4038115.070</td> <td>X</td> </tr> <tr> <td>4</td> <td>601303.610</td> <td>Y</td> <td>4038108.315</td> <td>X</td> </tr> <tr> <td>5</td> <td>601297.697</td> <td>Y</td> <td>4038107.389</td> <td>X</td> </tr> </tbody> </table>					Nokta No	(UTM)Universal	Trans	(ITRF95) International	(UT	1	601299.752	Y	4038112.837	X	2	601296.425	Y	4038113.774	X	3	601302.686	Y	4038115.070	X	4	601303.610	Y	4038108.315	X	5	601297.697	Y	4038107.389	X							
Nokta No	(UTM)Universal	Trans	(ITRF95) International	(UT																																					
1	601299.752	Y	4038112.837	X																																					
2	601296.425	Y	4038113.774	X																																					
3	601302.686	Y	4038115.070	X																																					
4	601303.610	Y	4038108.315	X																																					
5	601297.697	Y	4038107.389	X																																					
GÖZLEMLER:																																									
BUGÜNKÜ SAHİBİ:					BAKIMDAN SORUMLU OLAN:																																				
YAPILAN ONARIMLAR:																																									
AYRINTILI TANIM:		<p>Alanda kare planlı kütsel ve kulevari bir yapı kalıntısı ile bu yapının hemen önünde ana kayaya oyulmuş işlik tespit edilmiştir. Yapıya ait duvarlar kuru duvar tekniğinde harç kullanılmadan yapılmış olup üretim ve depolama amaçlı yapılmış bir yapı olduğu kanaati oluşmuştur. İşlik, kare planlı yapının güneyine konumlanmış olup yapı üzerinde ezme amaçlı kullanılan kalasın yerleştirildiği niş görülebilmektedir. Doğal yollarla tahrip olan işlik çevresinde 2863 sayılı yasa kapsamında değerlendirilecek seramik parçalarına rastlanmamıştır. Ancak alandaki kalıntıların Roma Dönemine ait kalıntılar olduğu değerlendirilmektedir.</p>					<table border="1"> <tr> <td rowspan="4">TEKNİK BİLGİLER:</td> <td>İSİTMA SİSTEMİ:</td> <td></td> </tr> <tr> <td>KANALİZASYON:</td> <td></td> </tr> <tr> <td>SU:</td> <td></td> </tr> <tr> <td>ELEKTRİK:</td> <td></td> </tr> </table>					TEKNİK BİLGİLER:	İSİTMA SİSTEMİ:		KANALİZASYON:		SU:		ELEKTRİK:																						
TEKNİK BİLGİLER:	İSİTMA SİSTEMİ:																																								
	KANALİZASYON:																																								
	SU:																																								
	ELEKTRİK:																																								
<p>Adana Kültür Varlıklarını Koruma Bölge Kurulu Onayı</p> <p>Başkan <i>ADÖ</i> Başkan Yrd. <i>Ö</i> Üye <i>g</i> Üye <i>g</i> Üye <i>g</i> Üye <i>g</i> Üye <i>g</i> Üye <i>g</i></p>		<p>Adana Kültür Varlıklarını Koruma Bölge Kurulunun 24.11.2022...günü 15575...sayılı Karar Ekidir</p>					<p>ÖZGÜN KULLANIMI: İşlik</p> <p>BUGÜNKÜ KULLANIMI: İşlik</p> <p>ÖNERİLEN KULLANIMI: İşlik</p> <p>HAZIRLAYANLAR: Ömer AVCIBAŞI Arkeolog <i>g</i> Esengül MİRİK Sanat Tarihçisi <i>g</i></p>																																		
FOTOĞRAF:		EKLER																																							
		<table border="1"> <tr> <td>RAPOR</td> <td>x</td> <td>TESSİS</td> </tr> <tr> <td>FOTOĞRAF</td> <td>x</td> <td>KARAR NO:</td> </tr> <tr> <td>RÖLÖVE PROJESİ</td> <td></td> <td>KARAR TARİHİ:</td> </tr> <tr> <td>RESTORASYON PROJESİ</td> <td></td> <td>REVİZYON:</td> </tr> <tr> <td>HARİTA</td> <td>x</td> <td></td> </tr> <tr> <td>KİTABE</td> <td></td> <td></td> </tr> <tr> <td>VAKFIYE</td> <td></td> <td></td> </tr> </table>					RAPOR	x	TESSİS	FOTOĞRAF	x	KARAR NO:	RÖLÖVE PROJESİ		KARAR TARİHİ:	RESTORASYON PROJESİ		REVİZYON:	HARİTA	x		KİTABE			VAKFIYE																
RAPOR	x	TESSİS																																							
FOTOĞRAF	x	KARAR NO:																																							
RÖLÖVE PROJESİ		KARAR TARİHİ:																																							
RESTORASYON PROJESİ		REVİZYON:																																							
HARİTA	x																																								
KİTABE																																									
VAKFIYE																																									



h

pa

m