

T.C.
KÜLTÜR VE TURİZM BAKANLIĞI
ADANA KÜLTÜR VARLIKLARINI KORUMA BÖLGE KURULU
KARAR

Toplantı Tarihi ve No : 25.11.2022 -502
Karar Tarihi ve No 25.11.2022 -15560

Toplantı Yeri
ADANA

Mersin ili, Toroslar ilçesi, Kerimler Mahallesi, özel mülkiyete ait 148 ada 3 parselde tespit edilen kültür varlıklarının 1. derece arkeolojik sit alanı olarak tescil edilmesine ilişkin; Mersin İl Kültür ve Turizm Müdürlüğü'nün 10.08.2022 tarih ve 2790718 sayılı yazısı, Adana Koruma Kurulu Müdürlüğü'nün 23.09.2022 tarih ve 2942491 sayılı yazısı, Mersin Orman Bölge Müdürlüğü'nün 6105037 sayılı, DSİ 6. Bölge Müdürlüğü'nün 2723415 sayılı, Maden ve Petrol İşleri Genel Müdürlüğü'nün 2022395870 sayılı görüş yazıları, Adana Koruma Bölge Kurulu Müdürlüğü uzmanlarınca hazırlanan 15.11.2022 tarih ve 1719035 sayılı yerinde inceleme raporu okundu, ekleri ve işlem dosyası incelendi, yapılan görüşmeler sonucunda;

Mersin ili, Toroslar ilçesi, Kerimler Mahallesi, özel mülkiyete ait 148 ada 3 parselde tespit edilen kültür varlıklarının 2863 sayılı Yasanın 6. Maddesi kapsamında kültür varlığı niteliği taşıdığı Koruma Bölge Kurulu Müdürlüğü uzmanlarınca hazırlanan 15.11.2022 gün ve 1719035 sayılı rapordan anlaşıldığından kararımız eki haritada koordinatlarıyla belirtildiği şekilde 1. derece arkeolojik sit alanı olarak tescil edilmesine, kararımız eki tescil fişi ve sit haritasının uygun olduğuna, Kültür ve Tabiat Varlıklarını Koruma Yüksek Kurulunun, Arkeolojik Sitler, Koruma ve Kullanma Koşulları başlıklı 05.11.1999 gün ve 658 sayılı ilke kararının 1. Maddesinde belirtilen hükümlerinin geçerli olduğuna ve bu hükümlerin Geçiş Dönemi Koruma Esasları ve Kullanma Koşulları olarak kabul edilmesine karar verildi.

KERİMLER KÖYÜ MEVKİİ 1. DERECE ARKEOLOJİK SİT ALANI TESCİL HARİTASI

İL:MERSİN

İLÇE:TOROSLAR

MAHALLE:KERİMLER

ADA/PARSEL: 148/3

ADANA KÜLTÜR VARLIKLARINI KORUMA BÖLGE KURULUNUN 23.11.2019 GÜN VE 63360 SAYILI KARAR EKİDİR.

ADANA KÜLTÜR VARLIKLARINI KORUMA BÖLGE KURULU ONAYI

BAŞKAN

BAŞKAN YRD.

ÜYE

ÜYE

ÜYE

ÜYE

ÜYE

ÜYE

ÜYE

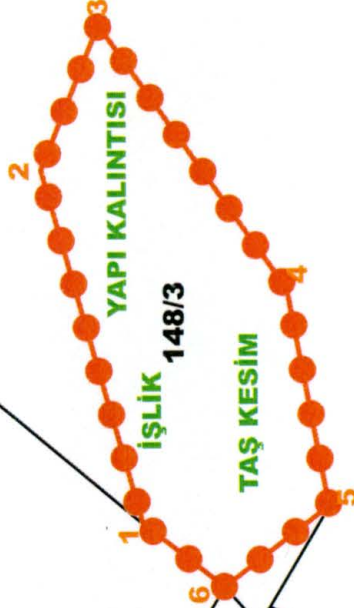
K



1/1500

148/2

111/1



KOORDİNAT ÖZET ÇİZELGESİ

UTM 3 ITRF 96 UTM 6 ED 50

NoktaNo	Y	X	Y2	X2
1	637318.962	4089018.232	637299.781	4087557.699
2	637389.065	4089038.429	637369.856	4087577.888
3	637417.670	4089026.879	637398.450	4087566.343
4	637365.437	4088989.275	637346.237	4087528.753
5	637322.371	4088981.020	637303.189	4087520.502
6	637306.342	4089001.964	637287.166	4087541.437

ALAN ÇIKTISI

Ada	Parsel	Noktalar	HesapAlan
SİT_1		1,2,3,4,5,6	3401.676

LEJANT

1. DERECE ARKEOLOJİK SİT
KADASTRAL PARSEL SINIRI

HAZIRLAYANLAR

AVRUPA KONSEYİ	DOĞAL VE KÜLTÜREL VARLIKLARI KORUMA ENVANTERİ	D.K.V.K.E.	sit	ENVANTER NO:			
TÜRKİYE	KÜLTÜR VARLIKLARI VE MÜZELER GENEL MÜDÜRLÜĞÜ			HARİTA NO:			
İLİ :	Mersin	İLÇESİ : Toroslar	MAHALLE KÖY VEYA MEVKİİ : Kerimler	KADASTRO :	ADA	PARSE	
					ADA	148	PARSE L
							3

ADI Kerimler 1. Derece Arkeolojik Sit

GENEL TANIM :

Alan üzerinde antik döneme ait mimari yapı taşları, kaya kesigi, ışık, seramik parçalarının büyük bir yoğunlukta olduğu görülmüştür. Alan üzerinde kesme taşlardan yapılmış bir adet yapı tespit edilmiş olup yapının üzerinde 1956 yılında yapıldığına dair tarih atıldığı görülmüştür. Parseldeki diğer kısımlar incelendiğinde alanın 2863 sayılı yasanın 6.maddesi kapsamında tanımlanan yerlerden olduğu anlaşılmaktadır. Antik yapılara ait dağılmış yapı kalıntıları ve seramik parçaları örnekleri gözlemlendiğinde alanın Geç Roma Dönemine ait olduğu düşünülebilir.

ŞİMDİKİ TEHLİKELER : Tarımsal Faaliyetler

ŞİMDİKİ DURUM :

SIT POTANSİYELİ : 1.Derece Arkeolojik Sit Alanı

ŞİMDİKİ KORUMA : Korumasız.


ÖNERİLEN KORUMA : Teşillenecek koruma altına alınması.

YAYIN DİZİSİ :

GÖZLEMLER : Mersin ili, Erdemli ilçesi, Kızılkalesi Mahallesi 101 ada 56 parselde yer alan antik kent derin bir vadi yamacında bulunmaktadır. Ayrıca Şeytanderesi 3. Derece Arkeolojik Sit Alanının içinde kaldığı ve bölgeyle bir bütünlüğü olduğu düşünülmektedir.

REVİZYON : G.M.E.E.A.Y.K ONAYI : / / 200...

Adana Kültür Varlıkları
Koruma Bölge Kurulunun
25.11.2018 gün. 1556 sayılı
Kararı ile



KORUMA DERECESESİ : 1. Derece Arkeolojik Sit Alanı

HAZIRLAYANLAR :

Cihan HASMAN Arkeolog
Kader AVCIBAŞI Müze Araştırmacısı

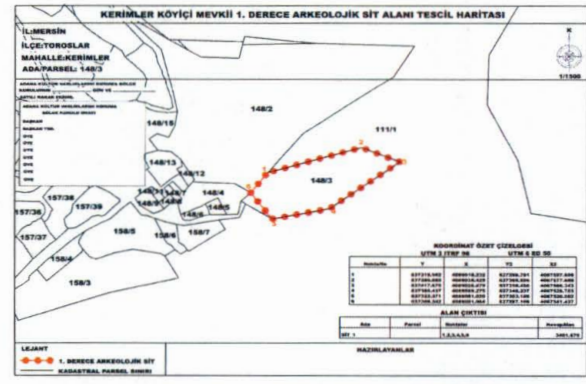
Hüseyin TEKİN Arkeolog
Esmâ KİSER Arkeolog

KONTROL EDEN: Almila PAMPAL Bölge Kurulu Müdürü V.

REVİZYON : G.M.E.E.A.Y.K ONAYI : / / 200...



HARİTALAR, FOTOĞRAFLAR :



HARİTALAR, FOTOĞRAFLAR



Handwritten blue ink markings, including a stylized signature or set of initials and the number '160' below it.