

**T.C.**  
**KÜLTÜR VE TURİZM BAKANLIĞI**  
**Erzurum Kültür Varlıklarını Koruma Bölge Kurulu**

**KARAR**

**Toplantı Tarihi ve No : 28.02.2023-290**  
**Karar Tarihi ve No : 28.02.2023-5721**

**Toplantı Yeri: ERZURUM**

Bayburt İli, Merkez İlçesi, Manas Köyü, 117 ada, 1 parsel ile Çayır yolu Köyü, 120 ada, 1 parsel sınırları içerisinde yer alan, mülkiyetleri kamu orta malına ait olan, herhangi bir sit içerisinde yer almayan ve korunması gerekli taşınmaz kültür varlığı olarak tescil kaydı bulunmayan taşınmazın tescil edilmesi talebine ilişkin Kültür Varlıkları ve Müzeler Genel Müdürlüğü'nün 07.11.2022 tarih ve E-3111938 sayılı yazısı ile ekinde yer alan doktora öğrencisi Hüseyin İLHAN'ın öğrenci çalışma raporu, Erzurum Kültür Varlıklarını Koruma Bölge Kurulu Müdürlüğü'nün 22.02.2023 tarihli ve 2023/1908913 sayılı uzman raporu, 2863 sayılı Kanunun 7. maddesi gereği ilgili Kurumlardan talep edilen Kurum görüşleri okundu, dosyası ve ekleri incelendi. Yapılan incelemeler ve görüşmeler sonucunda;

Bayburt İli, Merkez İlçesi, Manas Köyü, 117 ada, 1 parsel ile Çayır yolu Köyü, 120 ada, 1 parsel sınırları içerisinde yer alan, mülkiyetleri kamu orta malına ait olan, herhangi bir sit içerisinde yer almayan ve korunması gerekli taşınmaz kültür varlığı olarak tescil kaydı bulunmayan Küçükaktepe Tepe Yerleşiminin 2863 sayılı Kanunun 6.maddesi kapsamına giren özellikleri taşıması nedeniyle I. derece arkeolojik sit olarak tescil edilmesine, bu doğrultuda hazırlanan ve kararımız eki 1/5000 ölçekli kroki ile sit fişinin uygun olduğuna, I. derece arkeolojik sit olarak tescil edilen taşınmazların fen klasörü ve tapu kütüğü beyanlar hanesine "**Bir Kısım I. Derece Arkeolojik Sit Alanıdır**" şerhinin ilgili Tapu ve Kadastro Müdürlüklerince 13.03.2012 tarih ve 28232 sayılı Resmi Gazetede yayımlanarak yürürlüğe giren "Korunması Gerekli Taşınmaz Kültür Varlıklarının ve Sitlerin Tespit ve Tescili Hakkında Yönetmelik" gereği verilmesine ve işlem sonucuna ilişkin bilgi ve belgelerin Kurul Müdürlüğü'ne iletilmesine;

I. Derece Arkeolojik Sit alanının koruma esasları ve kullanma koşullarının Kültür ve Tabiat Varlıklarını Koruma Yüksek Kurulu'nun 05.11.1999 gün ve 658 sayılı ilke kararının 1. maddesinde olduğu şekliyle belirlenmesine,

Söz konusu alanda kaçak kazı yapanlar hakkında 2863 sayılı Kültür ve Tabiat Varlıklarını Koruma Kanunu'nun 74. maddesi uyarınca yasal soruşturma açılmasına ve ilgili savcılık/mahkemeden izin alındıktan sonra kaçak kazı çukurlarının ilgili Müze Müdürlüğü denetiminde kapatılmasına karar verildi.

AVRUPA KONSEYİ	DOĞAL VE KÜLTÜREL VARLIKLARI KORUMA ENVANTERİ D.K.V.K.E	SİT	ENVANTER NO:
TÜRKİYE	KÜLTÜR VARLIKLARI VE MÜZELER GENEL MÜDÜRLÜĞÜ		HARİTA NO:
İLİ: BAYBURT	İLÇESİ: MERKEZ	MAHALLE KÖY VEYA MEVKİİ: MANAS- ÇAYIRYOLU	KADASTRO ADA:117 120 PAFTA : PARSEL: 1 1

**ADI: KÜÇÜKAKTEPE TEPE YERLEŞİMİ**

**GENEL TANIMI:** Bayburt İli, Merkez İlçesi, Manas Köyü, 117 ada, 1 parsel ile, Çayır yolu Köyü, 120 ada, 1 parsel sınırları içerisinde yer alan tepe yerleşimi Manas Köyünün yaklaşık olarak kuşuçuşu 1.10 km. güneydoğusunda, Çayır yolu Köyünün ise yaklaşık olarak kuşuçuşu 2.20 km. kuzeydoğusunda yer almaktadır. Taşınmazın batısında Pulur Deresi, kuzeyinde aktif faaliyette olan bir taş ocağı, doğusunda ve güneyinde tarım arazileri yer almaktadır. Çevresine hakim yüksek bir tepe üzerine kurulan yerleşim alanına kuzey tarafından dik bir yamaçtan ulaşım sağlanmıştır. Yüzeyle yapılan inceleme sonucunda amorf nitelikli birçok seramik parçasına rastlanılmıştır. Ayrıca alanda muhtelif sayı ve ölçülerde kaçak kazı çukuru tespit edilmiştir. Alanda moloz taş ile örülen mimari yapı kalıntılarının rastlanılmakla birlikte temel seviyesine kadar tahrip olduğu anlaşılmıştır. Yüzeyle bulunan hafif kar örtüsü nedeniyle mimari yapıların plan şeması tam olarak belirlenememiştir. Tespit edilen seramik bulgularından yola çıkarak alanın Demir Çağ ve Orta Çağ döneminde yerleşim alanı olarak kullanıldığı düşünülmektedir.

**ŞİMDİKİ TEHLİKELER :** Kaçak Kazılar

**ŞİMDİKİ DURUM :** Korunmasız

**SİT POTANSİYELİ :** I.Derece Arkeolojik Sit potansiyeli mevcuttur.

**ŞİMDİKİ KORUMA :** Korunmasız.

**ÖNERİLEN KORUMA :** I. Derece Arkeolojik Sit

**YAYIN DİZİNİ :**

**GÖZLEMLER:**

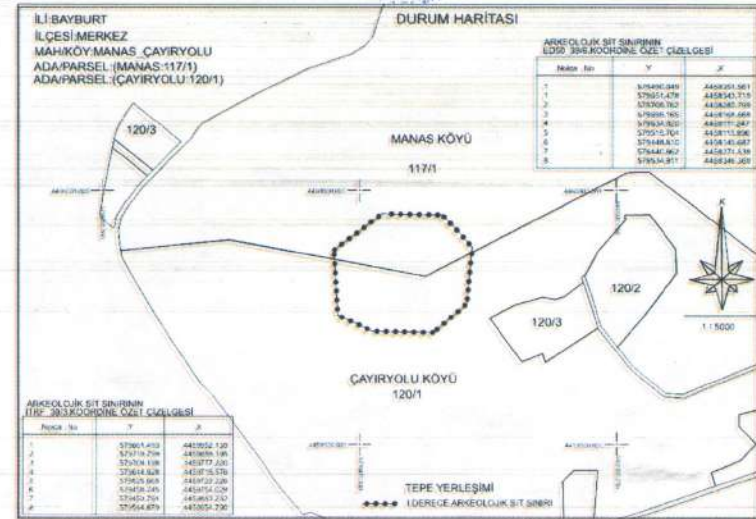
**KORUMA DERECESESİ** I. Derece Arkeolojik Sit  
**HAZIRLAYANLAR:** 24 /02/ 2023



Nilüfer PARLITI Arkeolog  
Erman AKYÜZ Uzm. Arkeolog

**KONTROL EDEN:**  
Muammer BUDAK  
Bölge Kurulu Müdür V.

ERZURUM K.V.K.K'nun 25.02.2023..... gün ve 5721.....sayılı kararı ile I.Derece Arkeolojik Sit olarak tescil edilmiştir.

**REVİZYON :** A.K. E.2





İLİ: BAYBURT  
İLÇESİ: MERKEZ  
MAH/KÖY: MANAS\_ÇAYIRYOLU  
ADA/PARSEL: (MANAS: 117/1)  
ADA/PARSEL: (ÇAYIRYOLU: 120/1)

## DURUM HARİTASI

### ARKEOLOJİK SİT SINIRININ ED50\_39/6.KOORDİNE ÖZET ÇİZELGESİ

Nokta No	Y	X
1	579490.049	4458391.561
1	579651.478	4458343.719
2	579709.762	4458280.799
3	579699.165	4458168.868
4	579634.920	4458111.247
5	579515.704	4458113.896
6	579448.810	4458145.687
7	579440.862	4458274.838
8	579534.911	4458346.368

