

T.C.  
**KÜLTÜR VE TURİZM BAKANLIĞI**  
ADANA KÜLTÜR VARLIKLARINI KORUMA BÖLGE KURULU  
KARAR

Toplantı Tarihi ve No : 30.12.2022 -508  
Karar Tarihi ve No 30.12.2022 -15718

TOPLANTI YERİ  
ADANA

Adana İli, Sarıçam İlçesi, İncirlik Mahallesi, mülkiyeti Adana Büyükşehir Belediyesine ait, 45 ve 82 parseller ile THA da tespit edilen kültür varlıklarının tesciline ilişkin; Adana Büyükşehir Belediye Başkanlığı KUDEB'in 21.06.2022 tarih ve 21939 sayılı yazısı, Koruma Bölge Kurulu Müdürlüğünün 18.08.2022 tarih ve 2793362 sayılı Kurum görüşü istenen yazısı ve 01.09.2022 tarih ve 2867348 sayılı ile 19.10.2022 tarih ve 3045232 sayılı yazıları, Maden ve Petrol İşleri Genel Müdürlüğünün 23.08.2022 tarih ve 2022287303 sayılı yazısı, DSİ 6. Bölge Müdürlüğünün 2621294 sayılı yazısı, Adana Büyükşehir Belediye Başkanlığı KUDEB'in 18.10.2022 gün ve 262199 sayılı yazısı, Adana İl Kültür ve Turizm Müdürlüğünün 01.09.2022 tarih ve 2865661 sayılı yazısı, Sarıçam Belediye Başkanlığı Emlak ve İstimlak Müdürlüğünün 29.08.2022 tarih ve 36950 sayılı yazısı, Sarıçam Tapu Müdürlüğünün 6582429 sayılı yazısı, Yüreğir Tapu Müdürlüğünün 6630211 sayılı yazısı, Adana Kadastro Müdürlüğünün 6626014 sayılı yazısı Koruma Bölge Kurulu Müdürlüğü uzmanlarınca hazırlanan 13.12.2022 tarih ve 1772292 sayılı yerinde inceleme raporu ile 29.12.2022 tarih ve 1808272 sayılı dosya inceleme raporu ve ekleri, Koruma Bölge Kurulunun 14.12.2022 tarih ve 15585 sayılı kararı okundu, konunun işlem dosyası incelendi, yapılan görüşmeler sonucunda;

Adana İli, Sarıçam İlçesi, İncirlik Mahallesi, mülkiyeti Adana Büyükşehir Belediyesine ait, 45 parselde tespit edilen seramik parçaları, eski ve yeni mezar taşları, kırık sütun parçası, yere gömülü öğütme taşı (yarım daire şeklinde form veren), kırık öğütme taşı, çatı kiremitleri ile 82 parselde yoğun seramik parçaları, eski ve yeni mezar taşları, büyük blok taşlar, kırık sütun parçası ile THA' daki kırık öğütme taşının 2863 sayılı Yasanın 6. Maddesi kapsamında kültür varlığı niteliği taşıdığı Koruma Bölge Kurulu Müdürlüğü uzmanlarınca hazırlanan 13.12.2022 tarih ve 1772292 sayılı yerinde inceleme raporu ile 29.12.2022 tarih ve 1808272 sayılı dosya inceleme raporundan anlaşıldığından 45 ve 82 parsellerdeki mezarlıkların, korunması gerekli taşınmaz kültür varlığı olarak tesciline, kararımız eki anıt fişlerinin uygun olduğuna, yapı gruplarının 1.grup olarak belirlenmesine, ayrıca parseller üzerinde arkeolojik verilerin bulunduğu alanın 3. Derece Arkeolojik Sit Alanı olarak tescil edilmesine, kararımız eki fişi ve haritasının uygun olduğuna karar verildi.

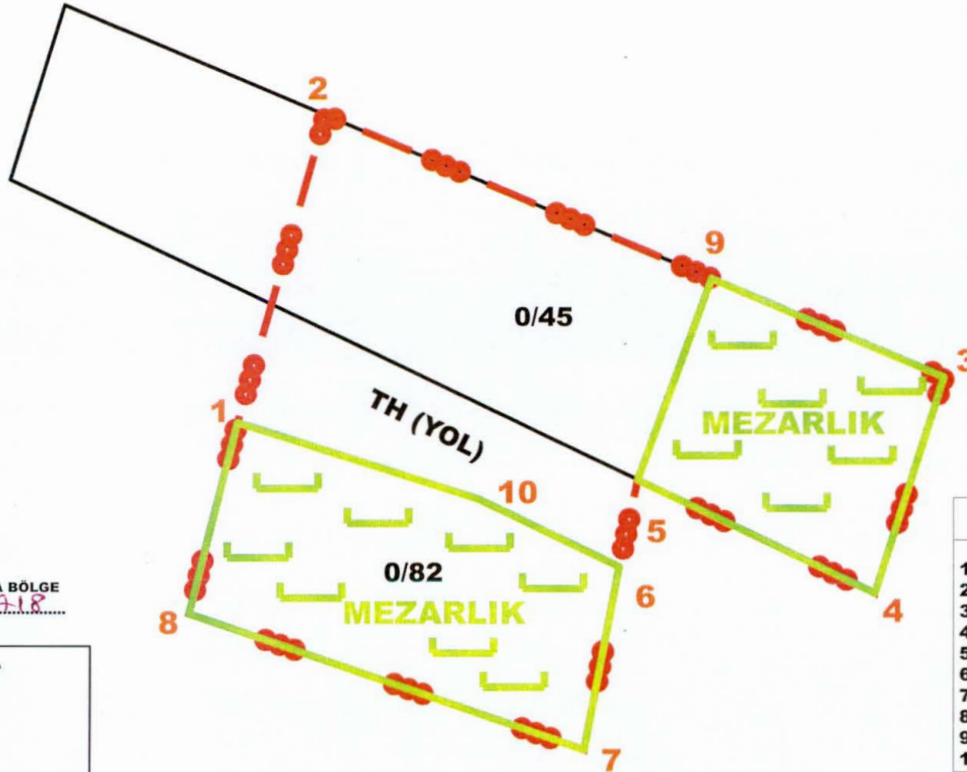
# İNCİRLİK TAŞINMAZ KÜLTÜR VARLIĞI MEZARLIKLAR VE 3. DERECE ARKEOLOJİK SİT TESCİL HARİTASI

İL: ADANA

İLÇE: SARIÇAM

MAHALLE: İNCİRLİK

ADA/PARSEL: 0/45, 82-TH



KOORDİNAT ÖZET ÇİZELGESİ  
UTM 3 ITRF 96 UTM 6 ED 50

NoktaNo	Y	X	Y2	X2
1	452049.107	4096470.180	719057.293	4097703.217
2	452060.705	4096511.155	719067.596	4097744.543
3	452142.610	4096476.311	719150.572	4097712.293
4	452133.546	4096447.506	719142.419	4097683.212
5	452102.169	4096462.584	719110.576	4097697.295
6	452099.739	4096451.027	719108.512	4097685.666
7	452095.150	4096426.637	719104.694	4097661.139
8	452042.732	4096444.690	719051.723	4097677.534
9	452111.861	4096489.392	719119.421	4097724.400
10	452081.096	4096460.011	719089.592	4097694.059

ALAN ÇIKTISI

Ada	Parsel	Noktalar	HesapAlan
MEZARLIK (0/45)		3,4,5,9	995.801
MEZARLIK (0/82)		1,10,6,7,8	1435.925
SİT_3		1,2,3,4,5,6,7,8	4620.954

ADANA KÜLTÜR VARLIKLARINI KORUMA BÖLGE KURULUNUN 2012.02.01 GÜN VE 15718 SAYILI KARAR EKİDİR.

ADANA KÜLTÜR VARLIKLARINI KORUMA BÖLGE KURULU ONAYI  
BAŞKAN  
BAŞKAN YRD.  
ÜYE  
ÜYE  
ÜYE  
ÜYE  
ÜYE  
ÜYE

LEJANT  
— TAŞINMAZ KÜLTÜR VARLIĞI  
— 3. DERECE ARKEOLOJİK SİT  
— KADASTRAL PARSEL SINIRI

A.K.V.K.B.K.'NUN 14.12.2022 TARİH VE 15585 SAYILI KARARI GEREĞİ HAZIRLANMIŞTIR.

AVRUPA KONSEYİ+A1:AC2A1:AC 24	DOĞAL VE KÜLTÜREL VARLIKLARI KORUMA ENVANTERİ DKVKE		ANIT	ENVANTER NO:					
TÜRKİYE	KÜLTÜR VARLIKLARI VE MÜZELER GENEL MÜDÜRLÜĞÜ		HARİTA NO:						
İL: ADANA	İLÇESİ: Sarıçam	MAHALLE KÖY MEVKİİ: İncirlik Mah	KORUMA DERECESİ	KORUMA GRUBU					
ADRES:	PAFTA: ADA:PARSEL:45	YAPAN: -		1.Grup Yapı X	2.Grup Yapı				
ADI: Mezarlık	YAPIM TARİHİ:	YAPTIRAN:	MİMARİ ÇAĞI:						
		KİTABE:	VAKFIYE:						
GENEL TANIMI: ; Adana İli, Sarıçam İlçesi, İncirlik Mahallesi, mülkiyeti Adana Büyükşehir Belediyesine ait, 45 parsel yüzeyinde seramik parçaları, eski ve yeni mezar taşları vb. 2863 sayılı yasa kapsamında kültür varlıklarını tespit edilmiştir.									
KORUMA DURUMU:	İYİ	TAŞIYICI YAPI:	DIŞ YAPI:	ÜST YAPI:	İÇ YAPI:	SÜSLEME ELEMANI:	RUTUBET :	X	YOK
	ORTA							İZİ VAR	
	KÖTÜ							ÖNEMLİ	

VAZİYET PLANI									

BUGÜNKÜ SAHİBİ: Adana Büyükşehir Belediyesi	BAKIMINDAN SORUMLU KURUM:
---	---------------------------

YAPILAN ONARIMLAR:
--------------------

AYRINTILI TANIM: 45 parselin doğu tarafında, parsel yüzeyinde seramik parçaları, eski ve yeni mezar taşları, kırık sütun parçası, yere gömülü öğütme taşı (yarım daire şeklinde form veren), kırık öğütme taşı, çatı kiremitleri ve günümüz çeşmesi ve betonarme bir yapı bulunmaktadır.	TEKNİK BİLGİLER:	SU	ELEKTRİK	ISITMA
--	------------------	----	----------	--------

Adana Kültür Varlıklarını  
Koruma Bölge Kurulu Onayı

Başkan *[Signature]*

Başkan Yrd *[Signature]*

Üye *[Signature]*

Üye *[Signature]*

Üye *[Signature]*

Üye *[Signature]*

Üye *[Signature]*

Üye *[Signature]*

ORJİNAL KULLANIMI: Yerleşim ve Mezarlık	
BUGÜNKÜ KULLANIMI: Mezarlık	
ÖNERİLEN KULLANIM: Mezarlık	
TESCİL KARARI:	
HAZIRLAYANLAR: Dr. Kenan BEŞALTI Sanat Tarihçi	Esgül MİRİK Sanat Tarihçi

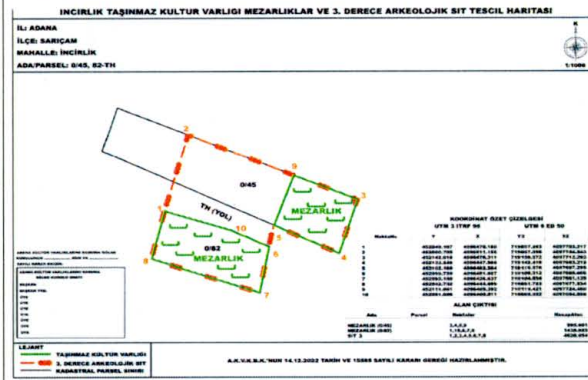
YAYIN DİZİNİ:	EKLER:
<p>Adana Kültür Varlıklarını Koruma Bölge Kurulunun 3.12.2021.gün.15.718 sayılı Karar Eki'dir</p>	<p>ONAY: Almila PAMPAL Koruma Bölge Kurulu Müdürü</p>



h 2

AVRUPA KONSEYİ	DOĞAL VE KÜLTÜREL VARLIKLARI KORUMA ENVANTERİ DKVKE		ANIT	ENVANTER NO:									
TÜRKİYE	KÜLTÜR VARLIKLARI VE MÜZELER GENEL MÜDÜRLÜĞÜ		HARİTA NO:										
İL: ADANA	İLÇESİ: Sarıçam	MAHALLE KÖY MEVKİİ: İncirlik Mah	KORUMA GRUBU										
ADRES:	PAFTA: ADA:PARSEL:82	YAPAN: -	KORUMA DERECESESİ	1.Grup Yapı X	2.Grup Yapı								
ADI: Mezarlık	YAPIM TARİHİ:	YAPTIRAN:	MİMARİ ÇAĞI										
		KİTABE:	VAKFIYE:										
GENEL TANIMI: ; Adana İli, Sarıçam İlçesi, İncirlik Mahallesi, Adana Büyükşehir Belediyesine ait, 82 parselin yüzeyinde yoğun seramik parçaları, eski ve yeni mezar taşları, büyük blok taşlar, kırık sütun parçası tespit edilmiştir.													
KORUMA DURUMU:	İYİ	ORTA	KÖTÜ	TAŞIYICI YAPI:	DIŞ YAPI:	ÜST YAPI:	İÇ YAPI:	SÜSLEME ELEMANI:	RUTUBET	X	YOK	İZİ VAR	ÖNEMLİ

## VAZİYET PLANI



BUGÜNKÜ SAHİBİ: Adana Büyükşehir Belediyesi

BAKIMINDAN SORUMLU KURUM:

## YAPILAN ONARIMLAR:

AYRINTILI TANIM: 82 parselin yüzeyinde yoğun seramik parçaları, eski ve yeni mezar taşları, büyük blok taşlar, kırık sütun parçası ve günümüz çeşmesi bulunmaktadır. 82 parselin kuzeybatı köşesinde tel çitin dışında asfalt yolun kenarında kırık öğütme taşı bulunmaktadır. Mezarlık olarak kullanılan parselde günümüz itibariyle defin işlemlerinin yapıldığı anlaşılmaktadır. Eski mezar taşlarının üzerinde Osmanlıca yazılar olduğu ancak tarih okunamamıştır. 82 parselde tespit edilen verilerden alanın çiftlik yerleşim olabileceği ve bu alanın sonradan mezarlık alan olarak kullanıldığı anlaşılmaktadır.

## TEKNİK BİLGİLER:

SU  
ELEKTRİK  
ISITMA

ORJİNAL KULLANIMI: Yerleşim ve Mezarlık

BUGÜNKÜ KULLANIMI: Mezarlık

ÖNERİLEN KULLANIM: Mezarlık

## TESCİL KARARI:

## HAZIRLAYANLAR:

Dr. Kenan BESALTI  
Sanat TarihçiEsengül MİRİK  
Sanat Tarihçi

## YAYIN DİZİNİ:

## EKLER:

Adana Kültür Varlıklarını  
Koruma Bölge Kurulu Onayı

Başkan *AS*

Başkan Yrd. *ES*

Üye *RS*

Üye *KG*

Üye *7*

Üye *ES*

Üye *ES*

ONAY: Almila PAMPAL  
Koruma Bölge Kurulu Müdürü

Adana Kültür Varlıklarını  
Koruma Bölge Kurulunun  
30.12.2022 gün. 15.718 sayılı  
Karar Ekidir



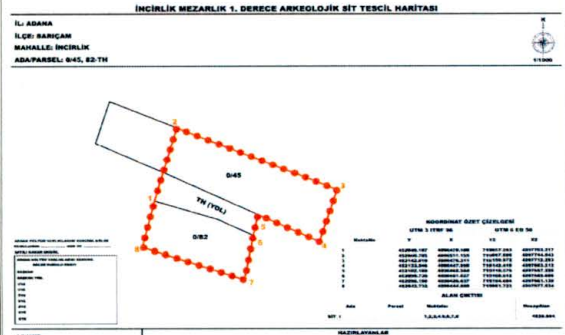
h

h

AVRUPA KONSEYİ		DOĞAL VE KÜLTÜREL VARLIKLARI KORUMA ENVANTERİ		D.K.V.K.E.		<b>SİT</b>	HARİTA NO:			
T Ü R K İ Y E		KÜLTÜR VARLIKLARI VE MÜZELER GENEL MÜDÜRLÜĞÜ								
İLİ :	Adana	İLÇESİ :	Sarıçam	MAHALLE KÖY VEYA MEVKİİ :	İncirlik mah.	KADASTRO :	PAFTA:	ADA:	PARSEL:	45,82. THA
ADI	İncirlik Mezarlık 3 Derece Arkeolojik Sit Alanı									
<p><b>GENEL TANIM:</b>45 parselin doğu tarafında, parsel yüzeyinde seramik parçaları, eski ve yeni mezar taşları, kırık sütun parçası, yere gömülü öğütme taşı (yarım daire şeklinde form veren), kırık öğütme taşı, çatı kiremitleri ve günümüz çeşmesi ve betonarme bir yapı bulunmaktadır. 82 parsel asfalt yolun güneyinde 45 parselin ekseninde yer almaktadır. 82 parselin etrafı tel örgüyle çevrilidir. Parselin yüzeyinde yoğun seramik parçaları, eski ve yeni mezar taşları, büyük blok taşlar, kırık sütun parçası ve günümüz çeşmesi bulunmaktadır. 82 parselin kuzeybatı köşesinde tel çitin dışında asfalt yolun kenarında THA olan yerde kırık öğütme taşı bulunmaktadır. Mezarlık olarak kullanılan parsellerde günümüz itibariyle defin işlemlerinin yapıldığı anlaşılmaktadır. Eski mezar taşlarının üzerinde Osmanlıca yazılar olduğu görülmüştür, ancak tarih okunamamıştır. Mezarlık alanında bölgemizde örnekleri görülen dikdörtgen formlu uçları sivrilmiş mezar şahideleri de yer almakta olup bunlardan bazıları eğik pozisyonda bazıları toprağa gömülmüş vaziyettedir. Sarıklı ve fesli şahideleri bulunan mezar tipleri de dikkat çekmekte olup bu bağlamda Türk mezar geleneğinin devam ettirildiği ortaya koymaktadır.</p>										
ŞİMDİKİ TEHLİKELER	doğal tahribat.									
ŞİMDİKİ DURUM	: Alanda defin işlemleri devam etmektedir..									
SİT POTANSİYELİ	: 3. Derece Arkeolojik Sit Alanı					KORUMA DERECESİ : 3.Derece Arkeolojik Sit Alanı				
ŞİMDİKİ KORUMA	: Korumasız					HAZIRLAYANLAR :				
ÖNERİLEN KORUMA	: tescillenerek, yere gömülen mezar taşlarının temizlenmesi.					Esengül MİRİK Sanat Tarihçi				
YAYIN DİZİSİ	:					Kenan BEŞALTII Sanat Tarihçi				
GÖZLEMLER	: Yol kenarında yer alan mezarlık alanın bakımsız ve mezar taşlarının tahrip olduğu görülmüştür.					KONTROL EDEN :				
						REVİZYON				



**HARİTALAR, FOTOĞRAFLAR**



82 parsel



Adana Kültür Varlıklarını Koruma Bölge Kurulu Onayı

Başkan *AdA*  
Başkan Yrd. *UA*  
Üye *Re-su*  
Üye *19*  
Üye *els*

Adana Kültür Varlıklarını  
Koruma Bölge Kurulu Onayı  
30.12.2022 gününde 15718  
Karar Çıktı

HARİTALAR, FOTOĞRAFLAR



45 parsel

THA yer alan kırık öğütme taşı

Handwritten blue ink marks, possibly initials or a signature, located at the bottom left of the page.