

T.C.
KÜLTÜR VE TURİZM BAKANLIĞI
ADANA KÜLTÜR VARLIKLARINI KORUMA BÖLGE KURULU

KARAR

TOPLANTI TARİHİ VE NO: 29.12.2022-507
KARAR TARİHİ VE NO : 29.12.2022-15681

TOPLANTI YERİ
ADANA

Mersin ili, Erdemli ilçesi, Kumkuyu Tırtar Mahallesi, özel mülkiyete ait 112 ada 84 nolu parselde işlik ve kemerli sarnıç ile özel mülkiyete ait 112 ada, 83 nolu parseldeki işlik alanına ilişkin; Mersin Otoyolu Yatırım ve İşletme A.Ş. nin 12.08.2022 tarih ve 1550738 sayılı yazısı, Adana Kültür Varlıklarını Koruma Bölge Kurulu Müdürlüğünün 12.10.2022 tarih ve 2981827 sayılı kurum görüşleri istenen yazısı, Maden ve Petrol İşleri Genel Müdürlüğünün 24.10.2022 tarih ve 2022397355 sayılı yazısı, Devlet Su İşleri Genel Müdürlüğü 6. Bölge Müdürlüğünün bila tarih ve 2829500 sayılı yazısı, Mersin Büyükşehir Belediye Başkanlığı İmar ve Şehircilik Daire Başkanlığının 08.11.2022 gün ve 436358 sayılı yazısı, Mersin Çevre, Şehircilik ve İklim Değişikliği İl Müdürlüğünün bila tarih ve 4807479 sayılı yazısı, Adana Kültür Varlıklarını Koruma Bölge Kurulu Müdürlüğü uzmanlarınca hazırlanan 27.12.2022 tarih ve 1802656 sayılı yerinde inceleme raporu, ve ekleri okundu yerinde inceleme raporu okundu, ekleri ve konunun işlem dosyası incelendi, yapılan görüşmeler sonucunda;

Mersin ili, Erdemli ilçesi, Kumkuyu Tırtar Mahallesi, özel mülkiyete ait 112 ada 84 nolu parselde işlik, kemerli sarnıç işlik sıvı haznesi ile özel mülkiyete ait 112 ada, 83 nolu parseldeki işliğin 2863 sayılı Yasanın 6. maddesi kapsamında korunması gerekli taşınmaz kültür varlığı niteliği taşıdığı Adana Kültür Varlıklarını Koruma Bölge Kurulu Müdürlüğü uzmanlarınca hazırlanan 27.12.2022 tarih ve 1802656 sayılı rapordan anlaşıldığından işliğin, kemerli sarnıcın ve işliğin korunması gerekli taşınmaz kültür varlığı olarak tesciline, yapı grubunun 1. grup olarak belirlenmesine, kararımız eki tescil haritasının ve anıt fişlerinin uygun olduğuna karar verildi.

KUMKUYU TIRTAR TAŞINMAZ KÜLTÜR VARLIKLARI TESCİL VE KORUNMA ALANI HARİTASI

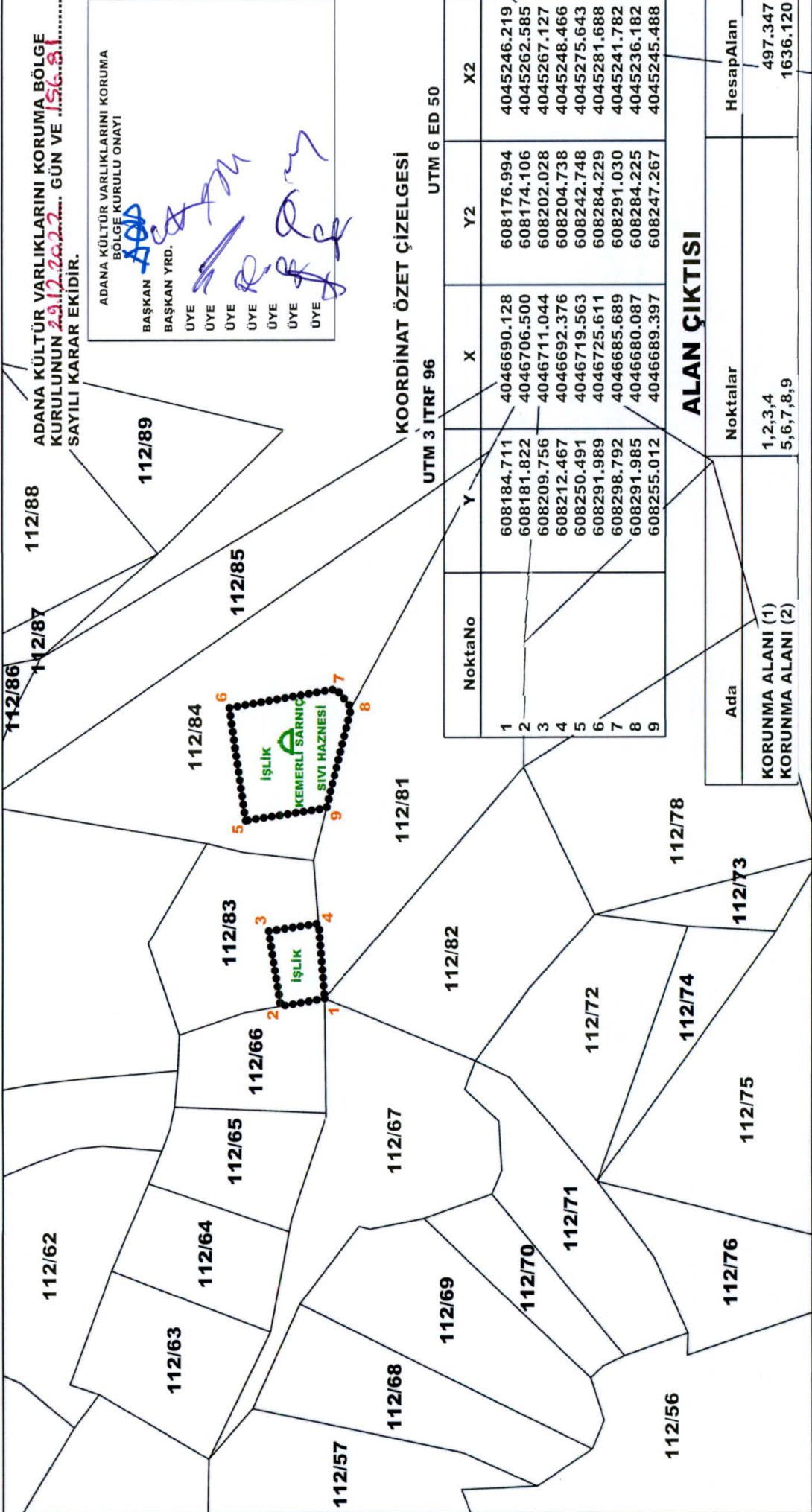
İL: MERSİN

İLÇE: ERDEMLİ

MAHALLE: KUMKUYU TIRTAR

ADA/PARSEL: 112/84 -83

1/2000



ADANA KÜLTÜR VARLIKLARINI KORUMA BÖLGE KURULUNUN 23.12.2022 GÜN VE 156.8 SAYILI KARAR EKİDİR.

ADANA KÜLTÜR VARLIKLARINI KORUMA BÖLGE KURULU ONAYI
BAŞKAN YRD.
ÜYE
ÜYE
ÜYE
ÜYE
ÜYE
ÜYE
ÜYE

KOORDİNAT ÖZET ÇİZELGESİ

NoktaNo	UTM 3 ITRF 96		UTM 6 ED 50	
	Y	X	Y2	X2
1	608184.711	4046690.128	608176.994	4045246.219
2	608181.822	4046706.500	608174.106	4045262.585
3	608209.756	4046711.044	608202.028	4045267.127
4	608212.467	4046692.376	608204.738	4045248.466
5	608250.491	4046719.563	608242.748	4045275.643
6	608291.989	4046725.611	608284.229	4045281.688
7	608298.792	4046685.689	608291.030	4045241.782
8	608291.985	4046680.087	608284.225	4045236.182
9	608255.012	4046689.397	608247.267	4045245.488

ALAN ÇIKTISI

Ada	Noktalar	HesapAlan
KORUNMA ALANI (1)	1,2,3,4	497,347
KORUNMA ALANI (2)	5,6,7,8,9	1636,120

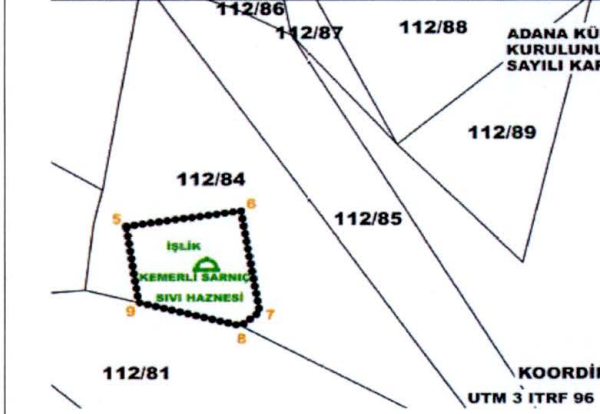
HAZIRLAYANLAR

KORUNMA ALANI SINIRI
KADASTRAL PARSEL SINIRI

LEJANT

AVRUPA KONSEYİ	DOĞAL VE KÜLTÜREL VARLIKLARI KORUMA ENVANTERİ DKVKE		ANIT	ENVANTER NO:				
TÜRKİYE	KÜLTÜR VARLIKLARI VE MÜZELER GENEL MÜDÜRLÜĞÜ		HARİTA NO:					
İL:MERSİN	İLÇESİ: Erdemli	MAHALLE KÖY MEVKİİ: Kumkuyu-Tirtar Mah.		KORUMA GRUBU				
ADRES:	PAFTA: ADA:PARSEL: 112 Ada 84 Parsel		KORUMA DERECESİ	1.Grup Yapı X	2.Grup Yapı			
	YAPAN: -							
ADI: İşlik ve kemerli sarnıç	YAPIM TARİHİ:	YAPTIRAN:	MİMARİ ÇAĞI: Roma Dönemi					
		KİTABE:	VAKFIYE:					
GENEL TANIMI: Yerinde yapılan incelemelerde söz konusu Mersin ili, Erdemli ilçesi, Kumkuyu-Tirtar Mahallesi sınırları içinde 112 ada 84 parselde işlik ve kemerli sarnıç yapısıdır.								
KORUMA DURUMU:	İYİ	TAŞIYICI YAPI:	DIŞ YAPI:	ÜST YAPI:	İÇ YAPI:	SÜSLEME ELEMANI:	RUTUBET :	YOK
	ORTA							İZİ VAR
	KÖTÜ							ÖNEMLİ

VAZİYET PLANI



BUGÜNKÜ SAHİBİ:

BAKIMINDAN SORUMLU KURUM:

YAPILAN ONARIMLAR:

AYRINTILI TANIM: Yerinde yapılan incelemelerde söz konusu Mersin ili, Erdemli ilçesi, Kumkuyu-Tirtar Mahallesi sınırları içinde 112 ada 84 parselde Roma Dönemine ait işlik ve kemerli sarnıç yapısıdır. İşlik ve sarnıç ana kayaya oyularak yapılmış durumdadır.

TEKNİK BİLGİLER:

SU	ELEKTRİK	ISITMA

ORJİNAL KULLANIMI:

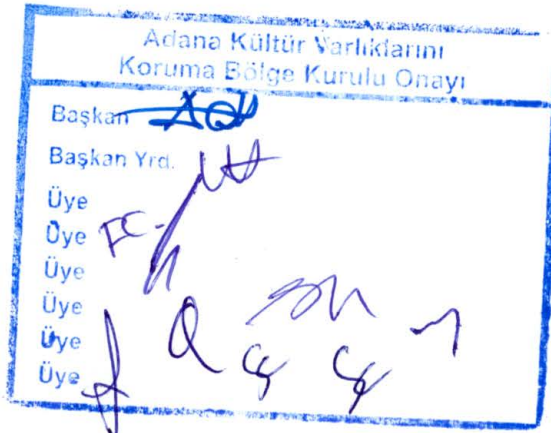
BUGÜNKÜ KULLANIMI:

ÖNERİLEN KULLANIM:

TESCİL KARARI:

HAZIRLAYANLAR:


G.İnanç CUDAL Arkeolog
Hüseyin TEKİN Arkeolog






Adana Kültür Varlıklarını
Koruma Bölge Kurulunun
25.12.2022-gün 15681 sayılı
Karar Fk.

YAYIN DİZİNİ:

EKLER:

ONAY: Almila PAMPAL
Koruma Bölge Kurulu Müdürü

3



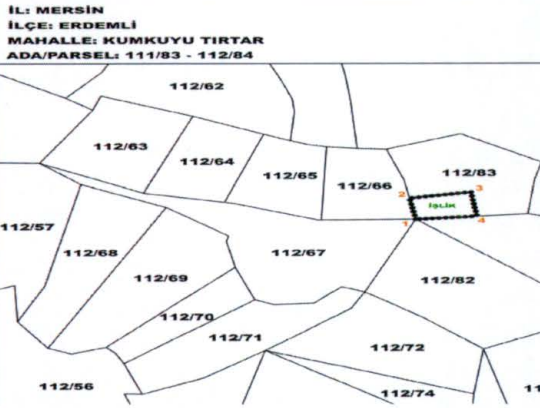
14 Re.



3

AVRUPA KONSEYİ	DOĞAL VE KÜLTÜREL VARLIKLARI KORUMA ENVANTERİ DKVKE		ANIT	ENVANTER NO:				
TÜRKİYE	KÜLTÜR VARLIKLARI VE MÜZELER GENEL MÜDÜRLÜĞÜ		HARİTA NO:					
İL:MERSİN	İLÇESİ: Erdemli	MAHALLE KÖY MEVKİİ: Kumkuyu-Tırtar Mah.		KORUMA GRUBU				
ADRES:		PAFTA: ADA:PARSEL: 112 Ada 83 Parsel	KORUMA DERECESİ	1.Grup Yapı X	2.Grup Yapı			
ADI: İşlik		YAPIM TARİHİ:		YAPTIRAN:	MİMARİ ÇAĞI: Roma Dönemi			
		YAPAN: -	KİTABE:	VAKFİYE:				
GENEL TANIMI: Yerinde yapılan incelemelerde söz konusu Mersin ili, Erdemli ilçesi, Kumkuyu-Tırtar Mahallesi sınırları içinde 112 ada 83 parselde işlik yapısıdır.								
KORUMA DURUMU:	İYİ	TAŞIYICI YAPI:	DIŞ YAPI:	ÜST YAPI:	İÇ YAPI:	SÜSLEME ELEMANI:	RUTUBET :	YOK
	ORTA							İZİ VAR
	KÖTÜ							ÖNEMLİ

VAZİYET PLANI



BUGÜNKÜ SAHİBİ:

BAKIMINDAN SORUMLU KURUM:

YAPILAN ONARIMLAR:

AYRINTILI TANIM: Yerinde yapılan incelemelerde söz konusu Mersin ili, Erdemli ilçesi, Kumkuyu-Tırtar Mahallesi sınırları içinde 112 ada 83 parselde Roma Dönemine ait işlik yapısıdır. Ana Kayaya yapılmış durumdadır.

TEKNİK BİLGİLER:

SU	ELEKTRİK	ISITMA

ORJİNAL KULLANIMI:

BUGÜNKÜ KULLANIMI:

ÖNERİLEN KULLANIM:

TESCİL KARARI:

HAZIRLAYANLAR:

G.Inanç CUDAL
Hüseyin TEKİNArkeolog
Arkeolog

Adana Kültür Varlıkları
Koruma Bölge Kurulu Onayı

Başkan *[İmza]*
Başkan Yrd. *[İmza]*
Üye *[İmza]*
Üye *[İmza]*
Üye *[İmza]*
Üye *[İmza]*
Üye *[İmza]*
Üye *[İmza]*

Adana Kültür Varlıkları
Koruma Bölge Kurulu
29.12.2022 gününde
Karar No: 15681 sayılı

YAYIN DİZİNİ:

EKLER:

ONAY: Almila PAMPAL
Koruma Bölge Kurulu Müdürü

3



Co Fe th