

T.C.
KÜLTÜR VE TURİZM BAKANLIĞI
ADANA KÜLTÜR VARLIKLARINI KORUMA BÖLGE KURULU

KARAR

TOPLANTI TARİHİ VE NO: 15.12.2022- 504
KARAR TARİHİ VE NO : 15.12.2022-15602

TOPLANTI YERİ
ADANA

Mersin ili, Erdemli ilçesi, Kumkuyu-Akdeniz Mahallesinde bulunan mülkiyeti hazineye ait olan 163 ada 285 parsel ve özel mülkiyete ait 163 ada 115, 116 ve 286 parselde tespit edilen kültür varlıklarının 3. derece arkeolojik sit alanı olarak ayrıca 163 ada 285 parsel bulunan işlik ve sarnıcın taşınmaz kültür varlığı olarak tescil edilmesine ilişkin; Mersin İl Kültür ve Turizm Müdürlüğü'nün 23.09.2022 gün ve 2947329 sayılı yazısı, Adana Koruma Kurulu Müdürlüğü'nün 20.10.2022 tarih ve 30446803 sayılı kurum görüşü isteme yazısı, Mersin Çevre, Şehircilik ve İklim Değişikliği İl Müdürlüğü'nün 4848636 sayılı, DSİ 6. Bölge Müdürlüğü'nün 2853125 sayılı, Maden ve Petrol İşleri Genel Müdürlüğü'nün 01.11.2022 gün ve 2022415191 sayılı, Enerji Tabii Kaynaklar Bakanlığı Strateji Geliştirme Başkanlığı'nın 157299 sayılı, Mersin Büyükşehir Belediye Başkanlığı İmar ve Şehircilik Dairesi Başkanlığı'nın 25.11.2022 gün ve 448965 sayılı görüş yazıları, Adana Koruma Bölge Kurulu Müdürlüğü uzmanlarınca hazırlanan 01.11.2022 tarih ve 1691350 sayılı yerinde inceleme raporu okundu, ekleri ve işlem dosyası incelendi, yapılan görüşmeler sonucunda;

Mersin ili, Erdemli ilçesi, Kumkuyu-Akdeniz Mahallesinde bulunan mülkiyeti hazineye ait olan 163 ada 285 parselde tespit edilen işlik ve sarnıcın 2863 sayılı Yasanın 6 Maddesi kapsamında kültür varlığı niteliği taşıdığı Koruma Bölge Kurulu Müdürlüğü uzmanlarınca hazırlanan 01.11.2022 tarih ve 1691350 sayılı rapordan anlaşıldığından korunması gerekli taşınmaz kültür varlığı olarak tesciline, kararımız eki anıt fişinin uygun olduğuna, yapı grubunun 1.grup olarak belirlenmesine, ayrıca 163 ada 115, 116 ve 286 parseller üzerinde orijinalliğini kaybetmiş dağılmış yapı kalıntıları bulunduğu 01.11.2022 tarih ve 1691350 sayılı uzman raporunda belirtildiğinden Korunması Gerekli Taşınmaz Kültür Varlıklarının ve Sitlerin Tespit ve Tescili Hakkında Yönetmeliğin 4. maddesinin "d" bendi uyarınca kararımız eki haritada gösterildiği şekliyle 3. Derece Arkeolojik Sit Alanı olarak tescil edilmesine, kararımız eki sit fişi ve haritasının uygun olduğuna karar verildi.

AVRUPA KONSEYİ		DOĞAL VE KÜLTÜREL VARLIKLARI KORUMA ENVANTERİ (D.K.V.K.E.)				ANIT		Envanter No:					
T Ü R K İ Y E		KÜLTÜR VARLIKLARI VE MÜZELER GENEL MÜDÜRLÜĞÜ						Harita No:					
İLİ:	MERSİN	İLCE:	ERDEMLİ	MAHALLE / MEVKİİ:	Kumkuyu-Akdeniz		YAPIL GRUBU						
SOKAK / NO:		PAFTA:		ADA:	163	PARSEL:	285	KORUMA DERECE:	1				
ADI:	İşlikler ve sarnıç	YAPTIRAN:		YAPAN:		MİMARİ ÇAĞI:							
		YAPIM TARİHİ:		KİTABE:		VAKFIYE:							
GENEL TANIM:	Kalker kayaç zemin kullanılarak oluşturulmuş işlikler ve üstü taş örgülü sarnıç.												
KORUMA DURUMU:	İYİ		x		x				YOK				
	x ORTA	TAŞIYICI YAPI						RUTUBET	İZİ VAR				
	KÖTÜ			DIŞ YAPI	ÜST YAPI	İÇ YAPI	SÜSLEME ELEMANI		ÖNEMLİ				
FOTOĞRAF:													
<p>İŞLİK PLAN</p>				<p>SARNIÇ PLAN</p>									
GÖZLEMLER:	Nispeten korunmuş örneklerdir.												
BUGÜNKÜ SAHİBİ:	Maliye Hazinesi			BAKIMDAN SORUMLU OLAN:									
YAPILAN ONARIMLAR:													
AYRINTILI TANIM:	<p>Sarnıç ve işlikler çok yoğun makilik bitki örtüsü arasında yer almaktadırlar. 267X267 cm ebatlarında, 70cm yüksekliğindeki sarnıcın köşeleri ve kenarlarında düzgün, üst kısmında kaba yonu taş örgülü ve kireç harçlıdır. Sarnıcın su alma deliği güney doğu köşesine yakın bir noktada konumlandırılmış olup kare şeklinde oluşturulmuş çerçevenin içinde 1m çapında dairesel ağız bulunmaktadır. Alanın kayaç yapısına bakıldığında sarnıcın ana gövdesinin kaya oygu anlaşılmaktadır. Bu sarnıç yapısını hemen üst kısmında kayaya oyulmuş ve birbirine bitişik ezme tekneleri ile önlerinde dairesel toplama havuzları olan iki işlik yer almaktadır. Ezme teknelerinden birinin uzunluğu 235 diğeri ise 240 cm dir. 100cm çapındaki dairesel toplama hazneleri yaklaşık 110 cm derinliğindedir. Her iki ezme teknesinin orta noktasında büyük blok taşlar arasında pres kolu boşluğu izlenebilmektedir. Ezme teknesinden hazneye yine taş oygu oluk yapılmıştır. Pres kolunun olduğu bölümünde büyük blok taşlardan oluşmuş bir sıra duvar görülmektedir. Bölgede çok sık örneklerinden gördüğümüz tarım ürünü işlenen ve villa rustika olarak adlandırılan bir arkeolojik yerleşmenin günümüze ulaşan parçaları oldukları düşünülmektedir. Bu alanda üretilen zeytin yağı veya şarap antik yollarla yaklaşık 1600m doğusunda olan Akkale ören yerindeki limanlara iletilerek ticaretlerinin yapıldığı olasıdır.</p>												
	<p>Adana Kültür Varlıklarını Koruma Bölge Kurulu Onayı</p> <p>Başkan</p> <p>Başkan Yrd.</p> <p>Üye</p> <p>Üye</p> <p>Üye</p> <p>Üye</p> <p>Üye</p>				<p>TEKNİK BİLGİLER:</p> <p>ISITMA SİSTEMİ:</p> <p>KANALİZASYON:</p> <p>SU:</p> <p>ELEKTRİK:</p> <p>ÖZGÜN KULLANIMI:</p> <p>İşlik ve sarnıç</p> <p>BUGÜNKÜ KULLANIMI:</p> <p>Kullanılmıyor</p> <p>ÖNERİLEN KULLANIMI:</p> <p>Turizm Amaçlı</p> <p>HAZIRLAYANLAR:</p> <p>Münevver Evren KAYA Arkeolog</p> <p>Güneş TÜRKMEN Mimar</p> <p>Zehra TATIL Mimar</p> <p>Rumeysa ÇETİN Harita Mühendisi</p>								
YAYIN DİZİNİ:	<p>Üye</p>				<p>EKLER</p>								
	<p>Adana Kültür Varlıklarını Koruma Bölge Kurulunun 15.12.2022 gün 15602 sayılı Karar Ekidir</p>				<p>KONTROL EDEN:</p> <p>Almila PAMPAL</p> <p>Koruma Bölge Kurulu Müdürü</p>								

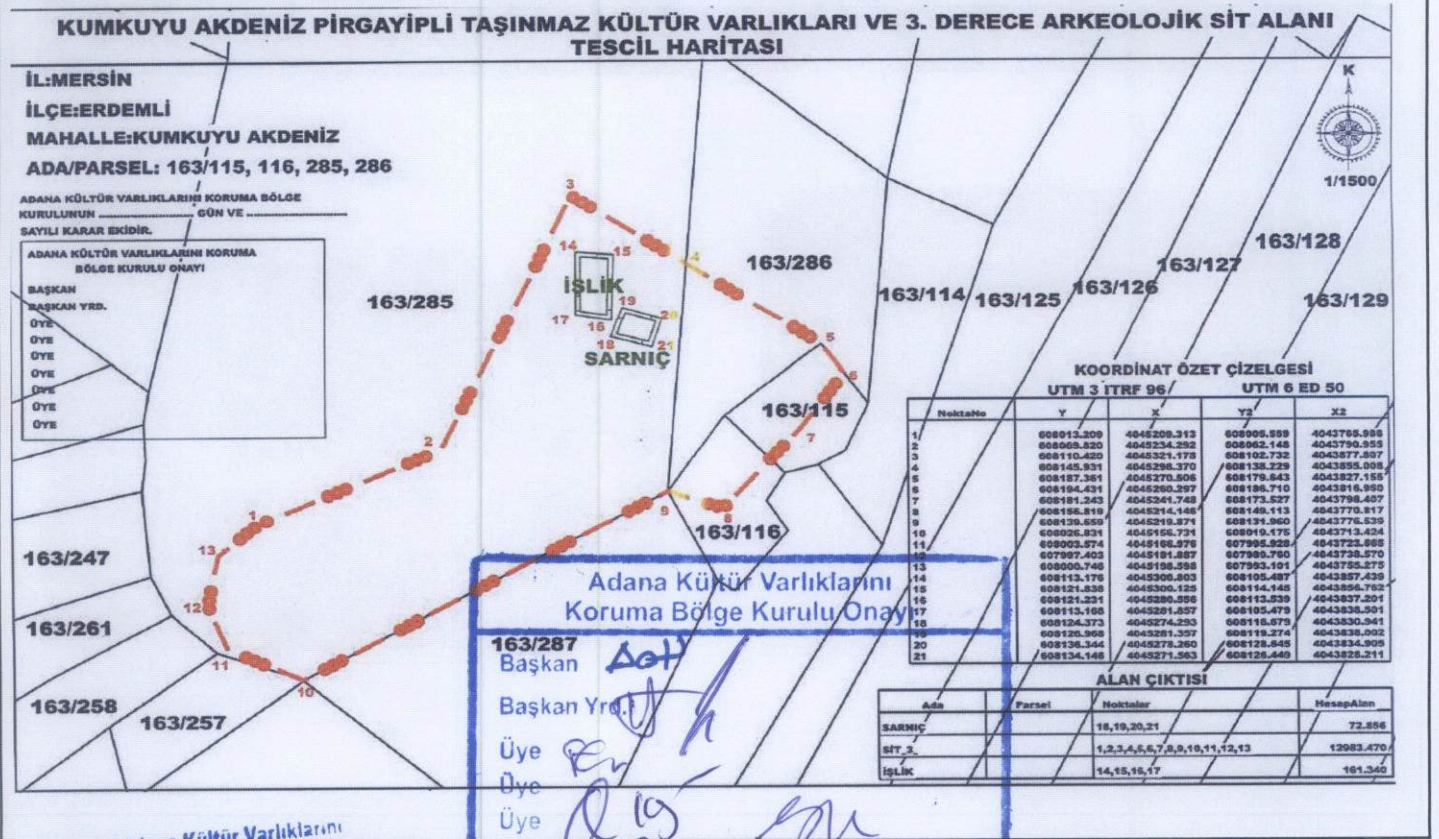
FOTOĞRAF:



5/

AVRUPA KONSEYİ	DOĞAL VE KÜLTÜREL VARLIKLARI KORUMA ENVANTERİ	D.K.V.K.E.	SİT	HARİTA NO:
TÜRKİYE	KÜLTÜR VARLIKLARI VE MÜZELER GENEL MÜDÜRLÜĞÜ			
İLİ: MERSİN	İLÇESİ: ERDEMLİ	MAHALLE KÖY VEYA MEVKİL: Kumkuyu-Akdeniz	KADASTRO:	PAFTA: ADA: 163 PARSEL: 285-286-115-116
ADI: ARKEOLOJİK ALAN				
<p>GENEL TANIM:163 ada 285, 286, 115 ve 116 parseller birbiriyle komşudur. Bölge çok yoğun makilik bitki örtüsü ve görece yükseltiyi sahip bir alandır. 285 parselin hemen güney ucunda dikdörtgen planlı kuzeydoğu güney batı doğrultulu uzun kenarı yaklaşık 470m uzunluğunda, 1m kalınlığında bir mekan oluşturulmuştur. Giriş kısmının yer aldığı güney tarafı büyük ölçüde yıkılmıştır. Yapı moloz taşlardan bazı noktalarda zemindeki kayalar kullanılarak oluşturulmuştur. Herhangi bir harç malzemesi bağlayıcı olarak kullanılmamış toprak ve moloz taş üst üste konularak yığılmıştır. Bu yapıdan 120m hafif kuzey doğu yönünde ilerlendiğinde aynı nitelikte duvar örgüsüne sahip yine harçsız ancak birbirine bitişik şekilde birden fazla mekana sahip bir yapı grubu daha karşımıza çıkmaktadır. Bu yapıların yaklaşık 50m kuzey batısında 267X267 cm batlarında bir sarnıç ve bu sarnıç yapısının hemen üst kısmında kayaya oyulmuş ve birbirine bitişik ezme tekneleri ile önlerinde dairesel toplama havuzları olan iki işlik yer almaktadır. Sarnıç ve işliğin ayrıca kültür varlığı olarak tescilli önerilmiştir. Alanda yapılan yüzey incelemesi sonucunda elde edilen veriler birlikte değerlendirildiğinde bölgede çok sayıda örneğini gördüğümüz tanım ürünü üretim merkezlerinden biri ile karşılaşıldığı düşünülmektedir. Yüzeyle tespiti yaptığımız moloz taş örgümlü harçsız yapı gruplarının bu antik dönem çiftlik işletmelerine ait yapı taşlarının süreç içinde bölgenin güncel ekonomik girdilerinden olan küçükbaş hayvanlara barınak yapmak için kullanıldığı düşünülmektedir.</p>				
ŞİMDİKİ TEHLİKELER	Doğal faktörler.			
ŞİMDİKİ DURUM	: Alanda yoğun çalılık bitki örtüsü bulunmaktadır.			
SİT POTANSİYELİ	: 3. derece Arkeolojik Sit Alanı		KORUMA DERECESESİ: 3.Derece Arkeolojik Sit Alanı	
ŞİMDİKİ KORUMA	: Korumasız		HAZIRLAYANLAR: Münevver Evren KAYA Arkeolog Güneş TÜRKMEN Mimar Zehra TATIL Mimar Rumeysa ÇETİN Harita Mühendisi	
ÖNERİLEN KORUMA	: 3. derece arkeolojik sit alanı olarak tescil edilerek temizlik çalışmaları yapılması.		KONTROL EDEN: Almıla PAMPAL Koruma Bölge Kurulu Müdürü	
YAYIN DİZİSİ				
GÖZLEMLER	: Sit alanı içindeki yapıların altında temel seviyesinde izler ve yoğun makilik içinde tarımsal üretime yönelik başkaca veriler olabileceği düşünülerek alan 3. Derece arkeolojik sit alanı olarak önerilmiştir.		REVİZYON	

HARİTALAR, FOTOĞRAFLAR :



HARİTALAR, FOTOĞRAFLAR



Handwritten notes and signatures in blue ink, including a signature that appears to be 'K. S.' and some illegible text.

KUMKUYU AKDENİZ PİRGAYIPLI TAŞINMAZ KÜLTÜR VARLIKLARI VE 3. DERECE ARKEOLOJİK SİT ALANI TESCİL HARİTASI

İL:MERSİN

İLÇE:ERDEMLİ

MAHALLE:KUMKUYU AKDENİZ

ADA/PARSEL: 163/115, 116, 285, 286

ADANA KÜLTÜR VARLIKLARINI KORUMA BÖLGE KURULUNUN 15.12.2023 GÜN VE 15802 SAYILI KARAR EKİDİR.

ADANA KÜLTÜR VARLIKLARINI KORUMA BÖLGE KURULU ONAYI

BAŞKAN

BAŞKAN YRD.

ÜYE

ÜYE

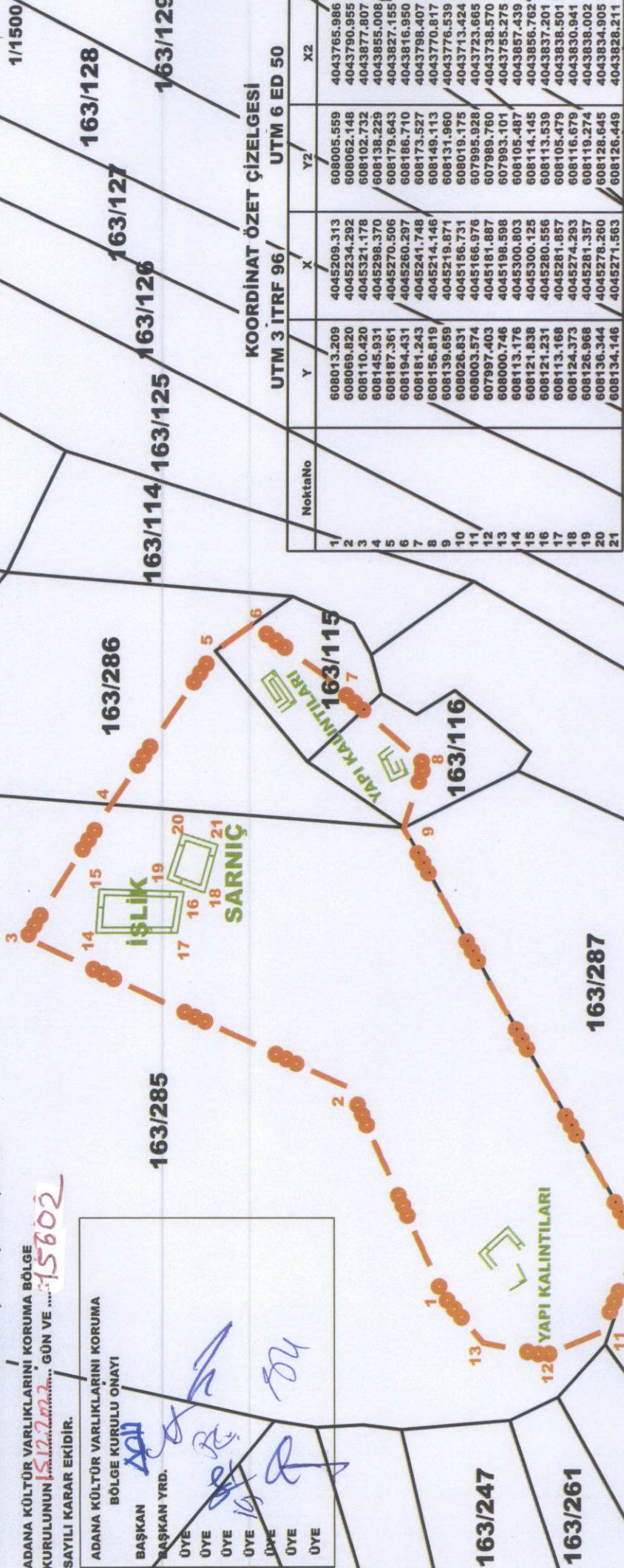
ÜYE

ÜYE

ÜYE

ÜYE

ÜYE



KOORDİNAT ÖZET ÇİZELGESİ

UTM 3 İTRF 96 / UTM 6 ED 50

NoktaNo	Y	X	Y2	X2
1	608013.209	4045209.313	608005.559	4043765.986
2	608069.920	4045234.292	608062.148	4043790.955
3	608110.420	4045321.178	608102.732	4043877.807
4	608145.931	4045298.370	608138.229	4043855.008
5	608187.361	4045270.506	608179.643	4043827.155
6	608194.431	4045260.297	608186.710	4043816.950
7	608181.243	4045241.748	608173.527	4043798.407
8	608156.819	4045214.146	608149.113	4043770.817
9	608139.659	4045219.871	608131.960	4043776.539
10	608026.631	4045156.731	608019.175	4043713.424
11	608000.374	4045166.376	607995.328	4043723.665
12	607997.403	4045181.887	607989.760	4043738.570
13	608000.746	4045198.598	607993.101	4043755.275
14	608113.176	4045300.803	608105.487	4043857.439
15	608121.038	4045300.125	608114.145	4043856.762
16	608121.231	4045280.556	608113.539	4043837.201
17	608113.168	4045281.857	608105.479	4043838.501
18	608124.373	4045274.293	608116.679	4043830.941
19	608126.968	4045281.357	608119.274	4043838.002
20	608136.344	4045278.260	608128.645	4043834.905
21	608134.146	4045271.563	608126.449	4043828.211

ALAN ÇIKTISI

Ada	Parsel	Noktalar	HesapAlan
SARNIÇ		18,19,20,21	72.856
SİT_3		1,2,3,4,5,6,7,8,9,10,11,12,13	12983.470
İŞLİK		14,15,16,17	161.340

HAZIRLAYANLAR

ZEHRA TATIL
MİMAR


M. EVREN KAYA
ARKEOLOG

YAPI KALINTILARI(İŞLİK VE SARNIÇ)

III. DERECE ARKEOLOJİK SİT

KADASTRAL PARSEL SINIRI

LEJANT



[Signature]

GÜNEŞ TÜRKMEN
MİMAR

RUMEYSA ÇETİN
HARİTA MÜHENDİSİ