

T.C.
KÜLTÜR VE TURİZM BAKANLIĞI
ADANA KÜLTÜR VARLIKLARINI KORUMA BÖLGE KURULU

KARAR

TOPLANTI TARİHİ VE NO: 29.12.2022-507
KARAR TARİHİ VE NO : 29.12.2022-15683

TOPLANTI YERİ
ADANA

Mersin ili, Erdemli ilçesi, Üçtepe Mahallesi, 1. Derece arkeolojik sit alanı sınırlarının revizyonuna ilişkin; Mersin Otoyolu Yatırım ve İşletme A.Ş. nin 12.08.2022 tarih ve 1550711 sayılı yazısı, Adana Kültür Varlıklarını Koruma Bölge Kurulu Müdürlüğünün 12.10.2022 tarih ve 2987816 sayılı kurum görüşleri istenen yazısı, Maden ve Petrol İşleri Genel Müdürlüğünün 24.10.2022 tarih ve 2022397357 sayılı yazısı, Devlet Su İşleri Genel Müdürlüğü 6. Bölge Müdürlüğünün bila tarih ve 2837972 sayılı yazısı, Adana Kültür Varlıklarını Koruma Bölge Kurulunun 15.11.1985 gün ve 1576 sayılı kararı, Adana Kültür Varlıklarını Koruma Bölge Kurulu Müdürlüğü uzmanlarınca hazırlanan 28.12.2022 tarih ve 1803160 sayılı yerinde inceleme raporu, ve ekleri okundu yerinde inceleme raporu okundu, ekleri ve konunun işlem dosyası incelendi, yapılan görüşmeler sonucunda;

Mersin ili, Erdemli ilçesi, Üçtepe Mahallesi, 1. Derece arkeolojik sit alanı sınırlarının revizyonuna yönelik 0 ada 1304 nolu parselde tespit edilen sarnıç, kapı lentosu ve mimari kalıntıların 2863 sayılı Yasanın 6. Maddesi kapsamında kültür varlığı niteliği taşıdığı Koruma Bölge Kurulu Müdürlüğü uzmanlarınca 28.12.2022 tarih ve 1803160 sayılı rapordan anlaşıldığından alanın 1. Derece Arkeolojik Sit Alanı olarak tescil edilmesine, kararımız eki tescil fişi ve sit haritasının uygun olduğuna, Kültür ve Tabiat Varlıklarını Koruma Yüksek Kurulunun, Arkeolojik Sitler, Koruma ve Kullanma Koşulları başlıklı 05.11.1999 gün ve 658 sayılı ilke kararının 1. Maddesinde belirtilen hükümlerinin geçerli olduğuna ve bu hükümlerin Geçiş Dönemi Koruma Esasları ve Kullanma Koşulları olarak kabul edilmesine karar verildi.

| | | | | |
|----------------|--|-----------------|---------------------------------|---|
| AVRUPA KONSEYİ | DOĞAL VE KÜLTÜREL VARLIKLARI KORUMA ENVANTERİ | D.K.V.K.E. | SİT | HARİTA NO: |
| T Ü R K İ Y E | KÜLTÜR VARLIKLARI VE MÜZELER GENEL MÜDÜRLÜĞÜ | | | |
| İLİ: | MERSİN | İLÇESİ: Erdemli | MAHALLE KÖY VEYA MEVKİİ: Üçtepe | KADASTRO : PAFTA: ADA: 102-0 PARSEL: |
| ADI | Üçtepe Mevkii 1. Derece Arkeolojik SİT Alanı Revize sit haritası | | | 511, 512,514,515,517,51 8,521,523,524,525, 537-/1300, 1301, 1302 1303 1304 130 314 1373 1853 |

GENEL TANIM :
Yerinde yapılan incelemelerde söz konusu Mersin ili, Erdemli ilçesi, Üçtepe Mahallesi sınırları içinde antik mimari yapı kalıntıları, gibi kültür varlıkları tespit edilmiş GPS marifetiyle koordinat alınmıştır.

ŞİMDİKİ TEHLİKELER :

ŞİMDİKİ DURUM :

SİT POTANSİYELİ : 1. Derece Arkeolojik Sit Alanı

ŞİMDİKİ KORUMA : Adana Kültür Varlıklarını Koruma Bölge Kurulu Onayı

ÖNERİLEN KORUMA : 1. Derece Arkeolojik Sit Alanı

YAYIN DİZİSİ : Başkan Adil Başkan Yrd. Ust Üye PE Üye K Üye Q Üye M

GÖZLEMLER : Üye Üye Üye Üye

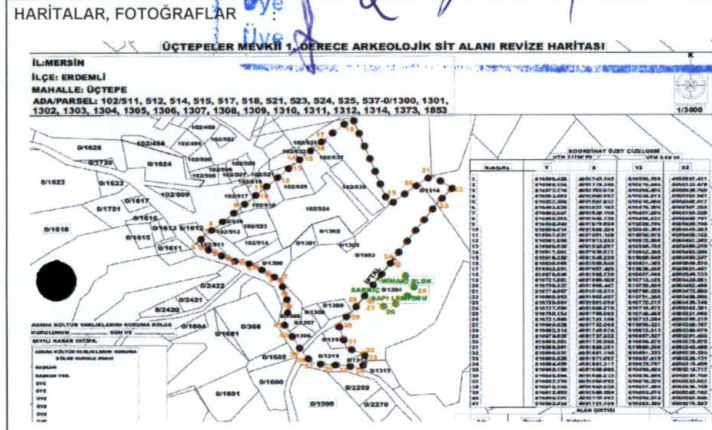
KORUMA DERECESESİ : 1. Derece Arkeolojik Sit Alanı







HAZIRLAYANLAR : 23.12.2022

Hüseyin TEKİN Gerçek İnanç CUDAL
Arkeolog Arkeolog

KONTROL EDEN : Almila PAMPAL
Bölge Kurulu Müdür

REVİZYON : G.M.E.E.A.Y.K ONAYI : / / 2021





Handwritten blue ink scribbles and marks at the bottom of the page.

Handwritten blue ink mark resembling a stylized '3' or 'S' on the right side of the page.