



T.C.  
KÜLTÜR VE TURİZM BAKANLIĞI  
İZMİR 2 NUMARALI KÜLTÜR VARLIKLARINI  
KORUMA BÖLGE KURULU  
KARAR

TOPLANTI TARİHİ VE NO : 27.02.2023-656

45.17/374

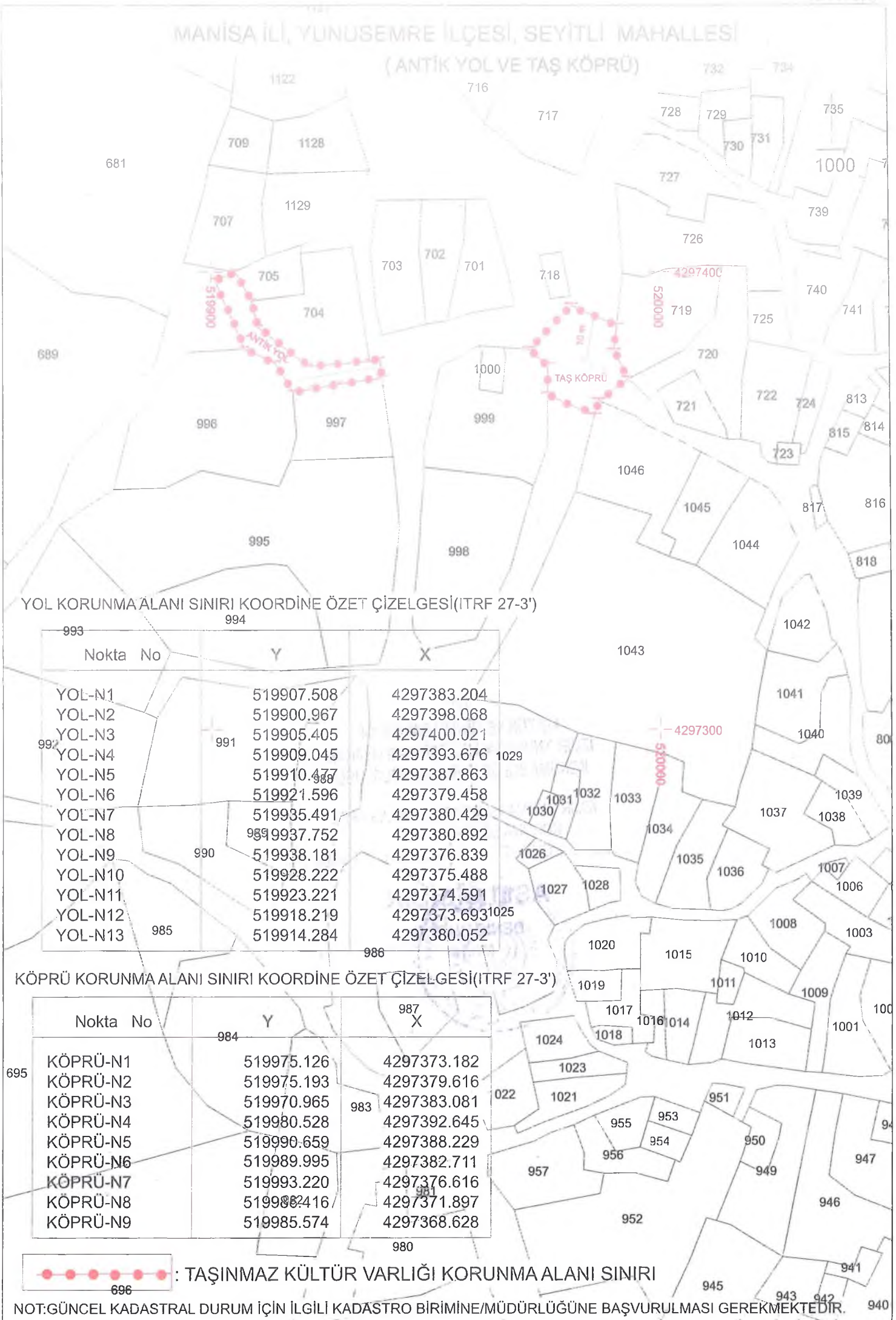
KARAR TARİHİ VE NO : 27.02.2023-17538

Toplantı Yeri  
İZMİR

Manisa İli, Yunusemre İlçesi, Seyitli Mahallesi, Maliye Hazinesine kayıtlı tapulama harici dere yatağı üzerinde yer alan tek kemerli köprü ve tapulama harici yolda kalan antik yolun, 2863 sayılı Kanununun 7. maddesi kapsamında tesciline yönelik işlemlerin başlatıldığı Kurulumuzun, 30.11.2022 tarih ve 17179 sayılı kararı, köprü ve antik yolun tesciline yönelik işlemlerin başlatıldığı Kurul Müdürlüğünün 21.12.2022 tarih ve 3289112 sayılı yazısına cevaben iletilen kurum görüşleri ve Kurul Müdürlüğü uzmanlarınca hazırlanan 21.02.2023 tarih ve 1905780 sayı ile kayıtlı rapor okundu, ekleri ve işlem dosyası incelendi, yapılan görüşmelere sonunda;

Manisa İli, Yunusemre İlçesi, Seyitli Mahallesi, tapulama harici dere yatağı ve yol üzerinde yer alan tek kemerli köprü ve antik yolun, 2863 sayılı Kanun kapsamında korunması gerekli taşınmaz kültür varlığı olarak tescil edilmesine, tescil fişinin uygun olduğuna, yapı grubunun 1 .(birinci) grup olarak, korunma alanının kararımız eki 1/1000 ölçekli kadastral haritada gösterildiği şekilde belirlenmesine, söz konusu tescilli köprü ve antik yolun korunma alanında kurulumuz izni olmadan herhangi bir inşai ve fiziki müdahalede bulunulmamasına karar verildi.

MANİSA İLİ, YUNUSEMRE İLÇESİ, SEYİTLİ MAHALLESİ  
(ANTİK YOL VE TAŞ KÖPRÜ)



YOL KORUNMA ALANI SINIRI KOORDİNE ÖZET ÇİZELGESİ (ITRF 27-3')

Nokta No	Y	X
YOL-N1	519907.508	4297383.204
YOL-N2	519900.967	4297398.068
YOL-N3	519905.405	4297400.021
YOL-N4	519909.045	4297393.676
YOL-N5	519910.477	4297387.863
YOL-N6	519921.596	4297379.458
YOL-N7	519935.491	4297380.429
YOL-N8	519937.752	4297380.892
YOL-N9	519938.181	4297376.839
YOL-N10	519928.222	4297375.488
YOL-N11	519923.221	4297374.591
YOL-N12	519918.219	4297373.693
YOL-N13	519914.284	4297380.052

KÖPRÜ KORUNMA ALANI SINIRI KOORDİNE ÖZET ÇİZELGESİ (ITRF 27-3')



Nokta No	Y	X
KÖPRÜ-N1	519975.126	4297373.182
KÖPRÜ-N2	519975.193	4297379.616
KÖPRÜ-N3	519970.965	4297383.081
KÖPRÜ-N4	519980.528	4297392.645
KÖPRÜ-N5	519990.659	4297388.229
KÖPRÜ-N6	519989.995	4297382.711
KÖPRÜ-N7	519993.220	4297376.616
KÖPRÜ-N8	519986.416	4297371.897
KÖPRÜ-N9	519985.574	4297368.628



: TAŞINMAZ KÜLTÜR VARLIĞI KORUNMA ALANI SINIRI

NOT: GÜNCEL KADASTRAL DURUM İÇİN İLGİLİ KADASTRO BİRİMİNE/MÜDÜRLÜĞÜNE BAŞVURULMASI GEREKMEKTEDİR.



AVRUPA KONSEYİ	Doğal Ve Kültürel Varlıkları Koruma Envanteri D.K.V.K.E		KÜLTÜR VARLIĞI	Envanter No: 45.17/374	
TÜRKİYE	Kültür Varlıkları ve Müzeler Genel Müdürlüğü			Harita No:	
İli: Manisa	İlçesi: Yunusemre	Mahalle Köy: Seyitli		KORUMA DEREJESİ	1.Grup Yapı <input checked="" type="checkbox"/>
SOKAK :					2.Grup Yapı
Adı: Köprü ve antik yol	Yaptıran:	Yapan: -	Mimari Çağı: Roma Dönemi		
	Yapım Tarihi:	Kitabe:	Vakfiye:-		
Genel Tanım: Seyitli Köyü köy yerleşim alanı içerisinde kalmakta olup bir bölümü korunmuş antik yol ve köprüden oluşmaktadır.					
Koruma Durumu	A İyi B Orta C Fena	Taşıyıcı	A Dış Yapı B C	A Üst Yapı B C	A İç Yapı B C
			A Süsleme Elemanları B C	A Rutubet B C	A Yok B İzi Var C Önemli
					
Gözlemler: Köy içerisindeki dere üzerine tek kemerli olarak inşa edilmiş sonrasında beton ile güçlendirilip genişletilmiştir. Orijinal köprünün Roma Dönemine ait olduğu düşünülmektedir. Köprü yönünde uzanan taş döşeli antik yolun ise bir bölümü koruna gelmiştir.					
Bugünkü Sahibi:	Kamu Orta Malı		Bakımından sorumlu olması gereken kuruluş: Manisa Büyükşehir Belediyesi, Yunusemre Belediyesi		
Yapılan Onarımlar:					
Ayrıntılı Tanım: Manisa ili Yunusemre ilçesi, Seyitli Mahallesi köy yerleşim alanı içerisindeki dere üzerinde tespit edilen taş ve kireç harç kullanılarak inşa edilen köprü tek kemerlidir. Köprü yakın dönemde beton kullanılarak genişletilmiştir. Orijinal köprü ve taş döşeli yolun Roma Dönemine ait olduğu düşünülmektedir. Aigai Kazı Başkanı Doç.Dr. Yusuf SEZGİN tarafından tespit edilip tescile önerilmiştir.			Teknik bilgiler:	Su	Elektrik
				Isıtma	Kanalizasyon
			Orijinal Kullanımı: Köprü		
			Bugünkü Kullanımı: Köprü		
			Önerilen Kullanımı: Köprü		
			Hazırlayanlar: 15/02/2023		
Kaynakça:	Ekler:		Kontrol Eden:		
	Rapor:	<input checked="" type="checkbox"/>	Kurul Onayı :		
	Fotoğraf:	<input checked="" type="checkbox"/>			
	Rölöve Proje:				
	Restorasyon Projesi:				
	Halihazır Harita:				
	Kadastral durum:				
	Kroki:	<input checked="" type="checkbox"/>	Revizyon:		
	Kitabe: Vakfiye		Kurul Kararları:		



