



T.C.

**KÜLTÜR VE TURİZM BAKANLIĞI**  
**İZMİR 2 NUMARALI KÜLTÜR VARLIKLARINI KORUMA BÖLGE KURULU**  
**KARAR**

TOPLANTI TARİHİ VE NO : 27.02.2023-656

45.06/561

KARAR TARİHİ VE NO : 27.02.2023-17572

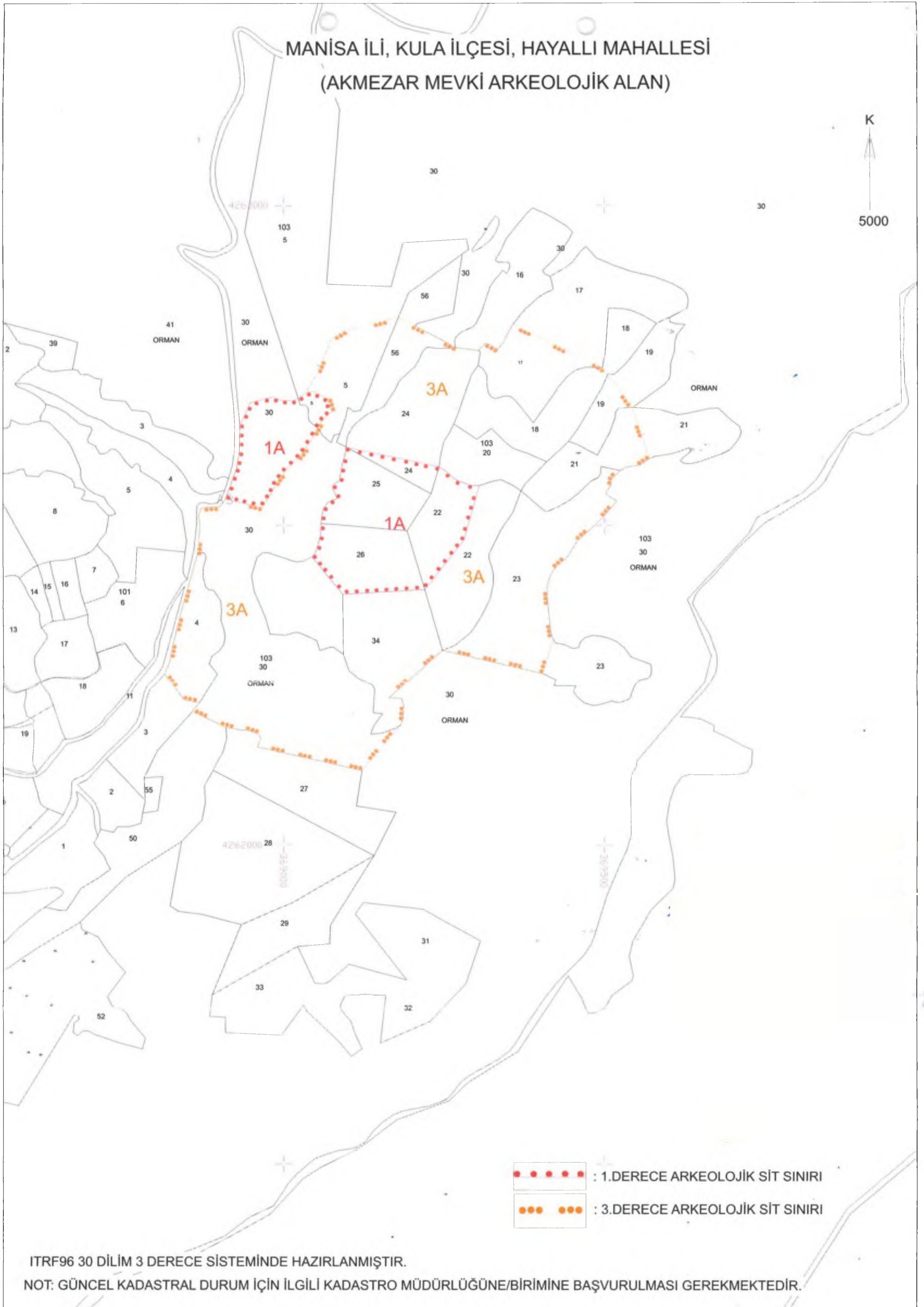
Toplantı Yeri  
İZMİR



Manisa ili, Kula İlçesi, Hayallı Mahallesinde Akmezar Mevkiinde bulunan alanın 1. (birinci) derece ve 3. (üçüncü) derece Arkeolojik sit olarak belirlendiği İzmir 2 Numaralı Kültür Varlıklarını Koruma Kurulunun 31.01.2013 tarihli ve 1773 sayılı kararı eki sit paftasına yönelik Kültür Varlıkları ve Müzeler Genel Müdürlüğünün 07.03.2014 tarihli ve 47392 sayılı yazısı gereği TUES çalışması kapsamında sayısallaştırma programı dahilinde sit paftasının yeniden düzenlenmesi gerektiğine ilişkin Kurul Müdürlüğü uzmanlarınca hazırlanan 27.02.2023 tarihli ve 1913881 sayı ile kayıtlı rapor okundu, ekleri incelendi, yapılan görüşmeler sonunda;

Manisa ili, Kula İlçesi, Hayallı Mahallesinde Akmezar Mevkiinde bulunan İzmir 2 Numaralı Kültür Varlıklarını Koruma Kurulunun 31.01.2013 tarihli ve 1773 sayılı kararı ile belirlenen. 1. (birinci) derece ve 3. (üçüncü) derece Arkeolojik sit alanına ilişkin olarak sit sınırlarının sayısallaştırıldığı kararımız eki 1/5000 ölçekli harita ve koordinat listesinin geçerli olduğuna karar verildi.

MANİSA İLİ, KULA İLÇESİ, HAYALLİ MAHALLESİ  
(AKMEZAR MEVKİ ARKEOLOJİK ALAN)

K  
5000



-  : 1.DERECE ARKEOLOJİK SİT SINIRI
-  : 3.DERECE ARKEOLOJİK SİT SINIRI

ITRF96 30 DİLİM 3 DERECE SİSTEMİNDE HAZIRLANMIŞTIR.

NOT: GÜNCEL KADASTRAL DURUM İÇİN İLGİLİ KADASTRO MÜDÜRLÜĞÜNE/BİRİMİNE BAŞVURULMASI GEREKMEKTEDİR.

# MANİSA İLİ, KULA İLÇESİ, HAYALLI MAHALLESİ (AKMEZAR MEVKİ ARKEOLOJİK ALAN)

## 1.ALAN: 1.DERECE ARKEOLOJİK SİT SINIRI KOORDİNE ÖZET ÇİZELGESİ

Nokta No	Y	X	Nokta No	Y	X
1A-1_N1	369030.441	4262614.419	1A-1_N2	369019.663	4262602.545
1A-1_N3	369003.230	4262585.966	1A-1_N4	368989.870	4262569.898
1A-1_N5	368981.315	4262551.228	1A-1_N6	368966.495	4262527.873
1A-1_N7	368909.022	4262541.074	1A-1_N8	368926.555	4262590.622
1A-1_N9	368930.384	4262615.816	1A-1_N10	368931.551	4262655.367
1A-1_N11	368947.385	4262691.699	1A-1_N12	368982.528	4262700.944
1A-1_N13	368995.802	4262695.621	1A-1_N14	369013.509	4262695.044
1A-1_N15	369022.728	4262697.786	1A-1_N16	369034.707	4262707.801
1A-1_N17	369047.570	4262708.604	1A-1_N18	369068.602	4262697.527
1A-1_N19	369074.702	4262678.379	1A-1_N20	369057.638	4262661.210
1A-1_N21	369043.980	4262635.982			

## 2.ALAN: 1.DERECE ARKEOLOJİK SİT SINIRI KOORDİNE ÖZET ÇİZELGESİ

Nokta No	Y	X	Nokta No	Y	X
1A-2_N1	369061.898	4262526.218	1A-2_N2	369068.886	4262535.946
1A-2_N3	369076.095	4262540.057	1A-2_N4	369081.558	4262540.449
1A-2_N5	369082.896	4262542.920	1A-2_N6	369076.448	4262557.277
1A-2_N7	369076.315	4262562.835	1A-2_N8	369087.164	4262570.337
1A-2_N9	369088.810	4262582.800	1A-2_N10	369091.477	4262597.545
1A-2_N11	369095.398	4262609.937	1A-2_N12	369096.977	4262622.889
1A-2_N13	369242.195	4262591.736	1A-2_N14	369255.931	4262582.330
1A-2_N15	369265.038	4262573.969	1A-2_N16	369272.951	4262569.341
1A-2_N17	369294.152	4262562.324	1A-2_N18	369305.200	4262562.473
1A-2_N19	369280.850	4262476.803	1A-2_N20	369219.829	4262399.615
1A-2_N21	369091.940	4262392.305	1A-2_N22	369044.110	4262450.640
1A-2_N23	369048.912	4262456.554	1A-2_N24	369051.561	4262463.317
1A-2_N25	369057.701	4262486.284	1A-2_N26	369057.998	4262502.694
1A-2_N27	369058.784	4262511.613			

## 3.DERECE ARKEOLOJİK SİT SINIRI KOORDİNE ÖZET ÇİZELGESİ

Nokta No	Y	X	Nokta No	Y	X
3A_N1	368966.495	4262527.873	3A_N2	368981.315	4262551.228
3A_N3	368989.870	4262585.966	3A_N4	369003.230	4262585.966
3A_N5	369019.663	4262602.545	3A_N6	369030.441	4262614.419
3A_N7	369043.980	4262635.982	3A_N8	369057.638	4262661.210
3A_N9	369074.702	4262678.379	3A_N10	369068.602	4262697.527
3A_N11	369047.570	4262708.604	3A_N12	369034.707	4262707.801
3A_N13	369052.336	4262738.174	3A_N14	369074.248	4262791.276
3A_N15	369096.553	4262804.844	3A_N16	369178.770	4262824.995
3A_N17	369205.489	4262811.951	3A_N18	369267.658	4262778.030
3A_N19	369303.699	4262773.410	3A_N20	369314.448	4262784.517
3A_N21	369321.436	4262782.368	3A_N22	369333.619	4262775.022
3A_N23	369343.194	4262786.956	3A_N24	369350.225	4262801.624
3A_N25	369357.709	4262814.405	3A_N26	369496.968	4262746.038
3A_N27	369505.407	4262736.358	3A_N28	369544.001	4262684.334
3A_N29	369569.998	4262604.263	3A_N30	369556.246	4262594.903
3A_N31	369550.054	4262593.175	3A_N32	369533.494	4262591.087
3A_N33	369524.782	4262585.759	3A_N34	369513.406	4262575.991
3A_N35	369510.814	4262570.999	3A_N36	369510.526	4262563.654
3A_N37	369502.174	4262550.262	3A_N38	369509.158	4262544.286
3A_N39	369519.563	4262538.175	3A_N40	369496.600	4262511.587
3A_N41	369484.417	4262499.501	3A_N42	369458.277	4262476.119
3A_N43	369452.234	4262466.678	3A_N44	369443.892	4262452.376
3A_N45	369432.016	4262441.393	3A_N46	369423.160	4262433.673
3A_N47	369415.643	4262421.323	3A_N48	369410.891	4262404.907
3A_N49	369410.718	4262389.873	3A_N50	369416.695	4262331.294
3A_N51	369420.475	4262321.574	3A_N52	369404.075	4262268.256
3A_N53	369247.409	4262304.593	3A_N54	369164.400	4262230.081
3A_N55	369183.498	4262228.764	3A_N56	369186.780	4262216.943
3A_N57	369185.832	4262197.841	3A_N58	369182.445	4262187.816
3A_N59	369121.679	4262116.362	3A_N60	368958.379	4262153.119
3A_N61	368964.178	4262165.591	3A_N62	368960.280	4262172.671
3A_N63	368942.455	4262179.119	3A_N64	368933.548	4262179.192
3A_N65	368909.580	4262183.425	3A_N66	368857.228	4262208.056
3A_N67	368868.498	4262222.024	3A_N68	368844.486	4262226.076
3A_N69	368826.422	4262250.557	3A_N70	368813.768	4262267.443
3A_N71	368821.081	4262283.120	3A_N72	368827.519	4262313.983
3A_N73	368840.792	4262367.874	3A_N74	368865.061	4262454.109
3A_N75	368869.087	4262497.203	3A_N76	368867.527	4262515.323
3A_N77	368869.891	4262524.922	3A_N78	368877.402	4262527.907
3A_N79	368899.161	4262528.919	3A_N80	368909.022	4262541.074
3A_N81	369061.898	4262526.218	3A_N82	369058.794	4262511.613
3A_N83	369057.998	4262502.694	3A_N84	369057.701	4262486.284
3A_N85	369051.561	4262463.317	3A_N86	369048.912	4262456.554
3A_N87	369044.110	4262450.640	3A_N88	369091.940	4262392.305
3A_N89	369219.829	4262399.615	3A_N90	369280.850	4262476.803
3A_N91	369305.200	4262562.473	3A_N92	369284.152	4262562.324
3A_N93	369272.951	4262569.341	3A_N94	369265.038	4262573.969
3A_N95	369255.931	4262582.330	3A_N96	369242.195	4262591.736
3A_N97	369096.977	4262622.889	3A_N98	369095.398	4262609.622
3A_N99	369091.477	4262597.545	3A_N100	369088.810	4262582.800
3A_N101	369087.164	4262570.337	3A_N102	369076.315	4262562.835
3A_N103	369076.448	4262557.277	3A_N104	369082.896	4262542.920
3A_N105	369081.558	4262540.449	3A_N106	369076.095	4262540.057
3A_N107	369068.886	4262535.946			

ITRF96 30 DİLİM 3 DERECE SİSTEMİNDE HAZIRLANMIŞTIR.