

T.C.
KÜLTÜR VE TURİZM BAKANLIĞI
Erzurum Kültür Varlıklarını Koruma Bölge Kurulu

KARAR

Toplantı Tarihi ve No : 24.04.2023-293
Karar Tarihi ve No : 24.04.2023-5834

Toplantı Yeri: ERZURUM

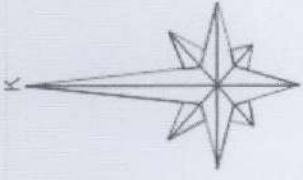
Erzurum İli, Pasinler İlçesi, Taşkaynak Mahallesi sınırları dâhilinde yer alan, özel mülkiyete ait 102 ada/94 parsel numaralı taşınmaz üzerinde tespit edilen, herhangi bir sit içerisinde yer almayan ve korunması gerekli taşınmaz kültür varlığı olarak tescil kaydı bulunmayan “Taşkaynak Yerleşmesi II’nin”, I. Derece Arkeolojik Sit olarak tescil edilmesi talebine ilişkin, Kültür Varlıkları ve Müzeler Genel Müdürlüğü’nün 26.12.2022 tarihli ve E-3303686 sayılı yazısı ile eki Araştırma Başkanı Prof. Dr. Alparslan CEYLAN’ın, 2022 yılında gerçekleştirdiği yüzey araştırması sonuç raporu ve Erzurum Kültür Varlıklarını Koruma Bölge Kurulu Müdürlüğü’nün 19.04.2023 tarihli ve 2023/2013217 sayılı uzman raporu, 2863 sayılı Kanunun 7. maddesi gereği ilgili Kurumlardan talep edilen Kurum görüşleri okundu, dosyası ve ekleri incelendi. Yapılan incelemeler ve görüşmeler sonucunda;

Erzurum İli, Pasinler İlçesi, Taşkaynak Mahallesi sınırları dâhilinde yer alan, özel mülkiyete ait 102 ada/94 parsel numaralı taşınmaz üzerinde bulunan, herhangi bir sit içerisinde yer almayan ve korunması gerekli taşınmaz kültür varlığı olarak tescil kaydı bulunmayan taşınmazın;

- 2863 sayılı Kanunun 6. maddesi kapsamına giren özellikleri taşıması nedeniyle **Taşkaynak Yerleşmesi II** adı altında, I. Derece Arkeolojik Sit olarak tescil edilmesine,
- I. Derece Arkeolojik Sit alanının koruma esasları ve kullanma koşullarının Kültür ve Tabiat Varlıklarını Koruma Yüksek Kurulu’nun 05.11.1999 gün ve 658 sayılı ilke kararının 1. maddesinde olduğu şekliyle belirlenmesine,
- Sit sınırlarının karar eki 1/5000 ölçekli krokide işaretlendiği şekliyle belirlenmesine,
- Tescil fişinin uygun olduğuna,
- I. Derece Arkeolojik Sit olarak tescil edilen 102 ada/94 parsel numaralı taşınmazın, fen klasörü ve tapu kütüğü beyanlar hanesine “**bir kısmı I. Derece Arkeolojik Sit Alanıdır**” şerhinin ilgili Tapu ve Kadastro Müdürlüklerince 13.03.2012 tarih ve 28232 sayılı Resmi Gazetede yayımlanarak yürürlüğe giren “**Korunması Gerekli Taşınmaz Kültür Varlıklarının ve Sitlerin Tespit ve Tescili Hakkında Yönetmelik**” gereği verilmesine ve işlem sonucuna ilişkin bilgi ve belgelerin Erzurum Kültür Varlıklarını Koruma Bölge Kurulu Müdürlüğü’ne iletilmesine karar verildi.

DURUM HARİTASI

İL:ERZURUM
İLÇESİ:PASINLER
MAH:TAŞKAYNAK
ADA/PARSEL: 102/94



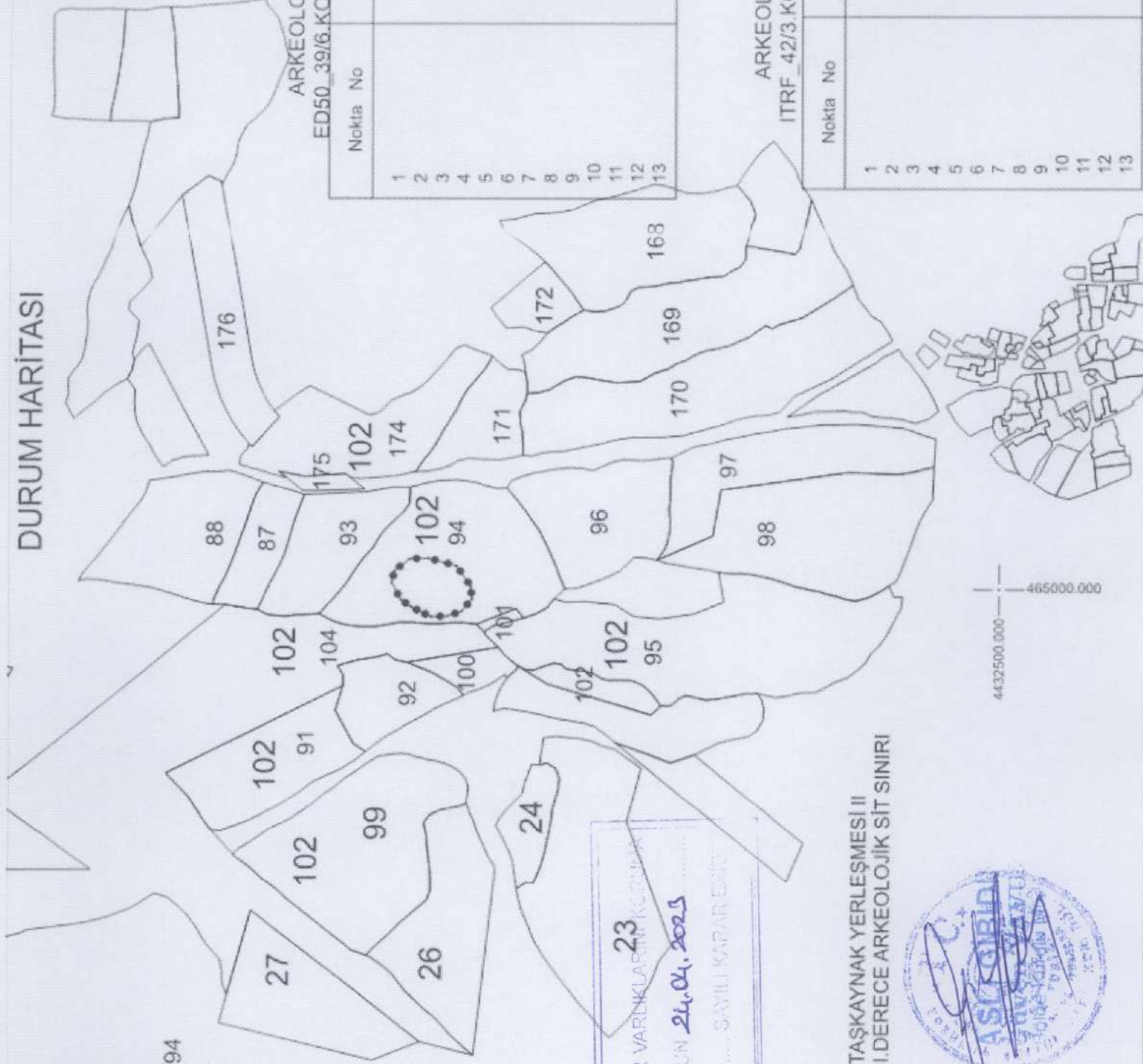
1 / 5000

ARKEOLOJİK SİT SINIRININ ED50_39/6.KOORDİNAT ÖZET ÇİZELGESİ

Nokta No	Y	X
1	721118.105	4436346.092
2	721129.113	4436332.963
3	721130.150	4436316.768
4	721124.368	4436291.723
5	721106.696	4436278.469
6	721095.035	4436276.874
7	721083.942	4436285.595
8	721079.216	4436298.325
9	721078.260	4436312.077
10	721081.293	4436319.776
11	721086.272	4436330.158
12	721092.148	4436339.520
13	721107.656	4436348.334

ARKEOLOJİK SİT SINIRININ ITRF_42/3.KOORDİNAT ÖZET ÇİZELGESİ

Nokta No	Y	X
1	465016.004	4433035.457
2	465026.557	4433021.972
3	465027.048	4433005.761
4	465020.429	4432980.940
5	465002.331	4432968.296
6	464990.631	4432967.096
7	464979.843	4432976.180
8	464975.552	4432989.055
9	464975.060	4433002.823
10	464978.348	4433010.411
11	464983.671	4433020.613
12	464989.856	4433029.767
13	465005.642	4433038.048



ERZURUM KÜLTÜR VARLIKLARINI KORUMA
BÖLGE KURULUNUN 24.04.2023
GÜN VE 5834 SAYILI KARARINDA

TAŞKAYNAK YERLEŞMESİ II
1.DERECE ARKEOLOJİK SİT SINIRI



AVRUPA KONSEYİ	DOĞAL VE KÜLTÜREL VARLIKLARI KORUMA ENVANTERİ D.K.V.K.E	SİT	ENVANTER NO: 2023 ERZURUM S009
TÜRKİYE	KÜLTÜR VARLIKLARI VE MÜZELER GENEL MÜDÜRLÜĞÜ		HARİTA NO:
İLİ: ERZURUM	İLÇESİ: PASINLER	MAHALLE KÖY VEYA MEVKİİ: TAŞKAYNAK MAH.	KADASTRO PAFTA : - ADA: 102 PARSEL: 94

ADI: TAŞKAYNAK YERLEŞMESİ II

GENEL TANIM: Pasinler ilçesinin 13 km kuzeybatısında, Taşkaynak köyünün 600 m kuzeyinde 1770 m rakımda yer almaktadır. Yerleşme kuzey - güney doğrultulu 110 m, doğu - batı doğrultulu 120 m boyutlarındadır. Yerleşim yeri detaylı incelendiğinde mimari yapıların varlığı görülebilmektedir. Mimari yapıları oluşturan duvarlar genellikle 1,5 m genişliğindedir. Duvarlarda kullanılan taşlar 50x30, 60x40 cm ölçülerindedir. Tahribat izleri karşımıza çıkmaktadır. Keramik verisi mevcuttur.

ŞİMDİKİ TEHLİKELER: Kaçak kazılar

ŞİMDİKİ DURUM :

SİT POTANSİYELİ : I. Derece Arkeolojik Sit potansiyeli mevcuttur.

ŞİMDİKİ KORUMA : Korumasız.

ÖNERİLEN KORUMA : I. Derece Arkeolojik Sit

ERZURUM KÜLTÜR VARLIKLARINI KORUMA

YAYIN DİZİNİ : BÖLGE KURULU'NUN 24.04.2023

GÖZLEMLER: ... VE 5834 ... SAYILI KARAR EKİDİR

KORUMA DERECEŚİ: I. Derece Arkeolojik Sit
HAZIRLAYANLAR: 16/01/2023

Prof. Dr. Alpaslan CEYLAN
(Proje Başkanı)

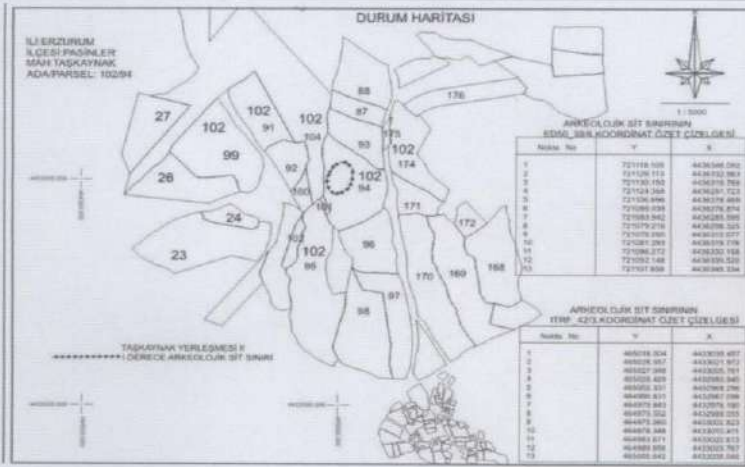
Uzman Sanat Tarihiçi Vedat GÜNGÖR
(Bakanlık Temsilcisi)

KONTROL EDEN:

Gözetmen YAVUZ
Bölge Kurulu Müdürü

ERZURUM K.V.K.K'nun 24.04.2023 tarihli ve 5834... sayılı kararı ile I. Derece Arkeolojik Sit olarak tescil edilmiştir.

REVİZYON



YAVUZ
Bölge Kurulu Müdürü