

T.C.
KÜLTÜR VE TURİZM BAKANLIĞI
Erzurum Kültür Varlıklarını Koruma Bölge Kurulu

KARAR

Toplantı Tarihi ve No : 24.04.2023-293

Toplantı Yeri: ERZURUM

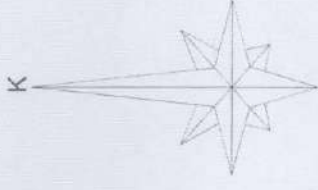
Karar Tarihi ve No : 24.04.2023-5838

Erzurum İli, Aşkale İlçesi, Çiftlik Mahallesi sınırları dâhilinde yer alan, mülkiyeti Kamu Orta Malına ait 118 ada/139 parsel numaralı taşınmaz üzerinde tespit edilen, herhangi bir sit içerisinde yer almayan ve korunması gerekli taşınmaz kültür varlığı olarak tescil kaydı bulunmayan “Çiftlik Köyü Yamaç Yerleşmesinin”, I. Derece Arkeolojik Sit olarak tescil edilmesi talebine ilişkin, Kültür Varlıkları ve Müzeler Genel Müdürlüğü'nün 26.12.2022 tarihli ve E-3303686 sayılı yazısı ile eki Araştırma Başkanı Prof. Dr. Alparslan CEYLAN'ın, 2022 yılında gerçekleştirdiği yüzey araştırması sonuç raporu ve Erzurum Kültür Varlıklarını Koruma Bölge Kurulu Müdürlüğü'nün 19.04.2023 tarihli ve 2023/2013296 sayılı uzman raporu, 2863 sayılı Kanunun 7. maddesi gereği ilgili Kurumlardan talep edilen Kurum görüşleri okundu, dosyası ve ekleri incelendi. Yapılan incelemeler ve görüşmeler sonucunda;

Erzurum İli, Aşkale İlçesi, Çiftlik Mahallesi sınırları dâhilinde yer alan, mülkiyeti Kamu Orta Malına ait 118 ada/139 parsel numaralı taşınmaz üzerinde bulunan, herhangi bir sit içerisinde yer almayan ve korunması gerekli taşınmaz kültür varlığı olarak tescil kaydı bulunmayan;

- 2863 sayılı Kanunun 6. maddesi kapsamına giren özellikleri taşıması nedeniyle **Çiftlik Köyü Yamaç Yerleşmesi** adı altında, I. Derece Arkeolojik Sit olarak tescil edilmesine,
- I. Derece Arkeolojik Sit alanının koruma esasları ve kullanma koşullarının Kültür ve Tabiat Varlıklarını Koruma Yüksek Kurulu'nun 05.11.1999 gün ve 658 sayılı ilke kararının 1. maddesinde olduğu şekliyle belirlenmesine,
- Sit sınırlarının karar eki 1/5000 ölçekli krokide işaretlendiği şekliyle belirlenmesine,
- Tescil fişinin uygun olduğuna,
- I. Derece Arkeolojik Sit olarak tescil edilen kadastro harici alanda yer alan taşınmazın, fen klasörü ve tapu kütüğü beyanlar hanesine “**bir kısmı I. Derece Arkeolojik Sit Alanıdır**” şerhinin ilgili Tapu ve Kadaströ Müdürlüklerince 13.03.2012 tarih ve 28232 sayılı Resmi Gazetede yayımlanarak yürürlüğe giren “**Korunması Gerekli Taşınmaz Kültür Varlıklarının ve Sitlerin Tespit ve Tescili Hakkında Yönetmelik**” gereği verilmesine ve işlem sonucuna ilişkin bilgi ve belgelerin Erzurum Kültür Varlıklarını Koruma Bölge Kurulu Müdürlüğü'ne iletilmesine,
- Taşınmaz üzerinde kaçak kazı yapanlar hakkında 2863 sayılı Kültür ve Tabiat Varlıklarını Koruma Kanunu'nun 74. maddesi uyarınca suç duyurusunda bulunulmasına ve adli makamlardan uygun görüş alındıktan sonra kaçak kazı çukurlarının, ilgili Müze Müdürlüğü denetiminde kapatılmasına, karar verildi.

DURUM HARİTASI



İLİ:ERZURUM
İLÇESİ:AŞKALE
MAH:ÇİFTLİK
ADA/PARSEL:118/139

4407000.000
3825000.000

4407000.000
3830000.000

ARKEOLOJİK SİT SINIRININ
ITRF_42/3.KOORDİNAT ÖZET ÇİZELGESİ

Nokta No	Y	X
1	382781.996	4406626.082
2	382790.508	4406615.510
3	382825.245	4406589.697
4	382854.292	4406508.575
5	382836.301	4406490.780
6	382816.727	4406486.408
7	382771.649	4406497.898
8	382730.722	4406525.380
9	382711.149	4406565.911
10	382722.616	4406596.359
11	382775.268	4406626.631

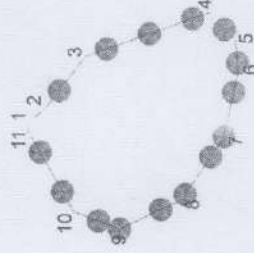
ARKEOLOJİK SİT SINIRININ
ED50_39/6.KOORDİNAT ÖZET ÇİZELGESİ

Nokta No	Y	X
1	639790.477	4407179.298
2	639799.340	4407169.016
3	639834.925	4407144.380
4	639866.676	4407064.270
5	639849.289	4407045.882
6	639829.805	4407042.854
7	639784.430	4407050.830
8	639742.603	4407076.927
9	639721.681	4407116.782
10	639732.122	4407147.600
11	639783.734	4407179.621

118

139

1/5000
ERZURUM KÜLTÜR VARLIKLARINI KORUMA
BÖLGE KURULUŞUNUN 24.04.2023
GÜN VE 5836 SAYILI KARAR EKİDİR



4406500.000
3820000.000

4406500.000
3825000.000

4406500.000
3830000.000



TUZ ÇAYI

TUZ ÇAYI

116

53

116

53

YAMAÇ YERLEŞMESİ
I.DERECE ARKEOLOJİK SİT SINIRI

115

1

114

3

116
28

117
1

AVRUPA KONSEYİ	DOĞAL VE KÜLTÜREL VARLIKLARI KORUMA ENVANTERİ D.K.V.K.E	SİT	ENVANTER NO: 2023 ERZURUM S001
TÜRKİYE	KÜLTÜR VARLIKLARI VE MÜZELER GENEL MÜDÜRLÜĞÜ		HARİTA NO:
İLİ: ERZURUM	İLÇESİ: AŞKALE	MAHALLE KÖY VEYA MEVKİİ: ÇİFTLİK MAH.	KADASTRO PAFTA :- ADA: 118 PARSEL: 139

ADI: ÇİFTLİK KÖYÜ YAMAÇ YERLEŞMESİ

GENEL TANIM: Erzurum ili, Aşkale ilçesi, Çiftlik köyünün 1 km batısında 1760 m rakımda yer almaktadır. Yerleşme, doğu-batı doğrultusunda 100 m, kuzey-güney doğrultusunda ise 80 m genişliğindedir. Yerleşmenin hemen güneyinden Tercan Barajı'na dökülen küçük bir dere geçmektedir. Yerleşmenin güneyi tarım arazileri ile çevriliyken diğer yerlerinde yüksek tepeler bulunmaktadır. Yerleşmenin güneyinde Kalo Vadisi olarak isimlendirilen küçük bir vadi bulunmakta olup yerleşme de bu vadinin içerisinde yer almaktadır. Yerleşmenin hemen güneyinde, Kızlar Gözetleme Kulesi bulunmaktadır. Oldukça eğimli olan yerleşme, kuzey-güney doğrultulu eğime sahiptir. Ancak yerleşme doğu-batı doğrultuludur. Yerleşmenin üzerinde yapısal formları net bir şekilde anlaşılabilen mimari yapılar mevcuttur. Yerleşim alanında kaçak kazı izlerine rastlanılmıştır. Yerleşmede bol miktarda keramik ve obsidiyen verisi tespit edilmiştir.

ŞİMDİKİ TEHLİKELER: Kaçak kazılar

ŞİMDİKİ DURUM :

SİT POTANSİYELİ : I. Derece Arkeolojik Sit potansiyeli mevcuttur.

ŞİMDİKİ KORUMA : Korumasız.

ÖNERİLEN KORUMA : I. Derece Arkeolojik Sit

KORUMA DERECESESİ: I. Derece Arkeolojik Sit

HAZIRLAYANLAR: 16/01/2023

Prof. Dr. Alpaslan CEYLAN (Proje Başkanı)

Uzman Sanat Tarihi Vedat GÜNGÖR (Bakanlık Temsilcisi)

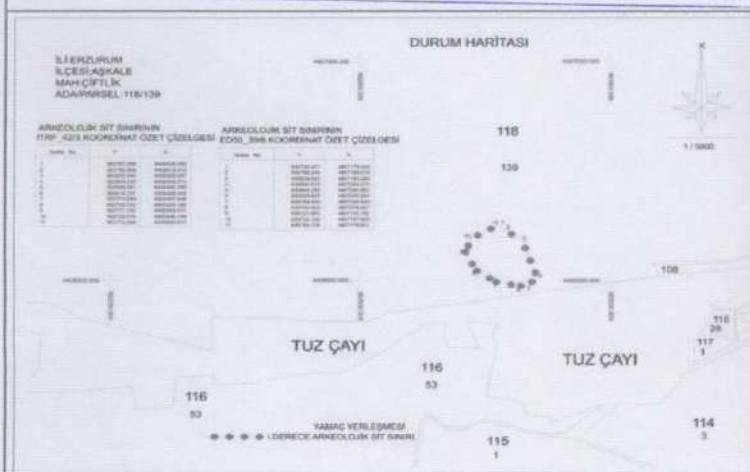
KONTROL EDEN:

YAYIN DİZİNİ : ERZURUM KÜLTÜR VARLIKLARINI KORUMA

GÖZLEMLER: BÖLGE KURULUŞUNUN 24.04.2023 GÜN VE ...5838... SAYILI KARAR EKİDİR

ERZURUM K.V.K.K'mın 24.04.2023 tarihli ve 5838.. sayılı kararı ile I. Derece Arkeolojik Sit olarak tescil edilmiştir.

REVİZYON



ASİS BİDİR
Gürven YAVUZ
Bölge Kurulu Başkanı