

**T.C.**  
**KÜLTÜR VE TURİZM BAKANLIĞI**  
**Erzurum Kültür Varlıklarını Koruma Bölge Kurulu**

**KARAR**

**Toplantı Tarihi ve No: 25.04.2023-294**  
**Karar Tarihi ve No : 25.04.2023-5850**

**Toplantı yeri: ERZURUM**

Tunceli İli, Pertek İlçesi, Tozkoparan Köyü, 101 ada, 1 ve 181 parsel ile Yeniköy Köyü, 101 ada, 4 parsel sınırları içerisinde yer alan, herhangi bir arkeolojik sit alanı içerisinde bulunmayan, 2863 sayılı Kanun kapsamında korunması gerekli taşınmaz kültür varlığı olarak tescil kaydı olmayan, mülkiyeti Kamu Orta Malına ait, arkeolojik yüzey araştırması sonucu tespit edilen Kale ve Kaya Mezarının 2863 sayılı Kanun kapsamında değerlendirilmesine ilişkin Kültür Varlıkları ve Müzeler Genel Müdürlüğünün 23.01.2023 tarihli ve E.3411588 sayılı yazısı ve ekleri olan arkeolojik yüzey araştırması sonuç raporları, 2863 sayılı Kanununun 7. maddesi gereği Erzurum Kültür Varlıklarını Koruma Bölge Kurulu Müdürlüğünün 07.02.2023 tarihli ve E.3466979 sayılı yazısı ile ilgili kurumlardan talep edilen kurum görüşleri, Erzurum Kültür Varlıklarını Koruma Bölge Kurulu Müdürlüğünün 15.03.2023 tarihli ve 2012445 sayılı dosya inceleme raporu okundu. Dosyasındaki bilgi belgeler incelendi. Yapılan incelemeler ve görüşmeler sonucunda;

Tunceli İli, Pertek İlçesi, Tozkoparan Köyü, 101 ada, 1 ve 181 parsel ile Yeniköy Köyü, 101 ada, 4 parsel sınırları içerisinde yer alan Kale ve Kaya Mezarının 2863 sayılı Kanununun 6. Maddesinde belirtilen özellikleri taşıması nedeniyle I. Derece Arkeolojik Sit olarak tescil edilmesine, sit sınırlarının karar eki 1/5000 ölçekli krokide işaretlendiği şekliyle belirlenmesine, yine karar eki sit fişinin uygun olduğuna, geçiş dönemi koruma esasları ve kullanma koşullarının Kültür ve Tabiat Varlıklarını Koruma Yüksek Kurulunun 5.11.1999 tarihli ve 658 sayılı ilke kararda belirtildiği şekliyle uygulanmasına, bir kısmı sit alanında kalan Tunceli İli, Pertek İlçesi, Tozkoparan Köyü, 101 ada, 1 parsel ile Yeniköy Köyü, 101 ada, 4 parsel numaralı taşınmazların fen klasörü ve tapu kütüğü beyanlar hanesine “Bir Kısım I. Derece Arkeolojik Sit Alanıdır” ve pafta, fen klasörü ve tapu kütüğü beyanlar hanesine ise “Bir Kısım I. Derece Arkeolojik Sit Alanıdır”, tamamı sit alanında kalan Tunceli İli, Pertek İlçesi, Tozkoparan Köyü, 101 ada, 181 parsel numaralı taşınmazın fen klasörü ve tapu kütüğü beyanlar hanesine “I. Derece Arkeolojik Sit Alanıdır” ve pafta, fen klasörü ve tapu kütüğü beyanlar hanesine ise “I. Derece Arkeolojik Sit Alanıdır” şerhlerinin ilgili Tapu ve Kadastro Müdürlüklerince 13.03.2012 tarih ve 28232 sayılı Resmi Gazetede yayımlanarak yürürlüğe giren Korunması Gerekli Taşınmaz Kültür Varlıklarının ve Sitlerin Tespit ve Tescili Hakkında Yönetmelik gereği verilmesine ve işlem sonucuna ilişkin bilgi belgelerin Erzurum Kültür Varlıklarını Koruma Bölge Kurulu Müdürlüğüne iletilmesine, belirtilen sit sınırlarının kadastro paftalarına işlenmesi, imar planlarında aynen korunacak sit alanı olarak belirlenmesi ve sit sınırları içerisinde ilgili kurumlar tarafından süresi içinde Koruma Amaçlı İmar Planı hazırlanmasına karar verildi.

AVRUPA KONSEYİ	DOĞAL VE KÜLTÜREL VARLIKLARI KORUMA ENVANTERİ D.K.V.K.E	SİT	ENVANTER NO:
TÜRKİYE	KÜLTÜR VARLIKLARI VE MÜZELER GENEL MÜDÜRLÜĞÜ		HARİTA NO:
İLİ: TUNCELİ	İLÇESİ: PERTEK	MAHALLE KÖY: YENİKÖY / TOZKOPARAN	KADASTRO ADA: 101 - 101 PAFTA : PARSEL: 4, 1 ve 181

**ADI: YENİKÖY (NURKEĞ) KALESİ VE KAYA MEZARI**

**GENEL TANIM:**

Tunceli İli, Pertek İlçesi, Yeniköy Köyü, 101 ada, 4 parsel ve Tozkoparan Köyü, 101 ada, 1 ve 181 parsel sınırları içerisinde yer almaktadırlar. Yeniköy Köyünün yaklaşık 3 km kuzeybatısında, Tozkoparan Köyü'nün ise yaklaşık 2.5 km güneybatısında yer almaktadırlar. Kale olarak ifade edilen alana Yeniköy tarafından yürüyerek ulaşılmaktadır. Kale, çevreye hâkim yayvan bir tepenin uç kısmında yer almaktadır. Tepenin batısında bir vadi, kuzeyinde bir yer altı su kaynağı bulunmaktadır. Yapı tamamen yok olmuş durumdadır. Ancak alanda bazı yapı temel izleri, moloz taş malzeme yığımları, horasan harçlı yapı kalıntıları ve çeşitli amorf seramik parçaları bulunmaktadır.

Kalenin, ana aksının yaklaşık olarak 20 metre doğusunda bir kaya mezarı yer almaktadır. Kaya mezarı tepenin yamacında, çok sayıda yassı kayanın bulunduğu bir alandadır. Girişi doğuya bakan tek odalı mezar açılmış ve tahrip edilmiştir. Kemerli bir girişe sahip olup, sağında ve solunda olmak üzere iki klinesi bulunmaktadır. Mezarın kapak taşı kırılmış, ölü yatağı tahrip edilmiştir.

**ŞİMDİKİ TEHLİKELER :** Kaçak kazılar.

**ŞİMDİKİ DURUM :**

**SİT POTANSİYELİ :** I.Derece Arkeolojik Sit potansiyeli mevcuttur.

**ŞİMDİKİ KORUMA :** Korumasız.

**ÖNERİLEN KORUMA :** I. Derece Arkeolojik Sit



**KORUMA DERECESESİ:** Derece Arkeolojik Sit

**HAZIRLAYANLAR:** 23/09/2022

Dr. Öğr. Üyesi Serkan ERDOĞAN  
Araştırma Başkanı

Ahmet TOPRAK  
Bakanlık Yetkili Uzmanı

**KONTROL EDEN:**

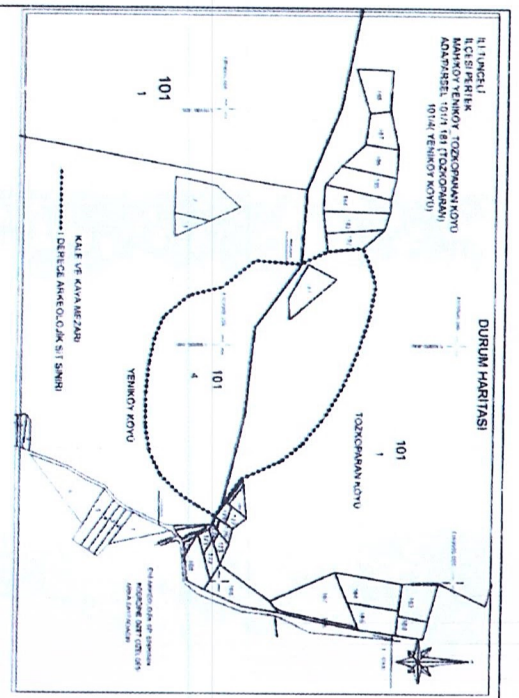



**YAYIN DİZİNİ :** ERZURUM KÜLTÜR VARLIKLARINI KORUMA

**GÖZLEMLER:** BÖLGE KURULU'NUN ...25.04.2023...  
GÜN VE ...5850... SAYILI KARAR EKİDİR

**REVİZYON :**

A. K. ...





# DURUM HARİTASI

İLİ:TUNCELİ  
İLÇESİ:PERTEK  
MAH/KÖY:YENİKÖY\_TOZKOPARAN KÖYÜ  
ADA/PARSEL:101/1,181 (TOZKOPARAN)  
101/4 (YENİKÖY KÖYÜ)

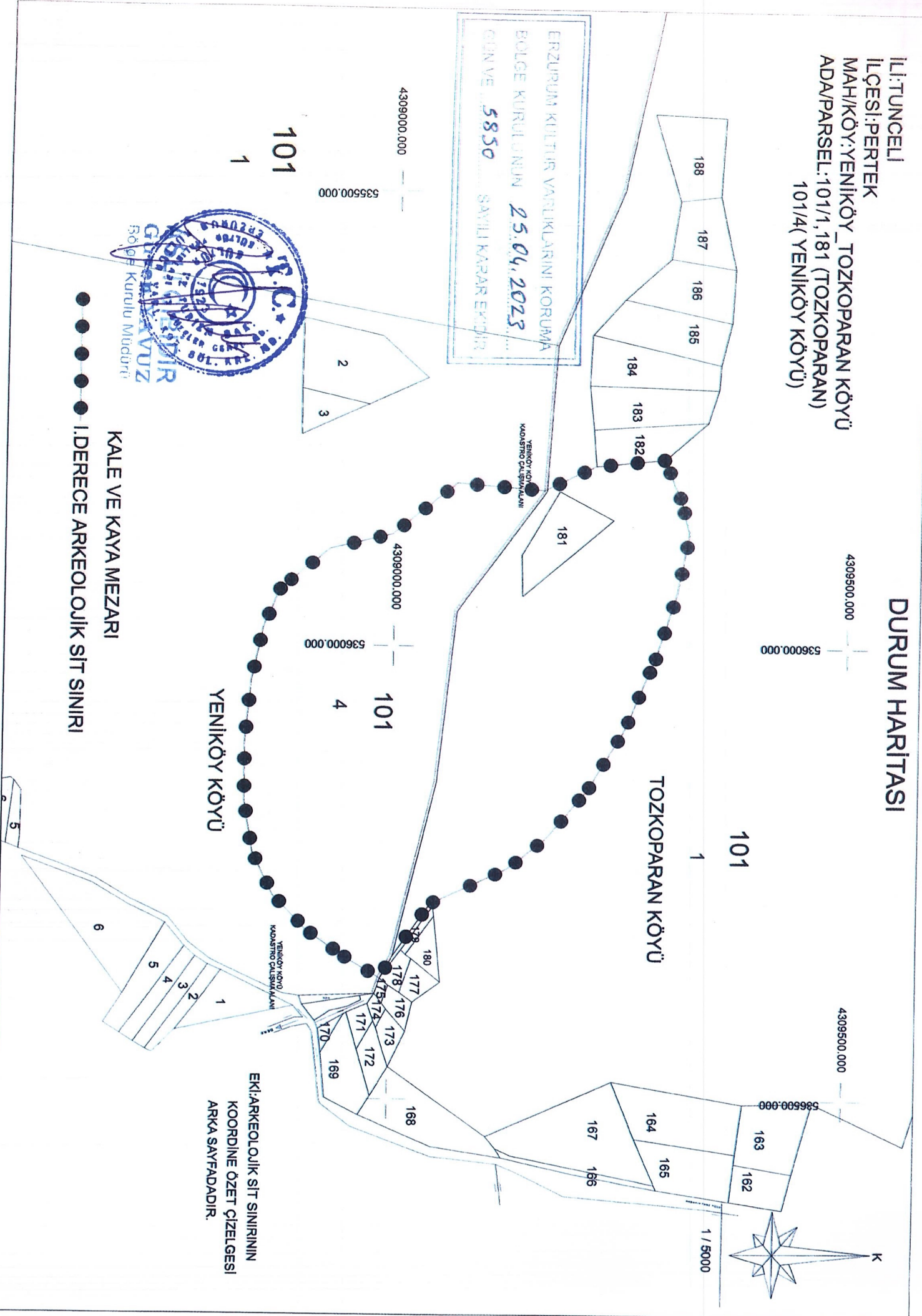
ERZURUM KÜLTÜR VARLIKLARINI KORUMA  
BÖLGE KURULUĞUNUN 25.04.2023  
GÜN VE 5850 SAYILI KARAR EKİDİR



KALE VE KAYA MEZARI

I.DERECE ARKEOLOJİK SİT SINIRI

EKİ:ARKEOLOJİK SİT SINIRININ  
KOORDİNE ÖZET ÇİZELGESİ  
ARKA SAYFADADIR.



ARKEOLOJİK SİT SINIRININ  
ITRF\_39/3.KOORDİNE ÖZET ÇİZELGESİ

Nokta No	Y	X
1	535792.980	4309295.580
2	535836.186	4309313.791
3	535873.852	4309324.216
4	535940.380	4309311.665
5	536013.102	4309288.656
6	536090.411	4309256.054
7	536157.070	4309216.394
8	536208.858	4309172.973
9	536244.439	4309129.331
10	536276.045	4309061.899
11	536283.470	4309044.860
12	536341.310	4309004.170
13	536365.620	4308990.250
14	536342.692	4308951.029
15	536314.672	4308910.143
16	536276.089	4308871.529
17	536228.253	4308847.937
18	536171.719	4308838.194
19	536107.072	4308837.728
20	536039.957	4308843.956
21	535981.079	4308856.274
22	535938.796	4308874.332
23	535893.831	4308928.913
24	535877.117	4308997.721
25	535820.214	4309067.334
26	535827.630	4309163.490
27	535800.750	4309220.230

ARKEOLOJİK SİT SINIRININ  
ED50\_39/6.KOORDİNE ÖZET ÇİZELGESİ

Nokta No	Y	X
1	535800.279	4307746.535
2	535843.468	4307764.739
3	535881.120	4307775.159
4	535947.621	4307762.614
5	536020.314	4307739.614
6	536097.593	4307707.025
7	536164.225	4307667.381
8	536215.994	4307623.976
9	536251.560	4307580.352
10	536283.153	4307512.946
11	536290.576	4307495.914
12	536348.393	4307455.240
13	536372.693	4307441.326
14	536349.774	4307402.120
15	536321.765	4307361.250
16	536283.197	4307322.651
17	536235.380	4307299.069
18	536178.869	4307289.329
19	536114.248	4307288.864
20	536047.159	4307295.089
21	535988.304	4307307.403
22	535946.038	4307325.453
23	535901.090	4307380.013
24	535884.382	4307448.794
25	535827.503	4307518.379
26	535834.915	4307614.497
27	535808.046	4307671.215

ERZURUM KÜLTÜR VARLIKLARINI KORUMA  
BÖLGE KURULUŞUNUN 25.04.2023  
GÜN VE 5850 SAYILI KARAR EKİDİR

