

T.C.
KÜLTÜR VE TURİZM BAKANLIĞI
Erzurum Kültür Varlıklarını Koruma Bölge Kurulu

KARAR

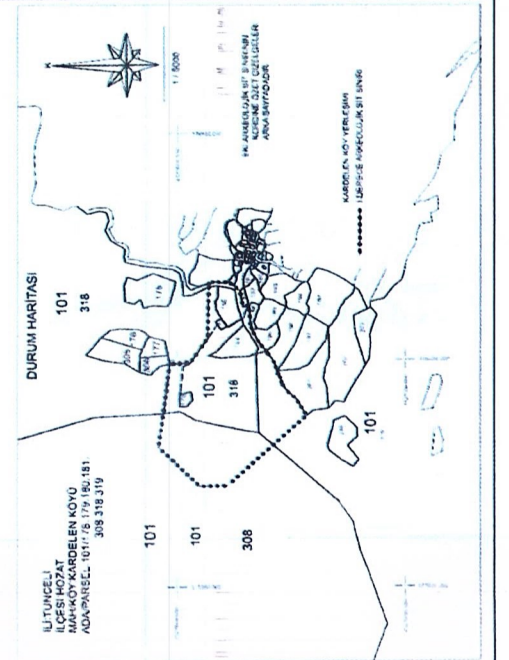
Toplantı Tarihi ve No: 25.04.2023-294
Karar Tarihi ve No : 25.04.2023-5853

Toplantı yeri: ERZURUM

Tunceli İli, Hozat İlçesi, Kardelen Köyü, Köy Tüzel Kişiliğine ait 101 ada, 178, 179 ve 180 parseller, Özel Mülkiyete ait 101 ada, 181 parsel, Maliye Hazinesine ait 101 ada, 308, 318 ve 319 parsel sınırları içerisinde yer alan, herhangi bir arkeolojik sit alanı içerisinde bulunmayan, 2863 sayılı Kanun kapsamında korunması gerekli taşınmaz kültür varlığı olarak tescil kaydı olmayan, arkeolojik yüzey araştırması sonucu tespit edilen Kardelen Köyü Yerleşim Alanının 2863 sayılı Kanun kapsamında değerlendirilmesine ilişkin Kültür Varlıkları ve Müzeler Genel Müdürlüğünün 23.01.2023 tarihli ve E.3411588 sayılı yazısı ve ekleri olan arkeolojik yüzey araştırması sonuç raporları, 2863 sayılı Kanununun 7. maddesi gereği Erzurum Kültür Varlıklarını Koruma Bölge Kurulu Müdürlüğünün 07.02.2023 tarihli ve E.3466982 sayılı yazısı ile ilgili kurumlardan talep edilen kurum görüşleri, Erzurum Kültür Varlıklarını Koruma Bölge Kurulu Müdürlüğünün 15.03.2023 tarihli ve 2012445 sayılı dosya inceleme raporu okundu. Dosyasındaki bilgi belgeler incelendi. Yapılan incelemeler ve görüşmeler sonucunda;

Tunceli İli, Hozat İlçesi, Kardelen Köyü, 101 ada, 178, 179, 180, 181, 308, 318 ve 319 numaralı parsel sınırları içerisinde yer alan Kardelen Köyü Yerleşim Alanının 2863 sayılı Kanununun 6. Maddesinde belirtilen özellikleri taşıması nedeniyle I. Derece Arkeolojik Sit olarak tescil edilmesine, sit sınırlarının karar eki 1/5000 ölçekli krokide işaretlendiği şekliyle belirlenmesine, yine karar eki sit fişinin uygun olduğuna, geçiş dönemi koruma esasları ve kullanma koşullarının Kültür ve Tabiat Varlıklarını Koruma Yüksek Kurulunun 5.11.1999 tarihli ve 658 sayılı ilke kararda belirtildiği şekliyle uygulanmasına, tamamı sit sınırları içerisinde kalan Tunceli İli, Hozat İlçesi, Kardelen Köyü, 101 ada, 178, 179, 180 ve 181 parsel numaralı taşınmazların fen klasörü ve tapu kütüğü beyanlar hanesine "I. Derece Arkeolojik Sit Alanıdır" pafta, fen klasörü ve tapu kütüğü beyanlar hanesine ise "I. Derece Arkeolojik Sit Alanıdır", bir kısmı sit alanında kalan Tunceli İli, Hozat İlçesi, Kardelen Köyü, 101 ada, 308, 318 ve 319 parsel numaralı taşınmazların fen klasörü ve tapu kütüğü beyanlar hanesine "Bir Kısmı I. Derece Arkeolojik Sit Alanıdır" ve pafta, fen klasörü ve tapu kütüğü beyanlar hanesine ise "Bir Kısmı I. Derece Arkeolojik Sit Alanıdır" şerhlerinin ilgili Tapu ve Kadastro Müdürlüklerince 13.03.2012 tarih ve 28232 sayılı Resmi Gazetede yayımlanarak yürürlüğe giren Korunması Gerekli Taşınmaz Kültür Varlıklarının ve Sitlerin Tespit ve Tescili Hakkında Yönetmelik gereği verilmesine ve işlem sonucuna ilişkin bilgi belgelerin Erzurum Kültür Varlıklarını Koruma Bölge Kurulu Müdürlüğüne iletilmesine, belirtilen sit sınırlarının kadastro paftalarına işlenmesi, imar planlarında aynen korunacak sit alanı olarak belirlenmesi ve sit sınırları içerisinde ilgili kurumlar tarafından süresi içinde Koruma Amaçlı İmar Planı hazırlanmasına karar verildi.

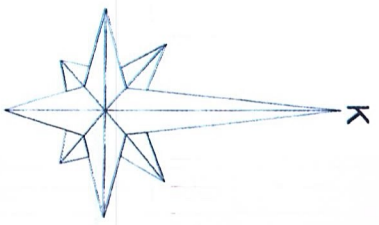
AVRUPA KONSEYİ	DOĞAL VE KÜLTÜREL VARLIKLARI KORUMA ENVANTERİ D.K.V.K.E	SİT	ENVANTER NO:
TÜRKİYE	KÜLTÜR VARLIKLARI VE MÜZELER GENEL MÜDÜRLÜĞÜ		HARİTA NO:
İLİ: TUNCELİ	İLÇESİ: HOZAT	MAHALLE KÖY: KARDELEN	KADASTRO PAFTA : ADA: 101 PARSEL: 178, 179, 180, 181, 308, 318, 319
ADI: KARDELEN KÖYÜ ESKİ YERLEŞİMİ			
GENEL TANIM: Tunceli İli, Hozat İlçesi, Kardelen Köyü, 101 ada, 178, 179, 180, 181, 308, 318 ve 319 parsellerde yer almaktadır. Kardelen Köyü yerleşim alanının batısından başlayan dağın doğu yamacında yer alan eski yerleşim alanında dağınık bir durumda çok sayıda farklı döneme ait seramik parçaları tespit edilmiştir. Bu seramik malzemenin toprak altında olduğu ancak yapılan su kanalı kazıları sonrası yoğun bir biçimde yüzeye çıktığı anlaşılmaktadır. Eski yerleşim alanının batısında bulunan hâkim tepede, buldukları yerden kopma eğilimi gösteren büyük boyutlu kaya kütleleri bulunmaktadır. Söz konusu yerleşim alanı kuzey-güney doğrultuda Kardelen Köyünün üst kısmı boyunca uzanmaktadır. Alanda toprak üzerinde herhangi bir mimari yapı kalıntısı tespit edilememiştir. Ancak kazılar sonucu meydana çıkan yoğun moloz taş malzemenin belirli yapı kalıntılarına işaret ettiği düşünülmektedir. Toprak kesitlerinde yoğun miktarda kültür toprağı görülmektedir. Farklı teknik, malzeme ve süsleme özellikleri gösteren çok sayıda Kalkolitik, Tunç, Demir, Helenistik ve Orta Çağ seramik parçası bulunmaktadır.			
ŞİMDİKİ TEHLİKELER : Kaçak kazılar.			
ŞİMDİKİ DURUM :		KORUMA DERECESESİ: Derece Arkeolojik Sit	
SİT POTANSİYELİ : I.Derece Arkeolojik Sit potansiyeli mevcuttur.		HAZIRLAYANLAR: 23 /09/2022	
ŞİMDİKİ KORUMA : Korumasız.		Dr. Öğr. Üyesi Serkan ERDOĞAN Araştırma Başkanı	
ÖNERİLEN KORUMA : I. Derece Arkeolojik Sit		Ahmet TOPRAK Bakanlık Yetkili Uzmanı	
YAYIN DİZİNİ :		KONTROL EDEN: Günel YAYUZ Bölge Kurulu Müdürü	
GÖZLEMLER:		REVİZYON :	
ERZURUM KÜLTÜR VARLIKLARINI KORUMA BÖLGE KURULU'NUN 25.04.2023..... GÜN VE 5853..... SAYILI KARAR EKİDİR			



İLİ:TUNCELI
İLÇESİ:HOZAT
MAH/KÖY:KARDELEN KÖYÜ
ADA/PARSEL:101/178.179.180.181.
308.318.319

DURUM HARITASI

101
318



1 / 5000

4327500,000
516500,000

ERZURUM KÜLTÜR VARLIKLARINI KORUMA
BÖLGE KURULUNUNUN 25.04.2023
GÜN VE 5853 SAYILI KARAR EKİDİR


101
319

KARDELEN KÖY YERLEŞİMİ
I.DERECE ARKEOLOJİK SİT SINIRI

EKİ:ARKEOLOJİK SİT SINIRININ
KORDİNE ÖZET ÇİZELGELERİ
ARKA SAYFADADIR.

4327000,000
515500,000

4327000,000
516000,000



ARKEOLOJİK SİT SINIRININ ED50_39/3.KOORDİNE ÖZET ÇİZELGESİ

Nokta No	Y	X
1	515991.852	4327518.249
2	515993.783	4327473.131
3	516024.245	4327451.648
4	516047.755	4327433.997
5	516161.393	4327431.797
6	516170.196	4327430.757
7	516173.290	4327418.150
8	516170.538	4327403.154
9	516173.309	4327389.305
10	516164.198	4327377.323
11	516153.103	4327363.595
12	516134.230	4327360.599
13	516117.369	4327356.323
14	516121.441	4327344.614
15	516118.923	4327343.988
16	516088.294	4327341.230
17	516078.921	4327340.624
18	516065.335	4327336.687
19	516048.630	4327327.858
20	516037.047	4327321.009
21	516019.537	4327306.453
22	516002.433	4327293.792
23	515991.856	4327287.305
24	515978.149	4327283.932
25	515976.253	4327283.096
26	515968.259	4327279.587
27	515959.209	4327274.228
28	515950.321	4327272.696
29	515933.280	4327263.143
30	515912.244	4327240.859
31	515874.537	4327217.675
32	515719.469	4327390.409
33	515718.391	4327451.864
34	515804.643	4327542.429
35	515879.341	4327531.793

ERZURUM KÜLTÜR VARLIKLARINI KORUMA
BÖLGE KURULU'NUN 25.04.2023
GÜN VE 5853 SAYILI KARAR EKİDİR

ARKEOLOJİK SİT SINIRININ ED50_39/6.KOORDİNE ÖZET ÇİZELGESİ

Nokta No	Y	X
1	515985.455	4325787.241
2	515987.385	4325742.141
3	516017.836	4325720.668
4	516041.336	4325703.023
5	516154.928	4325700.824
6	516163.728	4325699.785
7	516166.821	4325687.183
8	516164.070	4325672.193
9	516166.840	4325658.349
10	516157.732	4325646.372
11	516146.642	4325632.650
12	516127.777	4325629.654
13	516110.922	4325625.380
14	516114.992	4325613.676
15	516112.476	4325613.050
16	516081.858	4325610.294
17	516072.490	4325609.688
18	516058.909	4325605.752
19	516042.210	4325596.927
20	516030.632	4325590.081
21	516013.129	4325575.530
22	515996.032	4325562.874
23	515985.459	4325556.390
24	515971.758	4325553.018
25	515969.862	4325552.183
26	515961.872	4325548.675
27	515952.825	4325543.319
28	515943.941	4325541.787
29	515926.907	4325532.238
30	515905.879	4325509.963
31	515868.187	4325486.788
32	515713.181	4325659.453
33	515712.103	4325720.883
34	515798.321	4325811.412
35	515872.989	4325800.780

