

T.C.
KÜLTÜR ve TURİZM BAKANLIĞI
KÜTAHYA KÜLTÜR VARLIKLARINI KORUMA BÖLGE KURULU
KARAR

Toplantı Tarihi ve No : 25.05.2023-411
Karar Tarihi ve No : 25.05.2023-7394

43.03/460
Toplantı Yeri
KÜTAHYA

Kütahya ili, Çavdarhisar ilçesi, Hacıkebir köyü sınırları dahilinde bulunan, Hacıkebir Höyük'ün tescil edilmesine ilişkin; faaliyetleri etkilenen kurumlardan kurum görüşlerinin bildirilmesinin istendiği Kütahya Kültür Varlıklarını Koruma Bölge Kurulu Müdürlüğünün 13.03.2023 tarih ve 3569525 sayılı yazısı, alana ilişkin kadaströ haritasının istendiği Kütahya Kültür Varlıklarını Koruma Bölge Kurulu Müdürlüğünün 13.03.2023 tarih ve 3569635 sayılı yazısı, istenen kurum görüşlerinin iletildiği; Karayolları Genel Müdürlüğü, 14. Bölge Müdürlüğünün 17.03.2023 tarih ve 1118024 sayılı yazısı, Devlet Su İşleri Genel Müdürlüğü, 3. Bölge Müdürlüğünün 3246871 sayılı yazısı, Enerji ve Tabii Kaynaklar Bakanlığı, Maden ve Petrol İşleri Genel Müdürlüğünün 21.03.2023 tarih ve 2023138268 sayılı yazısı, Kültür ve Turizm Bakanlığı, Yatırım ve İşletmeler Genel Müdürlüğünün 23.03.2023 tarih ve 3598409 sayılı yazısı, Kütahya Valiliği, Çevre, Şehircilik ve İklim Değişikliği İl Müdürlüğünün 6145784 sayılı yazısı, İller Bankası Anonim Şirketi, Eskişehir Bölge Müdürlüğünün 23.03.2023 tarih ve 10798 sayılı yazısı, Çavdarhisar Belediye Başkanlığının 24.03.2023 tarih ve 103/131 sayılı yazısı, Kütahya İl Özel İdaresi, İmar ve Kentsel İyileştirme Müdürlüğünün 28.03.2023 tarih ve 41259 sayılı yazısı, Kütahya Valiliği, Kadaströ Müdürlüğünün 8264604 sayılı yazısı ile Kütahya Kültür Varlıklarını Koruma Bölge Kurulu Müdürlüğü uzmanlarınca hazırlanan Müdürlük evrakına 22.05.2023 tarih ve 2062097 sayı ile kayıtlı rapor okundu, ekleri ve işlem dosyası incelendi, yapılan görüşmeler sonucunda;

Kütahya ili, Çavdarhisar ilçesi, Hacıkebir köyü sınırları dahilinde bulunan Hacıkebir Höyük'ün, Kütahya Kültür Varlıklarını Koruma Bölge Kurulu Müdürlüğünün 13.03.2023 tarihli uzman raporu doğrultusunda 1. Derece Arkeolojik Sit olarak tescil edilmesine; alana yönelik hazırlanan tescil fişi, 1/25000 ölçekli harita, kadaströ paftası ile parsellere şerh listesinin onaylanmasına ve sit sınırları içerisinde geçiş dönemi koruma esasları ve kullanma koşulları olarak, Kültür Varlıklarını Koruma Yüksek Kurulu'nun 05.11.1999 tarih ve 658 sayılı ilke kararının ilgili maddelerinin geçerli olduğuna, karar verildi.

| | | | |
|----------------|--|-----|--------------|
| AVRUPA KONSEYİ | DOĞAL ve KÜLTÜREL VARLIKLARI KORUMA ENVANTERİ D.K.V.K.E | SİT | ENVANTER NO: |
| TÜRKİYE | KÜLTÜR VARLIKLARI VE MÜZELER GENEL MÜDÜRLÜĞÜ | | HARİTA NO: |

| | | | |
|--------------|---------------------|---------------------------------------|-------------------------------------|
| İLİ: Kütahya | İLÇESİ: Çavdarhisar | MAHALLE,KÖY VEYA MEVKİİ: Hacıkebir | KADASTRO: PAFTA: ADA: PARSEL: |
|--------------|---------------------|---------------------------------------|-------------------------------------|

ADI: Hacıkebir Höyük

GENEL TANIMI: Hacıkebir Höyük, Hacıkebir köyünün yaklaşık 1 km güneybatısında yer almaktadır. Höyük yükseltisi etrafında bol miktarda nitelikli(kulp, dip, ağız vs.) seramik parçasına rastlanmıştır. Bahse konu seramik parçalarına istinaden alanın Roma Döneminde kullanıldığı düşünülmektedir. Höyük ve çevresi tarım arazisi olarak kullanılmakta olup çevresinde sulama kanalları mevcuttur. Alanın sadece tarım arazisi olarak kullanılması höyüğün büyük tahribatlara uğramasını engellemiş olup, alan içerisinde herhangi bir izinsiz kazıya rastlanılmamıştır.

ŞİMDİKİ TEHLİKELER: Kaçak kazı ve doğal tahribata açık

KORUMA DERECESİ: 1. Derece Arkeolojik Sit

ŞİMDİKİ DURUM:

SİT POTANSİYELİ: 1. Derece Arkeolojik Sit

HAZIRLAYANLAR: 22.05.2023

Oğuzhan PEKŞEN
Arkeolog

Yuhus Emre ABKIN
Arkeolog

ŞİMDİKİ KORUMA: Korumasız

KONTROL EDEN:

Mehmet Ali KARAKAYA
Müdür

ÖNERİLEN KORUMA: Jandarma ve Elvanlar mahallesi Muhtarlığı

KURUL KARARLARI NO:

YAYIN DİZİSİ:

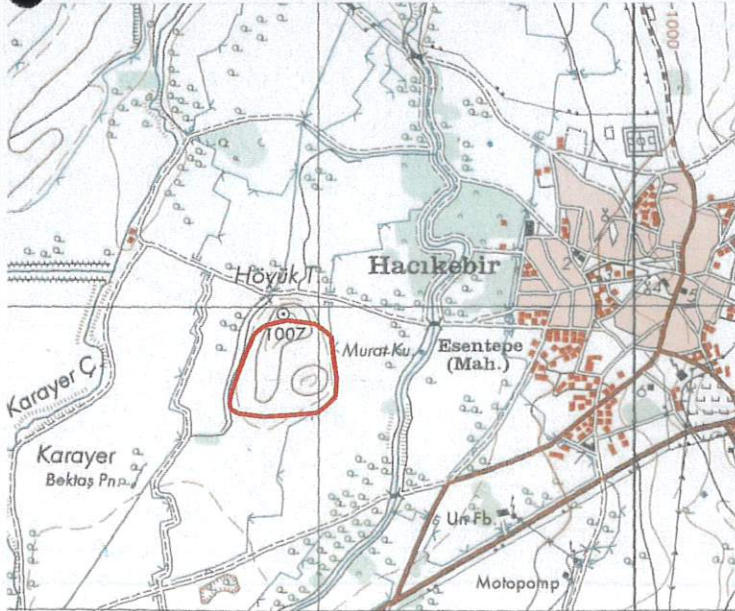
/ / 2023

GÖZLEMLER:

REVİZYON:

KURUL KARARI: 25.05.2025 - 7394

ŞİTALAR, FOTOĞRAFLAR:





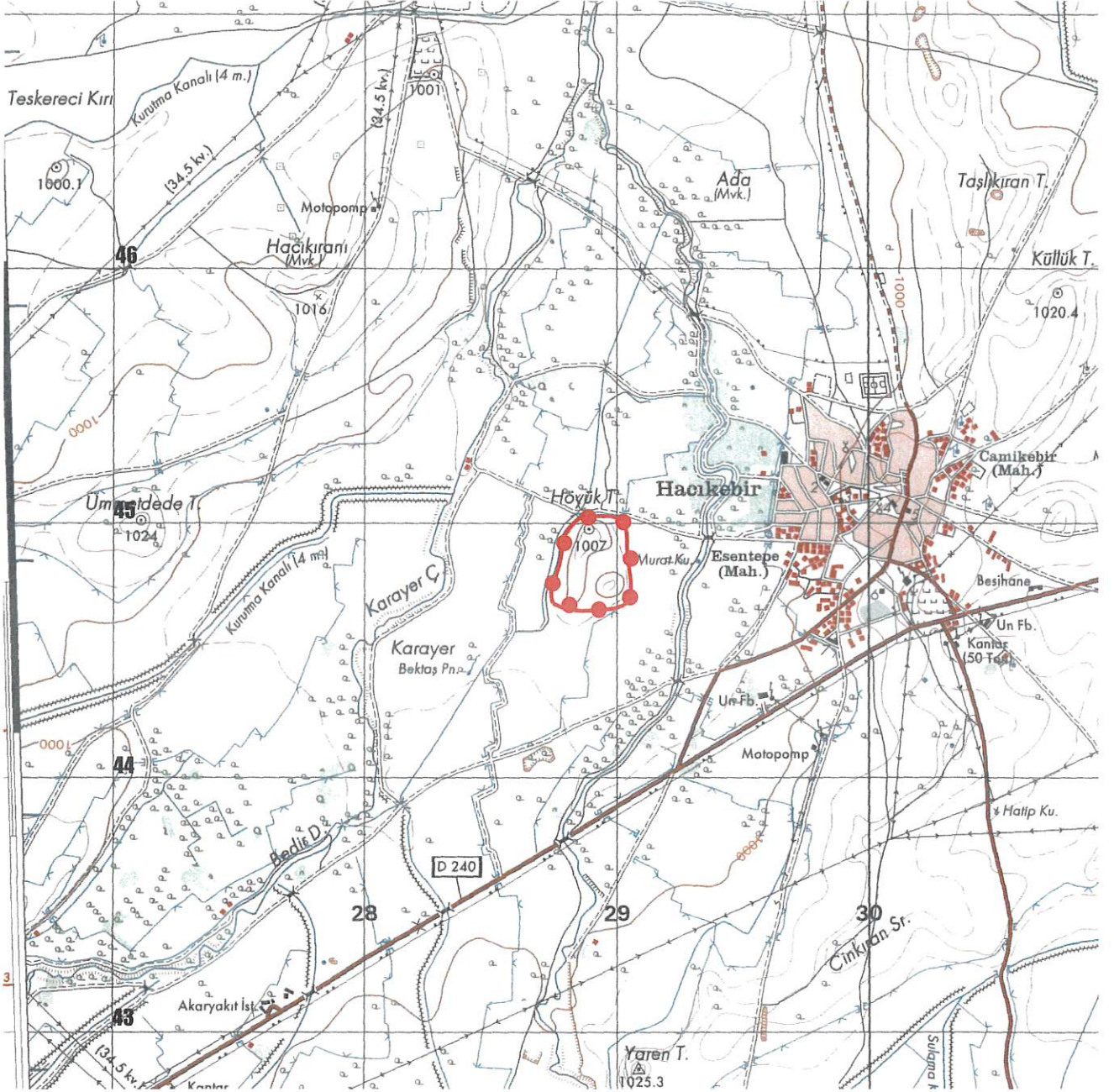
T.C.
KÜLTÜR VE TURİZM BAKANLIĞI
Kütahya Kültür Varlıklarını
Koruma Bölge Kurulu Müdürlüğü

KÜTAHYA KÜLTÜR VARLIKLARINI
KORUMA BÖLGE KURULU'NUN
25.05.2025 TARİH VE 7394
SAYILI KARAR EKİDİR.



KÜTAHYA,ÇAVDARHİSAR İLÇESİ,HACİKEBİR KÖYÜ
HACİKEBİR HÖYÜĞÜ
I.DERECE ARKEOLOJİK SİT

K
1/25000



Pafta Adı: J23D2
Alan:98550.00 m²

—●—●—●—●— : I.Derece Arkeolojik Sit

UTM 6 derecelik dilime esas ED50
datumu koordinat değerleri

| Nokta No | Y | X |
|----------|------------|-------------|
| 1 | 728850.457 | 4345015.640 |
| 2 | 728871.445 | 4345020.363 |
| 3 | 728912.062 | 4345025.233 |
| 4 | 728972.561 | 4345025.740 |
| 5 | 729003.504 | 4345018.710 |
| 6 | 729024.016 | 4345004.274 |
| 7 | 729041.911 | 4344965.599 |
| 8 | 729043.614 | 4344929.408 |
| 9 | 729042.801 | 4344900.291 |
| 10 | 729052.153 | 4344821.966 |
| 11 | 729059.764 | 4344754.120 |
| 12 | 729057.828 | 4344719.592 |
| 13 | 729055.892 | 4344700.232 |
| 14 | 729031.692 | 4344675.064 |
| 15 | 728993.648 | 4344661.807 |
| 16 | 728937.760 | 4344654.900 |
| 17 | 728859.534 | 4344652.011 |
| 18 | 728804.705 | 4344651.980 |
| 19 | 728775.087 | 4344668.471 |
| 20 | 728746.227 | 4344681.932 |
| 21 | 728739.443 | 4344704.362 |
| 22 | 728738.588 | 4344729.708 |
| 23 | 728772.760 | 4344838.373 |
| 24 | 728780.392 | 4344878.920 |
| 25 | 728780.505 | 4344911.641 |
| 26 | 728790.432 | 4344943.170 |
| 27 | 728804.199 | 4344968.254 |
| 28 | 728819.675 | 4344997.434 |
| 29 | 728835.704 | 4345005.082 |

UTM 3 derecelik dilime esas ED50
datumu koordinat değerleri

| Nokta No | Y | X |
|----------|------------|-------------|
| 1 | 469854.614 | 4343461.999 |
| 2 | 469875.742 | 4343466.023 |
| 3 | 469916.488 | 4343469.544 |
| 4 | 469977.356 | 4343468.035 |
| 5 | 470008.042 | 4343459.987 |
| 6 | 470027.661 | 4343444.895 |
| 7 | 470044.261 | 4343405.658 |
| 8 | 470044.764 | 4343369.409 |
| 9 | 470042.988 | 4343340.372 |
| 10 | 470049.740 | 4343261.799 |
| 11 | 470055.429 | 4343203.746 |
| 12 | 470052.021 | 4343159.317 |
| 13 | 470049.445 | 4343140.036 |
| 14 | 470024.431 | 4343115.689 |
| 15 | 469965.978 | 4343103.702 |
| 16 | 469929.206 | 4343098.650 |
| 17 | 469852.045 | 4343098.341 |
| 18 | 469797.057 | 4343106.133 |
| 19 | 469767.809 | 4343117.596 |
| 20 | 469739.417 | 4343132.003 |
| 21 | 469733.381 | 4343154.639 |
| 22 | 469733.365 | 4343179.994 |
| 23 | 469771.109 | 4343287.443 |
| 24 | 469780.667 | 4343327.686 |
| 25 | 469781.673 | 4343360.384 |
| 26 | 469792.237 | 4343391.573 |
| 27 | 469806.825 | 4343416.222 |
| 28 | 469822.922 | 4343434.834 |
| 29 | 469839.523 | 4343451.938 |

T.C
KÜLTÜR VE TURİZM BAKANLIĞI
Kütahya Kültür Varlıklarını
Koruma Bölge Kurulu Müdürlüğü
KÜTAHYA
KÜLTÜR VARLIKLARINI KORUMA
BÖLGE KURULU'NUN
25/05/2023 TARİH VE 7394
SAYILI KARAR EKİDİR



KÜTAHYA,ÇAVDARHİSAR İLÇESİ,HACİKEBİR KÖYÜ
HACİKEBİR HÖYÜĞÜ
I.DERECE ARKEOLOJİK SİT

Alan:98550.00 m²

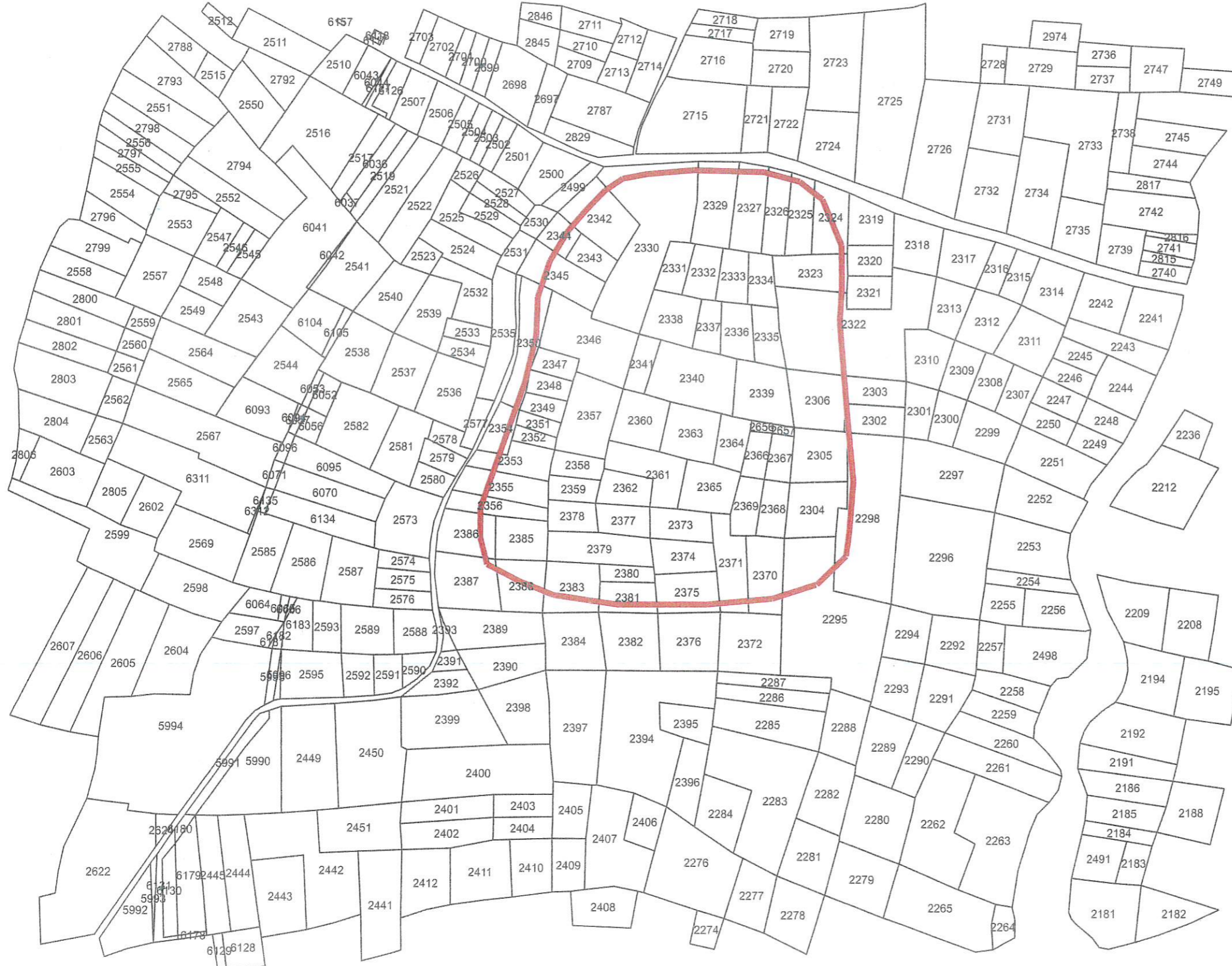
: I.Derece Arkeolojik Sit

UTM 3 derecelik dilime esas ED50
datumu koordinat değerleri

| Nokta No | Y | X |
|----------|------------|-------------|
| 1 | 469854.614 | 4343461.999 |
| 2 | 469875.742 | 4343466.023 |
| 3 | 469916.488 | 4343469.544 |
| 4 | 469977.356 | 4343468.035 |
| 5 | 470008.042 | 4343459.987 |
| 6 | 470027.661 | 4343444.895 |
| 7 | 470044.261 | 4343405.658 |
| 8 | 470044.764 | 4343369.439 |
| 9 | 470042.988 | 4343340.372 |
| 10 | 470049.740 | 4343261.799 |
| 11 | 470055.429 | 4343203.746 |
| 12 | 470052.021 | 4343159.317 |
| 13 | 470049.445 | 4343140.036 |
| 14 | 470024.431 | 4343115.689 |
| 15 | 469985.978 | 4343103.702 |
| 16 | 469929.906 | 4343098.650 |
| 17 | 469852.045 | 4343098.341 |
| 18 | 469797.057 | 4343106.133 |
| 19 | 469767.809 | 4343117.596 |
| 20 | 469739.417 | 4343132.003 |
| 21 | 469733.381 | 4343154.639 |
| 22 | 469733.365 | 4343179.994 |
| 23 | 469771.109 | 4343287.443 |
| 24 | 469780.667 | 4343327.686 |
| 25 | 469781.673 | 4343360.384 |
| 26 | 469792.237 | 4343391.573 |
| 27 | 469806.825 | 4343416.222 |
| 28 | 469822.922 | 4343434.834 |
| 29 | 469839.523 | 4343451.938 |

T.C
KÜLTÜR VE TURİZM BAKANLIĞI
Kütahya Kültür Varlıklarını
Koruma Bölge Kurulu Müdürlüğü

KÜTAHYA
KÜLTÜR VARLIKLARINI KORUMA
BÖLGE KURULU'NUN
25/05/2023 TARİH VE 7394
SAYILI KARAR EKİDİR



KÜTAHYA KÜLTÜR VARLIKLARINI KORUMA BÖLGE KURULU'NUN 25/05/2023 TARİH VE 7394 SAYILI KARARI İLE TESCİLLENEN I.DERECE ARKEOLOJİK SİT İÇERİSİNDE KALAN PARSELLERİN LİSTESİ

| SIRA NO | İLİ | İLÇESİ | KÖYÜ | PAFTA | ADA | PARSEL | PARSELİN ŞERH KONULACAK KISMI |
|---------|---------|-------------|-----------|-------|-----|--------|-------------------------------|
| 1 | Kütahya | Çavdarhisar | Hacıkebir | - | - | 2331 | Tamamı |
| 2 | Kütahya | Çavdarhisar | Hacıkebir | - | - | 2332 | Tamamı |
| 3 | Kütahya | Çavdarhisar | Hacıkebir | - | - | 2333 | Tamamı |
| 4 | Kütahya | Çavdarhisar | Hacıkebir | - | - | 2334 | Tamamı |
| 5 | Kütahya | Çavdarhisar | Hacıkebir | - | - | 2323 | Büyük Bir Kısım |
| 6 | Kütahya | Çavdarhisar | Hacıkebir | - | - | 2322 | Bir Kısım |
| 7 | Kütahya | Çavdarhisar | Hacıkebir | - | - | 2345 | Büyük Bir Kısım |
| 8 | Kütahya | Çavdarhisar | Hacıkebir | - | - | 2343 | Tamamı |
| 9 | Kütahya | Çavdarhisar | Hacıkebir | - | - | 2346 | Tamamı |
| 10 | Kütahya | Çavdarhisar | Hacıkebir | - | - | 2350 | Bir Kısım |
| 11 | Kütahya | Çavdarhisar | Hacıkebir | - | - | 2347 | Tamamı |
| 12 | Kütahya | Çavdarhisar | Hacıkebir | - | - | 2348 | Tamamı |
| 13 | Kütahya | Çavdarhisar | Hacıkebir | - | - | 2349 | Tamamı |
| 14 | Kütahya | Çavdarhisar | Hacıkebir | - | - | 2351 | Tamamı |
| 15 | Kütahya | Çavdarhisar | Hacıkebir | - | - | 2352 | Tamamı |
| 16 | Kütahya | Çavdarhisar | Hacıkebir | - | - | 2354 | Bir Kısım |
| 17 | Kütahya | Çavdarhisar | Hacıkebir | - | - | 2353 | Büyük Bir Kısım |
| 18 | Kütahya | Çavdarhisar | Hacıkebir | - | - | 2355 | Büyük Bir Kısım |
| 19 | Kütahya | Çavdarhisar | Hacıkebir | - | - | 2356 | Büyük Bir Kısım |
| 20 | Kütahya | Çavdarhisar | Hacıkebir | - | - | 2386 | Bir Kısım |
| 21 | Kütahya | Çavdarhisar | Hacıkebir | - | - | 2385 | Tamamı |
| 22 | Kütahya | Çavdarhisar | Hacıkebir | - | - | 2387 | Bir Kısım |
| 23 | Kütahya | Çavdarhisar | Hacıkebir | - | - | 2388 | Bir Kısım |
| 24 | Kütahya | Çavdarhisar | Hacıkebir | - | - | 2383 | Büyük Bir Kısım |
| 25 | Kütahya | Çavdarhisar | Hacıkebir | - | - | 2381 | Büyük Bir Kısım |
| 26 | Kütahya | Çavdarhisar | Hacıkebir | - | - | 2375 | Büyük Bir Kısım |
| 27 | Kütahya | Çavdarhisar | Hacıkebir | - | - | 2371 | Büyük Bir Kısım |
| 28 | Kütahya | Çavdarhisar | Hacıkebir | - | - | 2370 | Büyük Bir Kısım |
| 29 | Kütahya | Çavdarhisar | Hacıkebir | - | - | 2295 | Bir Kısım |
| 30 | Kütahya | Çavdarhisar | Hacıkebir | - | - | 2298 | Bir Kısım |
| 31 | Kütahya | Çavdarhisar | Hacıkebir | - | - | 2302 | Bir Kısım |

T.C.
KÜLTÜR VE TURİZM BAKANLIĞI
Kütahya Kültür Varlıklarını
Koruma Bölge Kurulu Müdürlüğü

KÜTAHYA
KÜLTÜR VARLIKLARINI KORUMA
BÖLGE KURULU'NUN
25/05/2023 TARİH VE 7394
SAYILI KARAR EKİDİR



KÜTAHYA KÜLTÜR VARLIKLARINI KORUMA BÖLGE KURULU'NUN 25/05/2023 TARİH VE 7394 SAYILI KARARI İLE TESCİLLENEN I.DERECE ARKEOLOJİK SİT İÇERİSİNDE KALAN PARSELLERİN LİSTES

| | | | | | | | |
|----|---------|-------------|-----------|---|---|------|-----------------|
| 32 | Kütahya | Çavdarhisar | Hacıkebir | - | - | 2341 | Tamamı |
| 33 | Kütahya | Çavdarhisar | Hacıkebir | - | - | 2340 | Tamamı |
| 34 | Kütahya | Çavdarhisar | Hacıkebir | - | - | 2338 | Tamamı |
| 35 | Kütahya | Çavdarhisar | Hacıkebir | - | - | 2337 | Tamamı |
| 36 | Kütahya | Çavdarhisar | Hacıkebir | - | - | 2336 | Tamamı |
| 37 | Kütahya | Çavdarhisar | Hacıkebir | - | - | 2335 | Tamamı |
| 38 | Kütahya | Çavdarhisar | Hacıkebir | - | - | 2339 | Tamamı |
| 39 | Kütahya | Çavdarhisar | Hacıkebir | - | - | 2306 | Tamamı |
| 40 | Kütahya | Çavdarhisar | Hacıkebir | - | - | 2357 | Tamamı |
| 41 | Kütahya | Çavdarhisar | Hacıkebir | - | - | 2360 | Tamamı |
| 42 | Kütahya | Çavdarhisar | Hacıkebir | - | - | 2363 | Tamamı |
| 43 | Kütahya | Çavdarhisar | Hacıkebir | - | - | 2364 | Tamamı |
| 44 | Kütahya | Çavdarhisar | Hacıkebir | - | - | 2656 | Tamamı |
| 45 | Kütahya | Çavdarhisar | Hacıkebir | - | - | 2657 | Tamamı |
| 46 | Kütahya | Çavdarhisar | Hacıkebir | - | - | 2366 | Tamamı |
| 47 | Kütahya | Çavdarhisar | Hacıkebir | - | - | 2367 | Tamamı |
| 48 | Kütahya | Çavdarhisar | Hacıkebir | - | - | 2305 | Tamamı |
| 49 | Kütahya | Çavdarhisar | Hacıkebir | - | - | 2358 | Tamamı |
| 50 | Kütahya | Çavdarhisar | Hacıkebir | - | - | 2359 | Tamamı |
| 51 | Kütahya | Çavdarhisar | Hacıkebir | - | - | 2378 | Tamamı |
| 52 | Kütahya | Çavdarhisar | Hacıkebir | - | - | 2377 | Tamamı |
| 53 | Kütahya | Çavdarhisar | Hacıkebir | - | - | 2379 | Tamamı |
| 54 | Kütahya | Çavdarhisar | Hacıkebir | - | - | 2380 | Tamamı |
| 55 | Kütahya | Çavdarhisar | Hacıkebir | - | - | 2361 | Tamamı |
| 56 | Kütahya | Çavdarhisar | Hacıkebir | - | - | 2362 | Tamamı |
| 57 | Kütahya | Çavdarhisar | Hacıkebir | - | - | 2365 | Tamamı |
| 58 | Kütahya | Çavdarhisar | Hacıkebir | - | - | 2369 | Tamamı |
| 59 | Kütahya | Çavdarhisar | Hacıkebir | - | - | 2368 | Tamamı |
| 60 | Kütahya | Çavdarhisar | Hacıkebir | - | - | 2304 | Tamamı |
| 61 | Kütahya | Çavdarhisar | Hacıkebir | - | - | 2373 | Tamamı |
| 62 | Kütahya | Çavdarhisar | Hacıkebir | - | - | 2374 | Tamamı |
| 63 | Kütahya | Çavdarhisar | Hacıkebir | - | - | 2330 | Büyük Bir Kısım |
| 64 | Kütahya | Çavdarhisar | Hacıkebir | - | - | 2344 | Bir Kısım |
| 65 | Kütahya | Çavdarhisar | Hacıkebir | - | - | 2342 | Büyük Bir Kısım |
| 66 | Kütahya | Çavdarhisar | Hacıkebir | - | - | 2329 | Büyük Bir Kısım |
| 67 | Kütahya | Çavdarhisar | Hacıkebir | - | - | 2327 | Büyük Bir Kısım |
| 68 | Kütahya | Çavdarhisar | Hacıkebir | - | - | 2326 | Büyük Bir Kısım |
| 69 | Kütahya | Çavdarhisar | Hacıkebir | - | - | 2325 | Büyük Bir Kısım |
| 70 | Kütahya | Çavdarhisar | Hacıkebir | - | - | 2324 | Büyük Bir Kısım |

T.C.
KÜLTÜR VE TURİZM BAKANLIĞI
Kütahya Kültür Varlıklarını
Koruma Bölge Kurulu Müdürlüğü

KÜTAHYA
KÜLTÜR VARLIKLARINI KORUMA
BÖLGE KURULU'NUN
25/05/2023 TARİH VE 7394
SAYILI KARAR EKİDİR

