

T.C.
KÜLTÜR VE TURİZM BAKANLIĞI
ANTALYA KÜLTÜR VARLIKLARINI KORUMA BÖLGE KURULU
KARAR

Toplantı Tarihi ve No.:11.05.2023/428
Karar Tarihi ve No. :11.05.2023/15977

Toplantı Yeri
ANTALYA

Antalya İli, Korkuteli İlçesi, Karataş Mahallesinde, hazine mülkiyetindeki, 146 ada 1 parselin satış talebi kapsamında alanda yapılan incelemelerde tespit edilen kültür varlıklarının tesciline ilişkin Antalya Kültür Varlıklarını Koruma Bölge Kurulu Müdürlüğünün 23.03.2023 tarih ve E-3606672 sayılı yazısı, Antalya Büyükşehir Belediye Başkanlığının 27.03.2023 tarih ve E-260574 sayılı yazısı, Antalya Çevre, Şehircilik ve İklim Değişikliği İl Müdürlüğünün 27.03.2023 tarih ve E-6064704 sayılı yazısı, Korkuteli Milli Emlak Şefliğinin 28.03.2023 tarih ve E-6067533 sayılı yazısı, Korkuteli Belediye Başkanlığının 05.04.2023 tarih ve E-2418 sayılı yazısı, Antalya Su ve Atıksu İdaresi Genel Müdürlüğü Çevre Koruma ve Kontrol Dairesi Başkanlığının 17.04.2023 tarih ve E-119080 sayılı yazısı, Antalya Kültür Varlıklarını Koruma Bölge Kurulu Müdürlüğünün 08.05.2023 tarih ve 2038077 kayıt numaralı uzman raporu okundu, ekleri ve dosyası incelendi, yapılan görüşmeler sonucunda;

Antalya İli, Korkuteli İlçesi, Karataş Mahallesinde, hazine mülkiyetindeki, 146 ada 1 parselin satış talebi kapsamında alanda yapılan incelemelerde tespit edilen mezarlar, antik taş ocağı, kaya sığınağının bulunduğu antik yerleşim alanının 2863 sayılı Yasanın 3. ve 6. maddelerinde tanımlanan nitelikleri taşıdığı, konuya ilişkin aynı yasanın 7. maddesi ile Korunması Gerekli Taşınmaz Kültür Varlıklarının ve Sitlerin Tespit ve Tescili Hakkında Yönetmeliğinin 6. maddesi gereği ilgili Kurum görüşlerinin Kurul Müdürlüğüne istendiği,

Antalya Büyükşehir Belediye Başkanlığı İmar ve Şehircilik Dairesi Başkanlığı, Antalya Su ve Atıksu İdaresi Genel Müdürlüğü, Antalya Çevre, Şehircilik ve İklim Değişikliği İl Müdürlüğü, Korkuteli Belediye Başkanlığı, Milli Emlak Şefliğinin tescile yönelik olumsuz görüşlerinin olmadığına Kurulumuza sunulan bilgi ve belgelerden anlaşıldığına,

Buna göre, Korkuteli İlçesi, Karataş Mahallesinde, hazine mülkiyetindeki, 146 ada 1 parselde tespit edilen antik yerleşim alanının I. Derece Arkeolojik Sit Alanı olarak tescil edilmesine, sit sınırının kararımız eki 1/1000 ölçekli haritada belirlendiği şekilde düzenlenmesine, sit alanı içerisinde tamamen ya da kısmen kalan taşınmazların ilgili Kadastro Müdürlüğüne Kurul Müdürlüğüne bildirilmesine, bu işlem sonrasında taşınmazların tapu kayıtlarına tamamen ya da kısmen kaldığına dair ilgili şerhlerin konulmasının sağlanmasına,

2863 sayılı yasanın 17. maddesi gereği bu alanda her ölçekteki plan uygulamasının durdurulmasına, I. Derece Arkeolojik Sit Alanı sınırının 05.11.1999 tarih ve 658 sayılı ilke kararı gereği "Aynen korunacak I. Derece Arkeolojik Sit Alanı" olarak planlara işlenmesine ve ilgili Meclis kararıyla birlikte Kurulumuza iletilmesine, ayrıca Koruma Amaçlı İmar Planının hazırlatılarak Kurulumuza sunulmasına,



./..

T.C.
KÜLTÜR VE TURİZM BAKANLIĞI
ANTALYA KÜLTÜR VARLIKLARINI KORUMA BÖLGE KURULU
KARAR

Toplantı Tarihi ve No.:11.05.2023/428
Karar Tarihi ve No. :11.05.2023/15977

Toplantı Yeri
ANTALYA

-2-

Sit alanında Koruma Yüksek Kurulunun Arkeolojik Sit Alanlarına ilişkin ilke kararlarının geçerli olduğuna, ilgili Kurumlarca kaçak kazıların önlenmesi, can ve mal güvenliği açısından gerekli tedbirlerin alınmasına karar verildi.



BAŞKAN
Prof.Dr. Osman ERAVŞAR
İMZA

BAŞKAN YARDIMCISI
Prof.Dr. H.Sabri ALANYALI
İMZA

Üye
Mesut BAYAT
İMZA

Üye
İlhan KAYMAZ
İMZA

Üye
İbrahim ÖNER
İMZA

Üye
Belgin ŞAHİN
İMZA

Üye
Bekir Cenap ALTIPARMAK
İMZA

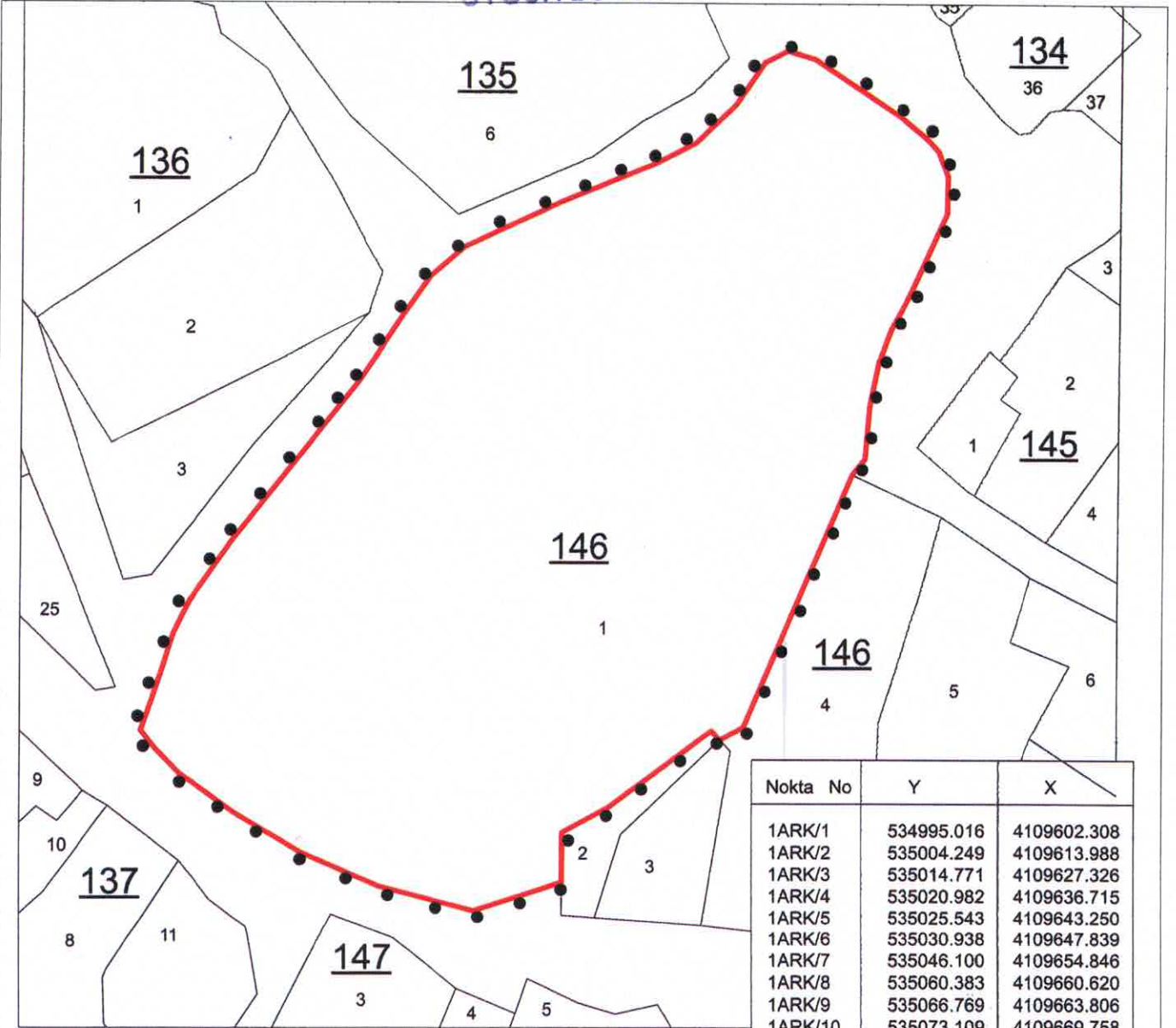
Üye
Serkan ÖZDEMİR
Ant.Büyükşehir Bld.Tem.
İMZA

Üye
Ayşe Nur ÜNVER
Korkuteli Bld. Tem.
İMZA

Üye
Tahir AKSEKİLİ
Ant.Elmalı Müze Md.V.
İMZA

Üye

UYGUN BULUNDU









Nokta No	Y	X
1ARK/1	534995.016	4109602.308
1ARK/2	535004.249	4109613.988
1ARK/3	535014.771	4109627.326
1ARK/4	535020.982	4109636.715
1ARK/5	535025.543	4109643.250
1ARK/6	535030.938	4109647.839
1ARK/7	535046.100	4109654.846
1ARK/8	535060.383	4109660.620
1ARK/9	535066.769	4109663.806
1ARK/10	535073.109	4109669.758
1ARK/11	535077.503	4109676.126
1ARK/12	535081.007	4109677.906
1ARK/13	535085.290	4109676.627
1ARK/14	535098.739	4109667.955
1ARK/15	535102.643	4109664.824
1ARK/16	535104.645	4109662.710
1ARK/17	535106.119	4109658.956
1ARK/18	535106.036	4109653.227
1ARK/19	535100.307	4109640.602
1ARK/20	535097.470	4109635.396
1ARK/21	535095.601	4109630.457
1ARK/22	535094.199	4109623.449
1ARK/23	535093.520	4109615.308
1ARK/24	535091.531	4109612.789
1ARK/25	535074.813	4109573.591
1ARK/26	535071.202	4109571.599
1ARK/27	535069.906	4109573.030
1ARK/28	535053.985	4109561.083
1ARK/29	535046.694	4109557.071
1ARK/30	535046.644	4109549.216
1ARK/31	535032.947	4109544.755
1ARK/32	535018.064	4109548.588
1ARK/33	535006.095	4109553.891
1ARK/34	534995.699	4109560.082
1ARK/35	534987.023	4109566.255
1ARK/36	534983.280	4109570.077
1ARK/37	534981.055	4109572.913
1ARK/38	534983.419	4109579.754
1ARK/39	534986.061	4109588.042
1ARK/40	534988.536	4109593.131

ANTALYA İLİ, KORKUTELİ İLÇESİ, KARATAŞ MAH.

●●●●● I. DERECE ARKEOLOJİK SİT SINIRI
PAFTA NO: N24-C-13-C-2-D
U.T.M. 3 DATUM: ED50 D.O.M.: 30
ÖLÇEK: 1/1000


Burcu SERT
Tekniker

KÜLTÜR VE TURİZM BAKANLIĞI
ANTALYA K.V.K. Bölge Kurulunun
15.05.2023 tarih ve 15977 sayılı kararıdır.

Başkan

Başkan

Üye

Üye

Üye

Üye



Bölge Kurulu Müdürü



Bölge Kurulu Müdürü