



T.C.

KÜLTÜR VE TURİZM BAKANLIĞI
İZMİR 2 NUMARALI KÜLTÜR VARLIKLARINI KORUMA BÖLGE KURULU
KARAR

TOPLANTI TARİHİ VE NO : 25.04.2023-665

45.07/56

KARAR TARİHİ VE NO : 25.04.2023-17972

Toplantı Yeri
İZMİR

Manisa ili, Salihli İlçesi, Yeşilova Mahallesinde bulunan alanın 1. (birinci) derece Arkeolojik sit ve çevresinin korunma alanı olarak belirlendiği İzmir 2 Numaralı Kültür ve Tabiat Varlıklarını Koruma Kurulunun 16.10.1996 tarihli ve 6166 sayılı kararı eki sit paftasına yönelik Kültür Varlıkları ve Müzeler Genel Müdürlüğünün 07.03.2014 tarihli ve 47392 sayılı yazısı gereği TUES çalışması kapsamında sayısallaştırma programı dahilinde sit paftasının yeniden düzenlenmesi gerektiğine ilişkin Kurul Müdürlüğü uzmanlarınca hazırlanan 25.04.2023 tarihli ve 2017811 sayı ile kayıtlı rapor okundu, ekleri incelendi, yapılan görüşmeler sonunda;

Manisa ili, Salihli İlçesi, Yeşilova Mahallesinde bulunan alanın İzmir 2 Numaralı Kültür ve Tabiat Varlıklarını Koruma Kurulunun 16.10.1996 tarihli ve 6166 sayılı kararı ile belirlenen 1. (birinci) derece Arkeolojik sit ve korunma alanına ilişkin olarak sit sınırlarının sayısallaştırıldığı ve korunma alanın iptal edilerek 3. (üçüncü) derece Arkeolojik sit olarak belirlendiği kararımız eki 1/5000 ölçekli harita ve koordinat listesinin geçerli olduğuna, sit sınırlarına yönelik düzenlenecek tescil fişlerinin hazırlanarak değerlendirilmek üzere Kurulumuza iletilmesine karar verildi.

İZMİR İLİ, KEMALPAŞA İLÇESİ, VIŞNELİ-CUMALI MAHALLELERİ

190/25

103/3

192/4

194/1

103/4

103/1

194/2

103/5

103/6

192/5





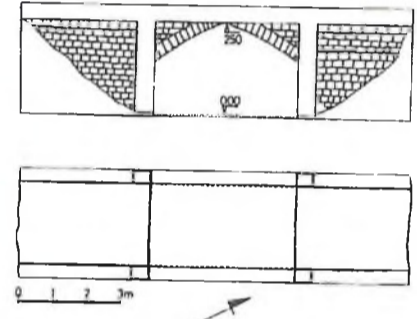
KORUNMA ALANI KÖŞE NOKTA KOORDİNATLARIDIR.

Nokta No	Y	X
N1	536340.163	4242934.877
N2	536362.942	4242921.319
N3	536344.632	4242887.214
N4	536321.272	4242898.518

GRS ITRF96-UTM 3 DERECELİK DİLİM KOORDİNATLARINDADIR

 KORUNMASI GEREKLİ TAŞINMAZ KÜLTÜR VARLIĞI (KÖPRÜ)

 KORUNMASI GEREKLİ TAŞINMAZ KÜLTÜR VARLIĞI (KÖPRÜ) KORUNMA ALANI SINIRI

AVRUPA KONSEYİ	Doğal Ve Kültürel Varlıkları Koruma Envanteri D.K.C.K.E		KÜLTÜR VARLIĞI	Envanter No: 35.09/1491	
TÜRKİYE	Kültür Varlıkları ve Müzeler Genel Müdürlüğü		Harita No:		
İli: İZMİR	İlçesi: KEMALPAŞA	Mahalle Köy: VIŞNELİ CUMALI		KORUMA DERECESİ	1.Grup Yapı
Sokak:	Pafta: Ada : 194-190	Parsel : 1-25	103-102		1-1
Adı: Köprü	Yaptıran: -	Yapan: -	Mimari Çağı: 15-16. Yüzyıl		
	Yapım Tarihi: -	Kitabe: Yok	Vakfiye:-		
Genel Tanım: Kemalpaşa'dan Torbalı'ya giden yol üzerinde, halen kullanılan karayolunda yer alan tarihi köprüdür.					
Koruma Durumu	A İyi B Orta C Fena	Taşıyıcı	A Dış Yapı B C	A Üst Yapı B C	A İç Yapı B C
			A Süsleme Elemanları B C	A Rutubet B C	A Yok B İzi Var C Önemli
Vaziyet planı:			Fotoğraf :		
					
					
					
Gözlemler:					
Bugünkü Sahibi:					Bakımından sorumlu olması gereken kuruluş: Karayolları Genel Müdürlüğü - Belediye
Yapılan Onarımlar:					
Ayrıntılı Tanım: Köprü kırma taş malzemeden yapılmış olup, tek gözlü, hafif basık ve sivri kemerlidir. Yapımında kullanılan malzemesi ve formu sebebiyle 15.-16. yüzyıla tarihlenmektedir. Üzengi noktalarına kadar üçgen şeklinde yapılan kemer, orta yerde sivri kemer şeklinde sona ermektedir. Kitabesi yoktur. Beton ayaklar konularak ve üzeri beton ile kaplanarak işlevsiz hale getirilmiştir.	Teknik bilgiler:	Su	Elektrik	Isıtma	Kanalizasyon
	Orijinal Kullanımı: Köprü				
	Bugünkü Kullanımı: -				
	Önerilen Kullanımı: Köprü				
	Hazırlayanlar: Özlem GÜNDAY KOPARAL	Arkeolog	25.04.2023		İMZA
Dr. Elif MUTLU KILIÇ	Kültür ve Turizm Uzmanı	İMZA		Şehir Plancısı	
Kontrol Eden: Deniz DURDU	Müdür	İMZA			
Kaynakça: ÇAĞLITÜTÜNCİGİL Ersel, (1999), "Kemalpaşa ve Çevresindeki Türk-İslâm Eserleri II (Hamamlar-Çesmeler-Köprüler ve Bazı Mezartaşları)", Kemalpaşa Kültür ve Çevre Sempozyumu 3-5 Haziran 1999 Kemalpaşa-İzmir-Bildiriler, İzmir, ss.193-230.	Ekler:				
	Rapor:	X			
	Fotoğraf:	X			
	Rölöve Proje:				
	Restorasyon /Tadilat projesi:				
	Halihazır Harita:				
	Kadastral durum:	X			
	Kroki:				
	Kitabe:				
	Vakfiye :				
	Kurul Onayı :				
	Revizyon:				
	Kurul Kararları:				