

T.C.  
**KÜLTÜR VE TURİZM BAKANLIĞI**  
ADANA KÜLTÜR VARLIKLARINI KORUMA BÖLGE KURULU

KARAR

TOPLANTI TARİHİ VE NO: 25.01.2023- 511  
KARAR TARİHİ VE NO : 25.01.2023-15795

TOPLANTI YERİ  
ADANA

Mersin ili, Silifke ilçesi, Çaltıbozkır Mahallesi sınırları içindeki mülkiyeti maliye hazinesine ait 106 ada 1 nolu orman parseli ile tapulama harici alanda tespit edilen alanın 1. Derece Arkeolojik Sit Alanı olarak tescil edilmesi talebine ilişkin; Mersin Valiliği İl Kültür ve Turizm Müdürlüğü'nün 13.10.2022 tarihli ve 3025123 sayılı yazısı ve eki Silifke Müze Müdürlüğü uzmanlarınca düzenlenen 12.10.2022 tarihli ve 2022/758-1656548 sayılı rapor, Adana Kültür Varlıklarını Koruma Bölge Kurulunun 25.10.2022 gün ve 15382 sayılı kararı, Adana Kültür Varlıklarını Koruma Bölge Kurulu Müdürlüğü'nün 15.11.2022 tarih ve 3145020 sayılı görüş talebi yazısı, Enerji ve Tabii Kaynaklar Bakanlığı MAPEG'in 24.11.2022 tarihli ve 2022458247 sayılı görüş yazısı, Tarım ve Orman Bakanlığı DSİ 6. Bölge Müdürlüğü'nün 23.11.2022 tarihli ve 2898361 sayılı görüş yazısı, Enerji ve Tabii Kaynaklar Bakanlığı Strateji Geliştirme Başkanlığının 15.12.2022 tarihli ve 160772 sayılı görüş yazısı, Mersin Büyükşehir Belediye Başkanlığının 14.12.2022 tarih ve 462137 sayılı görüş yazısı, Mersin Orman Bölge Müdürlüğü'nün 08.12.2022 tarihli ve 6526536 sayılı görüş yazısı, Mersin Çevre, Şehircilik ve İklim Değişikliği İl Müdürlüğü'nün 17.11.2022 tarihli ve 5038987 sayılı yazısı, Adana Koruma Bölge Kurulu Müdürlüğü uzmanlarınca hazırlanan 24.01.2023 tarih ve 1858139 sayılı yerinde inceleme raporu okundu, ekleri ve işlem dosyası incelendi, yapılan görüşmeler sonucunda;

Mersin ili, Silifke ilçesi, Çaltıbozkır Mahallesi sınırları içindeki mülkiyeti maliye hazinesine ait 106 ada 1 nolu orman parseli ile tapulama harici alanda tespit edilen kültür varlıklarının (Mağara içerisindeki kutsal mekan, kabartma, ışık, sarnıç vb.) 2863 sayılı Yasanın 6. Maddesi kapsamında olduğu Koruma Bölge Kurulu Müdürlüğü uzmanlarınca hazırlanan 24.01.2023 tarih ve 1858139 sayılı rapordan anlaşıldığından kararımız eki haritada koordinatlarıyla belirtildiği şekilde 1. derece arkeolojik sit alanı olarak tesciline, kararımız eki sit fişi ve sit haritasının uygun olduğuna, Kültür ve Tabiat Varlıklarını Koruma Yüksek Kurulunun, Arkeolojik Sitler, Koruma ve Kullanma Koşulları başlıklı 05.11.1999 gün ve 658 sayılı ilke kararının 1. Maddesinde belirtilen hükümlerinin geçerli olduğuna ve bu hükümlerin Geçiş Dönemi Koruma Esasları ve Kullanma Koşulları olarak kabul edilmesine, mağara içerisinde yapılan izinsiz uygulamaların ana kayanın patlatılması şeklinde yapıldığı dolayısıyla onarılması mümkün olmadığı anlaşıldığından olduğu gibi bırakılmasına karar verildi.

# ÇALTIBOZKIR KABARTMALI MAĞARA 1. DERECE ARKEOLOJİK SİT TESCİL HARİTASI

İL: MERSİN

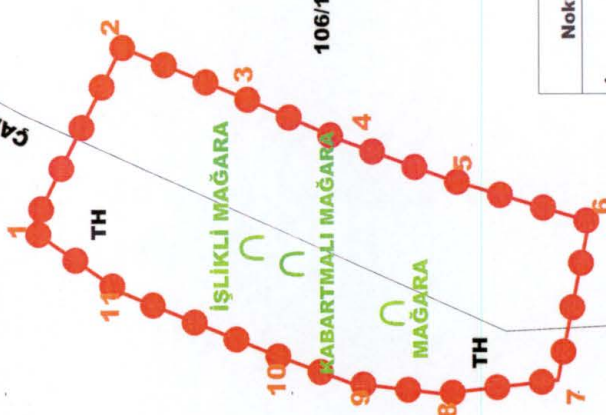
İLÇE: SİLİFKE

MAHALLE: ÇALTIBOZKIR

ADA/PARSEL: 106/1-TH



1/2000



ADANA KÜLTÜR VARLIKLARINI KORUMA BÖLGE KURULUNUN 20.11.2023 GÜN VE 5765 SAYILI KARAR EKİDİR.

ADANA KÜLTÜR VARLIKLARINI KORUMA BÖLGE KURULU ONAYI

BAŞKAN

BAŞKAN YRD.

ÜYE

ÜYE

ÜYE

ÜYE

ÜYE

ÜYE

ÜYE

Ado

Re

Re

Re

Re

Re

Re

Re

Re

Re

Re

Re

Re

Re

Re

Re

Re

Re

Re

LEJANT

1. DERECE ARKEOLOJİK SİT

KADASTRAL PARSEL SINIRI

## KOORDİNAT ÖZET ÇİZELGESİ UTM 3 İTRF 96 UTM 6 ED 50

NoktaNo	Y	X	Y2	X2
1	579475.089	4039006.929	579478.655	4037566.032
2	579524.257	4038982.060	579527.803	4037541.172
3	579512.013	4038952.424	579515.563	4037511.548
4	579498.674	4038921.301	579502.230	4037480.437
5	579488.235	4038892.572	579491.795	4037451.720
6	579476.865	4038854.318	579480.430	4037413.480
7	579433.808	4038863.033	579437.389	4037422.191
8	579430.107	4038894.696	579433.690	4037453.843
9	579433.147	4038919.802	579436.729	4037478.939
10	579440.687	4038940.168	579444.266	4037499.296
11	579457.971	4038982.398	579461.542	4037541.510

## ALAN ÇIKTISI

Ada	Parsel	Noktalar	HesapAlan
SİT_1		1,2,3,4,5,6,7,8,9,10,11	8345.968

## HAZIRLAYANLAR

NESİHAN AKÇA  
ŞEHİR PLANCISI

KÜBRA ALAF  
HARİTA MÜHENDİSİ

1. DERECE ARKEOLOJİK SİT  
KADASTRAL PARSEL SINIRI

HAZIRLAYANLAR

HÜSEYİN AKILLI  
ŞEHİR PLANCISI

ÖMER AVÇIBAŞI  
ARKEOLOG

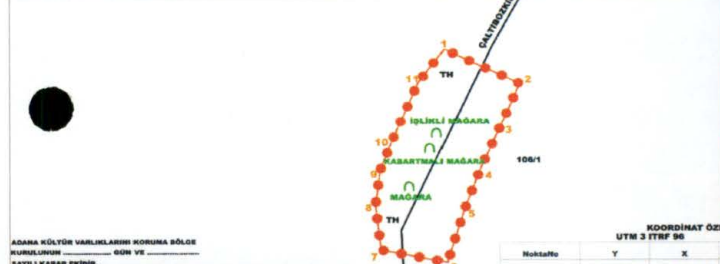
RUMEYSA ÇETİN  
HARİTA MÜHENDİSİ



AVRUPA KONSEYİ	DOĞAL VE KÜLTÜREL VARLIKLARI KORUMA ENVANTERİ	D.K.V.K.E.	<b>SİT</b>	HARİTA NO:
TÜRKİYE	KÜLTÜR VARLIKLARI VE MÜZELER GENEL MÜDÜRLÜĞÜ			
İLİ :	MERSİN	İLÇESİ : SİLİFKE	MAHALLE KÖY VEYA MEVKİİ : ÇALTIBOZKIR	KADASTRO : PAFTA: ADA 106 PARSEL
ADI	KABARTMALI MAĞARA 1. DERECE ARKEOLOJİK SİT ALANI			1, THA
<b>GENEL TANIM :</b> Mersin İli, Silifke İlçesi, Çaltıbozkır Mahallesi sınırları içinde, Malır Mahallesi ulaşım sağlayan yolun hemen doğusunda, yol kotunun birkaç metre yukarısında ana kaya kütesinin batıya bakan yüzünde olduğu görülmüştür. Alanda tamamen doğal oluşum olan 2 adet mağara ile 3 adet kaya altı sığınağı olabilecek oluşum bulunmaktadır. Alanın en kuzeyinde bulunan mağara önünde yine ana kayaya oyulmuş karşılıklı iki adet ezme alanı ile bunların ortasında toplama haznesi bulunan ışıklı Mağaranın güneyinde bulunan mağara ise diğer mağaraya göre daha derin olmakla birlikte içerisinde tanrıça artemis olduğu değerlendirilen kemerli bir kabartma içinde uzun elbiseli ve başında yüksek başlık bulunan kabartma ve bu kabartma altında nişler ve sarnıç bulunmaktadır. Kutsal bir alan olarak kullanıldığı değerlendirilen mağara içerisinde ana kayanın patlatılması şeklinde oldukça tahribat yapıldığı da görülmüştür. Bu iki mağaranın güneyindeki ve kaya altı sığınağı olabilecek alanlarında kısmen işlem gördüğü anlaşılmaktadır. Alandaki kalıntıların Roma Dönemine ait kalıntılar olduğu değerlendirilmektedir.				
ŞİMDİKİ TEHLİKELER	: Kaçak kazı			
ŞİMDİKİ DURUM	: Yoğun makilik ve Kayalık Arazi			
SİT POTANSİYELİ	: 1. Derece Arkeolojik Sit Alanı			
ŞİMDİKİ KORUMA	: Korumasız			
ÖNERİLEN KORUMA	: 1. Derece Arkeolojik Sit Alanı			
<p style="text-align: center;"><b>Adana Kültür Varlıklarını Koruma Bölge Kurulu Onayı</b></p> <p>Başkan <i>ADJ</i></p> <p>Başkan Yrd. <i>PE</i></p> <p>Üye <i>PE</i></p> <p>Üye <i>PE</i></p> <p>Üye <i>PE</i></p> <p>Üye <i>PE</i></p>			<p><b>KORUMA DERECESESİ :</b> 1. Derece Arkeolojik Sit Alanı</p> <p><b>HAZIRLAYANLAR :</b> 24.01.2023</p> <p>Ömer AVCIBAŞI Arkeolog</p> <p>Hüseyin AKILLI Şehir Plancısı</p> <p>Rumeysa ÇETİN Harita Mühendisi</p> <p>Kübra ALAF Harita Mühendisi</p> <p>Neslihan AKÇA Şehir Plancısı</p> <p><b>KONTROL EDEN :</b> Nilim AMPAR, Bölge Kurulu Müdürü</p> <p><b>REVİZYON</b></p> <p>G.M.E.E.A.Y.K ONAYI: / / 20...</p>	

HARİTALAR, FOTOĞRAFLAR :

İL:MERSİN  
İLÇE:SİLİFKE  
MAHALLE:ÇALTIBOZKIR  
ADA/PARSEL: 106/1-TH




ADANA KÜLTÜR VARLIKLARINI KORUMA BÖLGE KURULUMUNUN GENEL VE SAYILI KARAR EKİDİR.

ADANA KÜLTÜR VARLIKLARINI KORUMA

KOORDİNAT ÖZİ		
UTM 3 İTUF 96		
Nokta No	Y	X
1	579475.080	4038906.029
2	579534.287	4038982.050
3	579512.513	4038955.024
4	579488.274	4038921.307
5	579465.230	4038885.072
6	579475.888	4038854.319
7	579453.888	4038820.033
8	579430.107	4038894.889
9	579432.147	4038919.002
10	579440.287	4038940.162
11	579457.271	4038920.309

ALAN ÇİZİMİ

Ada	Parasel	Noktalar
SİT_1		1,2,3,4,5,6,7,8,9,10,



4





17 de 20/1/20