

T.C.
KÜLTÜR ve TURİZM BAKANLIĞI
KÜTAHYA KÜLTÜR VARLIKLARINI KORUMA BÖLGE KURULU
KARAR

Toplantı Tarihi ve No : 20.06.2023- 414
Karar Tarihi ve No : 20.06.2023- 7455

43.01/49
Toplantı Yeri
KÜTAHYA

Kütahya ili, Altıntaş ilçesi, Eren köyü sınırları yer alan, Eskişehir Kültür ve Tabiat Varlıklarını Koruma Kurulunun 07.12.2001 tarih ve 1687 kararı ile Eren Höyük 1. derece arkeolojik sit olarak tescil edilen alana ilişkin; Taşınmaz Ulusal Envanter Sistemi (TUES) Projesi kapsamında sit sınırlarının koordinatlandırılarak sayısallaştırılması çalışması doğrultusunda revize edilmesi ve alanda bulunan izinsiz kazı çukurlarının değerlendirilmesine ilişkin; Kütahya Kültür Varlıklarını Koruma Bölge Kurulu Müdürlüğü uzmanlarınca hazırlanan Müdürlük evrakına 06.04.2023 tarih ve 1988955 sayı ile kayıtlı rapor, Kütahya Kültür Varlıklarını Koruma Bölge Kurulu Müdürlüğü uzmanlarınca yapılan suç duyurusuna ilişkin Kütahya Kültür Varlıklarını Koruma Bölge Kurulu Müdürlüğü'nün 13.04.2023 tarih ve 3686447 sayılı yazısı ve eki, faaliyetlerinin etkilendiği kurumlardan kurum görüşlerinin bildirilmesinin istendiği Kütahya Kültür Varlıklarını Koruma Bölge Kurulu Müdürlüğü'nün 13.04.2023 tarih ve 3687199 sayılı yazısı ve eki, alana ilişkin kadastro haritasının istendiği Kütahya Kültür Varlıklarını Koruma Bölge Kurulu Müdürlüğü'nün 13.04.2023 tarih ve 3687278 sayılı yazısı ve eki, kadastro haritasının iletildiği Kütahya Kadastro Müdürlüğü'nün 17.04.2023 tarih ve 8515566 sayılı yazısı ve ekleri, istenen kurum görüşlerinin iletildiği; Karayolları 14. Bölge Müdürlüğü'nün 17.04.2023 tarih ve 1149728 sayılı yazısı, Tarım ve Orman Bakanlığı, 5. Bölge Müdürlüğü, Kütahya Şube Müdürlüğü'nün 18.04.2023 tarih ve 9618430 sayılı yazısı, İller Bankası Anonim Şirketi, Eskişehir Bölge Müdürlüğü'nün 18.04.2023 tarih ve 14350 sayılı yazısı, Altıntaş Millî Emlak Şefliğinin 19.04.2023 tarih ve 6248790 sayılı yazısı, DSİ 3. Bölge Müdürlüğü, Havza Yönetimi, İzleme ve Tahsisler Şube Müdürlüğü'nün 25.04.2023 tarih ve 3373157 sayılı yazısı, Yatırım ve İşletmeler Genel Müdürlüğü'nün 27.04.2023 tarih ve 3725696 sayılı yazısı, Karayolları 3. Bölge Müdürlüğü'nün 27.04.2023 tarih ve 1157770 sayılı yazısı, Kütahya Çevre, Şehircilik ve İklim Değişikliği İl Müdürlüğü'nün 02.05.2023 tarih ve 6318188 sayılı yazısı, Kütahya İl Özel İdaresi, İmar ve Kentsel İyileştirme Müdürlüğü'nün 16.05.2023 tarih ve 43051 sayılı yazısı, Maden ve Petrol İşleri Genel Müdürlüğü, Özel Alanlar ve Harita Dairesi Başkanlığının 22.05.2023 tarih ve 2023235870 sayılı yazısı ve eki, yapılan suç duyurusu sonucuna yönelik kovuşturmaya yer olmadığı kararının iletildiği Altıntaş Cumhuriyet Başsavcılığı Hazırlık Bürosunun 25.05.2023 tarih ve 2023/248 sayılı yazısı ve eki ile Kütahya Kültür Varlıklarını Koruma Bölge Kurulu Müdürlüğü uzmanlarınca hazırlanan Müdürlük evrakına 15.06.2023 tarih ve 2107343 sayı ile kayıtlı rapor okundu, ekleri ve işlem dosyası incelendi, yapılan görüşmeler sonucunda;

Kütahya ili, Altıntaş ilçesi, Eren köyü sınırları yer alan Eren Höyük'ün; Kütahya Kültür Varlıklarını Koruma Bölge Kurulu Müdürlüğü uzmanlarınca hazırlanan 06.04.2023 tarihli uzman raporu doğrultusunda 1. derece arkeolojik sit olarak tescil edilmesine; alana ilişkin hazırlanan 1/25000 ölçekli harita, kadastro haritası, tescil fişi ve şerh konulacak parseller listesinin onaylanmasına ve söz konusu alanda geçiş dönemi koruma esasları ve kullanma şartları olarak Koruma Yüksek Kurulunun 05.11.1999 tarih ve 658 sayılı ilke kararının ilgili maddelerinin geçerli olduğuna, alanda bulunan izinsiz kazı çukurlarının Müze Müdürlüğü denetiminde ve ilgili yerel idaresi imkanları ile elenmiş kendi dolgu toprağı kullanılarak kapatılmasına; çalışmaların sonucuna ilişkin hazırlanan (fotoğraf, çizim vs.) bilgi ve belgenin Kütahya Kültür Varlıklarını Koruma Bölge Kurulu Müdürlüğüne iletilmesine, karar verildi.

AVRUPA KONSEYİ	DOĞAL ve KÜLTÜREL VARLIKLARI KORUMA ENVANTERİ D.K.V.K.E	SİT	ENVANTER NO:
TÜRKİYE	KÜLTÜR VARLIKLARI VE MÜZELER GENEL MÜDÜRLÜĞÜ		HARİTA NO:
İLİ: KÜTAHYA	İLÇESİ: ALTINTAŞ	MAHALLE,KÖY VEYA MEVKİİ: EREN KÖY	KADASTRO: PAFTA: ADA: PARSEL


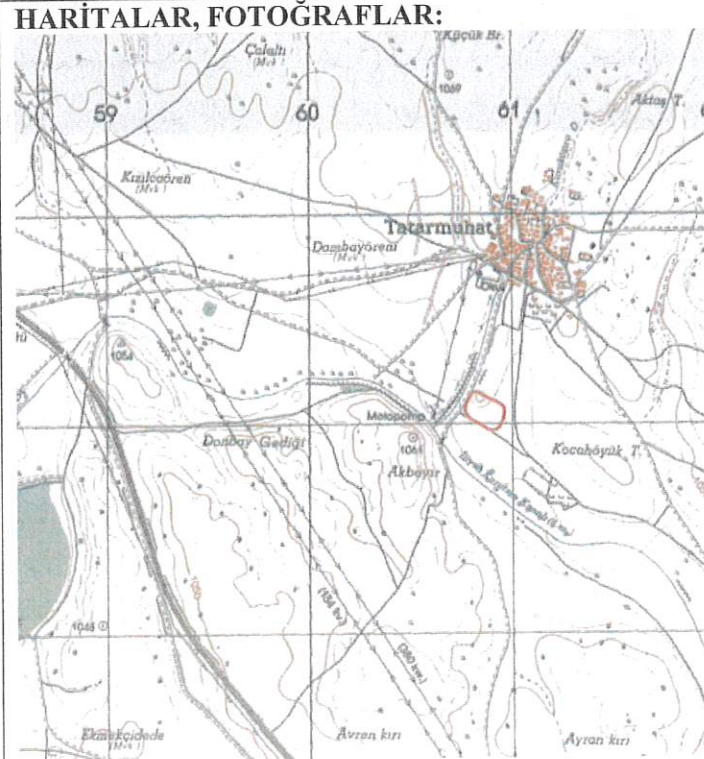
ADI: EREN HÖYÜK

GENEL TANIM: Kütahya ili, Altıntaş ilçesi, Eren köyünde yer alan Eren Höyük, Eren köyünün güneyinde yer almakta olup söz konusu höyüğün konisi 128 ada 32 parsel üzerinde yer almaktadır. Prof. Dr. Turan EFE'nin yapmış olduğu yüzey araştırmalarında tespit edilen höyük, köyde küçük höyük olarak bilinmektedir. Yaklaşık yüksekliği 8-9 metre, çapı 50 metre olan höyük üzerinde çok miktarda taş alet ve malzeme tespit edilmiştir. Bunlar arasında benzerlerine Altıntaş'ta diğer höyüklerde de rastladığımız burma kulplu kase ve emzikli kap parçaları sayılabilir. Ayrıca höyüğün üzerinde izinsiz kazı çukurları tespit edilmiştir.

ŞİMDİKİ TEHLİKELER: İzinsiz kazı, Tarım

ŞİMDİKİ DURUM: Bir kısmı tarım arazisi olarak kullanılmaktadır.

SİT POTANSİYELİ: Arkeolojik Sit	KORUMA DERECE: 1. Derece Arkeolojik Sit
ŞİMDİKİ KORUMA:	HAZIRLAYANLAR: 12.06.2023  Burcu ÜREN Arkeolog  Ela ALTUN Arkeolog
ÖNERİLEN KORUMA: Kolluk Kuvvetleri	KONTROL EDEN: Mehmet Ali KARAKAYA Müdür
YAYIN DİZİSİ:	KURUL KARARLARI NO:
GÖZLEMLER	REVİZYON:
HARİTALAR, FOTOĞRAFLAR:	KURUL ONAYI:





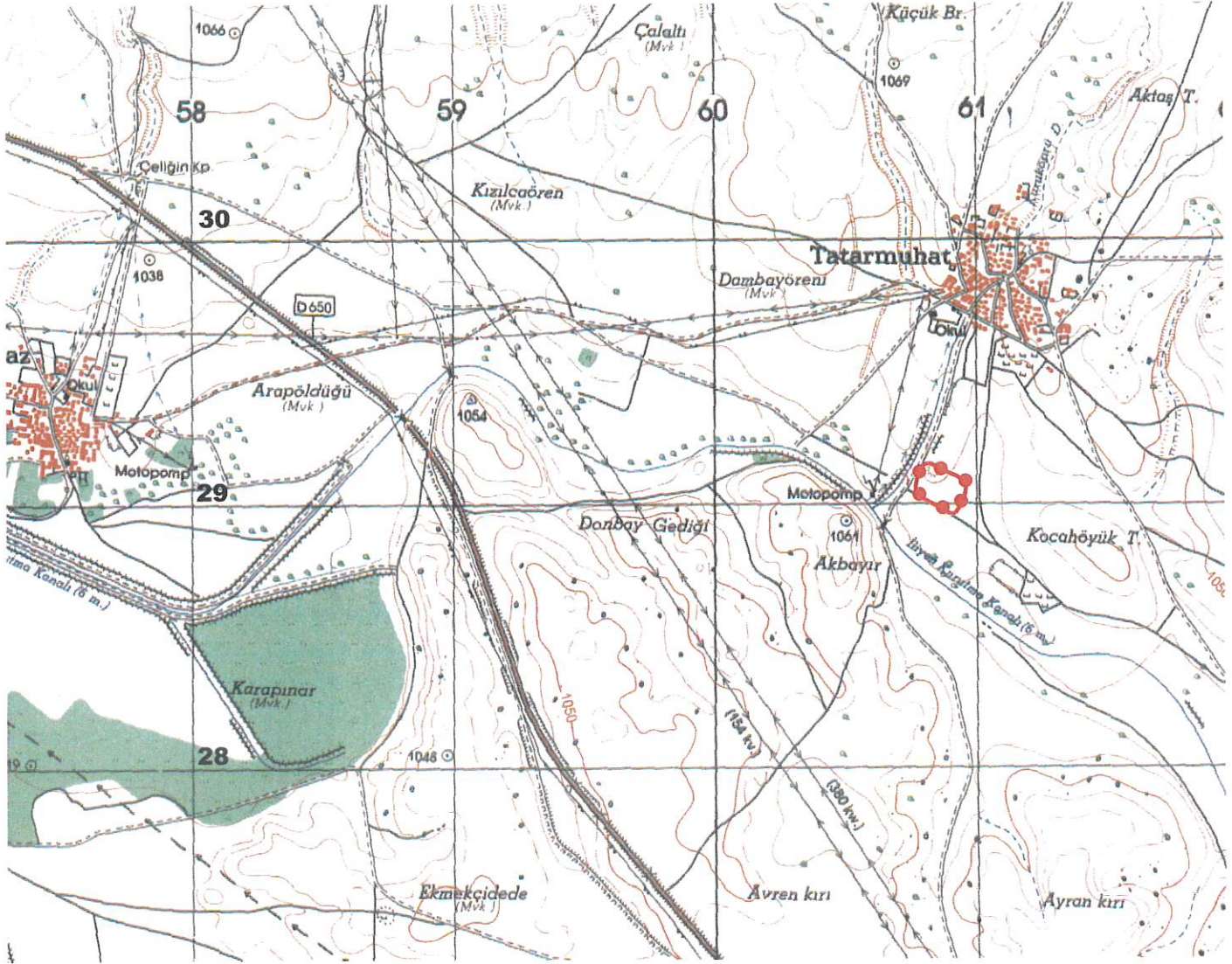
T.C
KÜLTÜR VE TURİZM BAKANLIĞI
Kütahya Kültür Varlıklarını
Koruma Bölge Kurulu Müdürlüğü
KÜTAHYA KÜLTÜR VARLIKLARINI
KORUMA BÖLGE KURULUNUN
20.06.2023 TARİH VE 7455
SAYILI KARAR EKİDİR


Burcu ÜREN
Arkeolog



KÜTAHYA,ALTINTAŞ İLÇESİ, EREN (TATARMUHAT) KÖYÜ
EREN HÖYÜK
I.DERECE ARKEOLOJİK SİT

1/25000



Pafta Adı: J24-d3

—●— :I.Derece Arkeolojik Sit
Alan:24153.00 m²

UTM 6 derecelik dilime esas ITRF96
datumu koordinat değerleri

Nokta No	Y	X
1	260834.548	4328947.686
2	260861.374	4328935.971
3	260890.722	4328924.262
4	260904.145	4328915.686
5	260914.776	4328908.543
6	260925.152	4328897.125
7	260927.225	4328886.742
8	260928.220	4328871.422
9	260924.185	4328853.929
10	260916.912	4328831.824
11	260910.570	4328816.465
12	260895.750	4328793.284
13	260887.152	4328783.126
14	260875.152	4328780.126
15	260856.326	4328786.171
16	260842.364	4328795.860
17	260824.362	4328806.283
18	260789.296	4328825.166
19	260774.082	4328833.605
20	260757.374	4328842.885
21	260743.153	4328855.125
22	260738.153	4328869.125
23	260736.153	4328878.125
24	260737.153	4328891.125
25	260740.153	4328904.125
26	260746.246	4328932.007
27	260755.156	4328948.457
28	260764.924	4328962.887
29	260773.787	4328968.443
30	260783.285	4328970.394
31	260798.987	4328968.557

UTM 3 derecelik dilime esas ITRF96
datumu koordinat değerleri

Nokta No	Y	X
1	520355.840	4327085.850
2	520383.030	4327055.030
3	520412.740	4327044.300
4	520426.434	4327036.174
5	520437.293	4327029.388
6	520448.036	4327018.322
7	520450.451	4327008.016
8	520451.950	4326992.741
9	520448.496	4326975.131
10	520441.959	4326952.804
11	520436.129	4326937.249
12	520422.086	4326913.598
13	520413.831	4326903.165
14	520401.940	4326899.771
15	520382.930	4326905.190
16	520368.660	4326914.410
17	520350.330	4326924.230
18	520314.670	4326941.940
19	520299.190	4326949.870
20	520282.190	4326958.590
21	520267.577	4326970.351
22	520262.120	4326984.174
23	520259.824	4326993.100
24	520260.394	4327006.122
25	520262.963	4327019.210
26	520268.130	4327047.270
27	520276.490	4327064.000
28	520285.774	4327078.740
29	520294.445	4327084.584
30	520303.871	4327086.846
31	520319.620	4327085.530

T.C

KÜLTÜR VE TURİZM BAKANLIĞI
Kütahya Kültür Varlıklarını
Koruma Bölge Kurulu Müdürlüğü

KÜTAHYA
KÜLTÜR VARLIKLARINI KORUMA/
BÖLGE KURULU'NUN
20/06/2023 TARİH VE 7455
SAYILI KARAR EKİDİR



Onurcan BERK
Müdür V.

KÜTAHYA, ALTINTIŞ İLÇESİ, EREN (TATARMUHAT) KÖYÜ
EREN HÖYÜK
I.DERECE ARKEOLOJİK SİT

! Derece Arkeolojik Sit
Alan: 24153.00 m²

UTM 3 derecelik dilime esas ITRF96
datumu koordinat değerleri

No	Y	X
1	520355.840	4327065.850
2	520383.030	4327055.030
3	520412.740	4327044.300
4	520426.434	4327036.174
5	520448.036	4327028.326
6	520468.036	4327020.326
7	520485.453	4327012.016
8	520451.950	4326692.741
9	520448.496	4326675.131
10	520448.959	4326665.016
11	520448.959	4326657.946
12	520432.086	4326657.946
13	520413.831	4326663.165
14	520401.940	4326659.771
15	520382.930	4326665.190
16	520360.330	4326665.190
17	520350.330	4326664.230
18	520314.670	4326644.540
19	520299.190	4326646.670
20	520282.190	4326638.390
21	520269.824	4326638.390
22	520262.120	4326644.174
23	520259.824	4326663.100
24	520206.394	4327006.122
25	520188.963	4327012.720
26	520188.963	4327012.720
27	520276.480	4327054.000
28	520285.774	4327078.740
29	520284.445	4327064.594
30	520285.774	4327054.000
31	520319.620	4327065.930



T.C

KÜLTÜR VE TURİZM BAKANLIĞI
Kütahya Kültür Varlıklarını
Koruma Bölge Kurulu Müdürlüğü

KÜTAHYA
KÜLTÜR VARLIKLARINI KORUMA
BÖLGE KURULU'NUN
20/06/2023 TARİH VE 7455
SAYILI KARAR EKİDİR



ESKİŞEHİR KÜLTÜR VE TABİAT VARLIKLARINI KORUMA KURULU'NUN 07/12/2001 TARİH VE 1687 SAYILI
KARARI İLE TESCİLLENEN
KÜTAHYA KÜLTÜR VARLIKLARINI KORUMA BÖLGE KURULU'NUN 20/06/2023 TARİH VE 7455 SAYILI
KARARI İLE SAYISALLAŞTIRILAN İLDERECE ARKEOLOJİK SİT İÇERİSİNDE KALAN PARSELLERİN
LİSTESİ

SIRA NO	İLİ	İLÇESİ	KÖYÜ	PAFTA	ADA	PARSEL	PARSELİN ŞERH KONULACAK KISMI
1	Kütahya	Altıntaş	Eren	-	128	19	Bir Kısmı
2	Kütahya	Altıntaş	Eren	-	128	20	Büyük Bir Kısmı
3	Kütahya	Altıntaş	Eren	-	128	21	Tamamı
4	Kütahya	Altıntaş	Eren	-	128	22	Bir Kısmı
5	Kütahya	Altıntaş	Eren	-	128	23	Bir Kısmı
6	Kütahya	Altıntaş	Eren	-	128	24	Büyük Bir Kısmı
7	Kütahya	Altıntaş	Eren	-	128	25	Büyük Bir Kısmı
8	Kütahya	Altıntaş	Eren	-	128	26	Büyük Bir Kısmı
9	Kütahya	Altıntaş	Eren	-	128	30	Tamamı
10	Kütahya	Altıntaş	Eren	-	128	31	Tamamı
11	Kütahya	Altıntaş	Eren	-	128	32	Tamamı

T.C.
KÜLTÜR VE TURİZM BAKANLIĞI
Kütahya Kültür Varlıklarını
Koruma Bölge Kurulu Müdürlüğü

KÜTAHYA
KÜLTÜR VARLIKLARINI KORUMA
BÖLGE KURULU'NUN
20.6.2023 TARİH VE 7455
SAYILI KARAR EKİDİR

