

T.C.
KÜLTÜR VE TURİZM BAKANLIĞI
Erzurum Kültür Varlıklarını Koruma Bölge Kurulu

KARAR

Toplantı Tarihi ve No: 27.11.2023-308
Karar Tarihi ve No : 27.11.2023-6183

Toplantı Yeri: ERZURUM

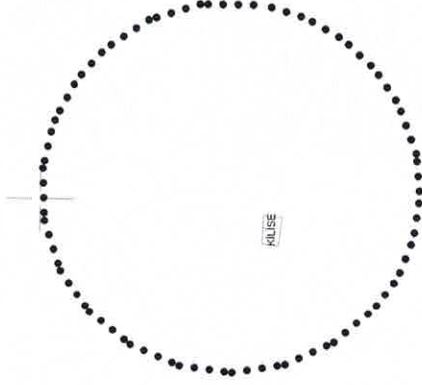
Erzincan İli, Kemah İlçesi, Gökkaya Köyü sınırları dâhilinde yer alan, Maliye Hazinesine ait 102 ada/2 parsel numaralı taşınmaz üzerinde bulunan, herhangi bir sit içerisinde yer almayan ve korunması gerekli taşınmaz kültür varlığı olarak tescil kaydı bulunmayan “Gökkaya Kilise ve Mimari Kalıntıları”, Korunması Gerekli Taşınmaz Kültür Varlığı olarak tescil edilmesi talebini içeren Erzincan İl Kültür ve Turizm Müdürlüğü’nün 10.10.2023 tarihli ve E-4290145 sayılı yazısı ve ekleri, Erzurum Kültür Varlıklarını Koruma Bölge Kurulu Müdürlüğü’nün 03.11.2023 tarihli ve 2376449 sayılı uzman raporu, 2863 sayılı Kanunun 7. maddesi gereği ilgili Kurumlardan talep edilen kurum görüşleri okundu. Dosyası incelendi. Yapılan incelemeler ve görüşmeler sonucunda;

Erzincan İli, Kemah İlçesi, Gökkaya Köyü sınırları dâhilinde yer alan, Maliye Hazinesine ait 102 ada/2 parsel numaralı taşınmaz üzerinde bulunan, herhangi bir sit içerisinde yer almayan ve korunması gerekli taşınmaz kültür varlığı olarak tescil kaydı bulunmayan Gökkaya Kilise ve Mimari Kalıntıları:

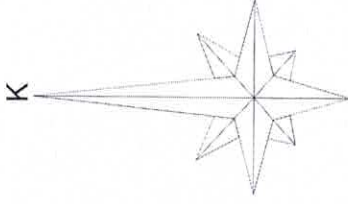
- 2863 sayılı Kültür ve Tabiat Varlıklarını Koruma Kanununun 6. maddesi kapsamına giren özellikleri taşıması nedeniyle **Korunması Gerekli Taşınmaz Kültür Varlığı** olarak tescil edilmesine,
- Yapı grubunun, “**I. Grup**” olarak belirlenmesine,
- Korunma alanının, karar eki 1/5000 ölçekli krokide işaretlendiği şekliyle belirlenmesine,
- Karar eki tescil fişinin uygun olduğuna,
- Korunması Gerekli Taşınmaz Kültür Varlığı olarak tescil edilen Gökkaya Kilise ve Mimari Kalıntıları’nın bulunduğu 102 ada/2 parsel numaralı taşınmazın, fen klasörü ve tapu kütüğü beyanlar hanesine “**bir kısmı I. Grup Korunması Gerekli Taşınmaz Kültür Varlığıdır**” ve “**Korunma Alanıdır**” şeklinde, ilgili Tapu ve Kadastro Müdürlüklerince 13.03.2012 tarih ve 28232 sayılı Resmi Gazetede yayımlanarak yürürlüğe giren “**Korunması Gerekli Taşınmaz Kültür Varlıklarının ve Sitlerin Tespit ve Tescili Hakkında Yönetmelik**” gereği verilmesine ve işlem sonucuna ilişkin bilgi ve belgelerin Erzurum Kültür Varlıklarını Koruma Bölge Kurulu Müdürlüğü’ne iletilmesine, karar verildi.

İLİ:ERZİNCAN
İLÇESİ:KEMAH
MAH/KÖY:GÖKKAYA
ADA/PARSEL:102/2

DURUM HARİTASI



4399500.000
518500.000



1 / 5000

102

2

KORUNMA ALANI SINIRININ ED50_39/3.KOORDİNAT ÖZETİ

Nokta No	Y	X
1	518054.800	4399490.252
2	518079.563	4399476.875
3	518100.691	4399458.280
4	518120.369	4399429.166
5	518131.133	4399395.716
6	518131.133	4399353.611
7	518123.273	4399326.585
8	518109.546	4399302.014
9	518090.654	4399281.151
10	518067.561	4399265.062
11	518034.598	4399252.888
12	518006.590	4399250.104
13	517978.673	4399253.679
14	517952.270	4399263.430
15	517928.731	4399278.859
16	517905.144	4399304.907
17	517889.770	4399336.504
18	517883.831	4399371.138
19	517887.801	4399406.053
20	517901.363	4399438.470
21	517923.438	4399465.809
22	517952.270	4399485.897
23	517985.565	4399497.133
24	518020.673	4399498.624
25	518048.187	4399492.695

4399000.000
518000.000

ERZURUM KÜLTÜR VARLIKLARINI KORUMA
BÖLGE KURULUŞUNUN 27-11-2023.....
SUNU VE 6183..... SAYILI KARAR EKİDİR

KİLİSE VE YAPI KALINTILARI
..... KORUNMA ALANI SINIRI

4399000.000
517500.000

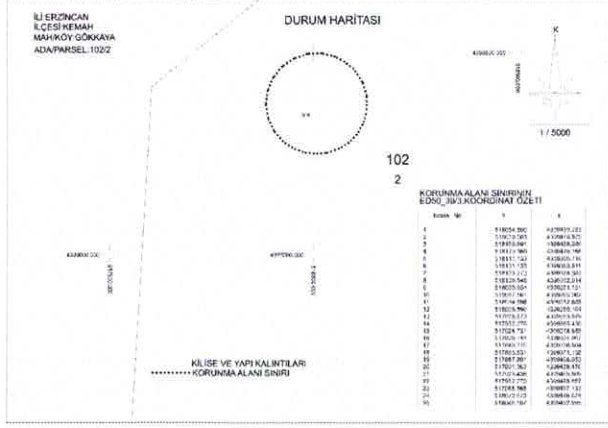


AVRUPA KONSEYİ	DOĞAL VE KÜLTÜREL VARLIKLARI KORUMA ENVANTERİ	D.K.V.K.E.	ANIT	ENVANTER NO :-
TÜRKİYE	KÜLTÜR VARLIKLARI VE MÜZELER GENEL MÜDÜRLÜĞÜ			HARİTA NO :-

İLİ: ERZİNCAN	İLÇESİ: KEMAH	MAHALLE VE KÖY: GÖKKAYA	KORUMA DERECESESİ	ANITSAL	1	2	3
SOKAK VE KAPI NO: -		KADASTRO PAFTA; ADA : 102 PARSEL: 2		ÇEVRESEL	1	2	3
ADI: GÖKKAYA KİLİSE VE MİMARİ KALINTILARI	YAPTIRAN: - YAPIM TARİHİ: -	YAPAN: - KİTABE: -		MİMARİ ÇAĞI:			
				VAKFIYE:			

GENEL TANIM: Erzurum İli, Kemah İlçesi, Gökkaya Köyü, 102 ada/2 parsel numaralı taşınmaz üzerinde yer alır.

KORUMA DURUMU	A B C	İYİ ORTA FENA	TAŞIYICI	A B C	DIŞ YAPI	A B C	ÜST YAPI	A B C	İÇ YAPI	A B C	SÜSLEME ELEMANLARI	A B C	RUTUBET	A B C	YOK İZİ VAR ÖNEMLİ
---------------	-------------	---------------	----------	-------------	----------	-------------	----------	-------------	---------	-------------	--------------------	-------------	---------	-------------	--------------------



GÖZLEMLER:

ERZURUM KÜLTÜR VARLIKLARINI KORUMA
BÖLGE KURULU'NUN 27.11.2023.....
CÜN VE ...6183..... SAYILI KARAR EKİDİR

BUGÜNKÜ SAHİBİ: Maliye Hazinesi	BAKIMDAN SORUMLU OLAN:	TEKNİK BİLGİLER	Su	Elektrik	Isıtma	Kanalizasyon
YAPILAN ONARIMLAR :		ORJİNAL KULLANIMI: Kilise				
AYRINTILI TANIM: Kilise ve mimari kalıntılar, Gökkaya Köy yerleşiminin yaklaşık 7400 metre kuzeyinde yer almaktadır. Kilisenin büyük bir bölümü koruna gelmiştir. Kemerli bir giriş sahip olan kilisenin giriş kısmında ve kuzey kanattaki pencerelerde kesme blok taşlar kullanılmıştır. Ayrıca Kilisenin giriş kapısının üstünde ahşap hatlı kullanılmıştır. Kilisenin üst örtüsü içte tonozlu dışta ise kırma çatı şeklindedir. Tonozlu üst örtüyü içten sütunların aksında destek kemerlerinin taşıdığına dair mimari kalıntılar tonozlu üst örtüde yer almaktadır. Üç nefli kilisede, neflerin birbirinden kemerli ve sütunlu donatılarla ayrıldığı gözlemlenmiştir. Kilisenin kuzey nefini orta neften ayıran kemerli sütun dizisi koruna gelmiştir. Güney nef ile orta nefi birbirinden ayıran sütun dizisi ise tahrip olmuştur. Ancak batı duvardaki kemer destek duvarı dış çıkıntısı bu bölümde de kemerli sütun dizisinin olduğunu göstermektedir. Nefleri ayıran sütunların tamburlardan oluştuğu ve üzerlerinin sıva ile kaplı olduğu gözlemlenmiştir. Sütun başlıklarının birbirinden farklı olmakla birlikte Dor Düzenindeki sütun başlıklarına benzer bir formda olduğu görülmüştür. Kuzey nefin beden duvarının iç yüzeyinde sütunlara paralel olmak suretiyle duvarlarda çıkıntıların olduğu ve bu çıkıntıların üzerinde destek kemerlerinin yer aldığı saptanmıştır. Kuzey nefin doğu kanadında olasılıkla postaforiuma açılan kemerli bir kapı açıklığı tespit edilmiştir. Kilisenin apsis kısmı dışa taşınmış şekilde tasarlanmıştır. Apsis kısmının bir bölümünde sıva kalıntıları gözlemlenmiştir.	BUGÜNKÜ KULLANIMI:	ÖNERİLEN KULLANIMI:	HAZIRLAYANLAR: 17/11/2023 Uzm. Arkeolog Erman AKYÜZ Mimar İbrahim KAYA Şehir Plancısı Ebru ÖZKAN			
YAYIN DİZİNİ:	EKLER RAPOR FOTOĞRAF RÖLÖVE PROJESİ RESTORASYON PROJESİ HARİTA KROKİ	KONTROL EDEN: Erman AKYÜZ Erzurum Kültür Varlıkları Bölge Kurulu Müdürü				
		KURUL ONAYI: .../.../... ERZURUM K.F.V.K.B.K' nun 27.11.2023 gün ve 6183...sayılı kararı ile tescil edilmiştir.				
		REVİZYON .../.../2023				