

T.C.  
KÜLTÜR VE TURİZM BAKANLIĞI  
Erzurum Kültür Varlıklarını Koruma Bölge Kurulu

KARAR  
(1)

**Toplantı Tarihi ve No** : 28.11.2023 - 309  
**Karar Tarihi ve No** : 28.11.2023 - 6202

**Toplantı Yeri:** ERZURUM

Bayburt İli, Merkez İlçesi, Pamuktaş Köyü, 101 ada, 344 parselde bulunan, herhangi bir sit içerisinde yer almayan, korunması gerekli taşınmaz kültür varlığı olarak tescil kaydı bulunmayan mülkiyeti Maliye Hazinesine ait taşınmazın tescil konusunun değerlendirilmesi talebine ilişkin Erzurum Kültür Varlıklarını Koruma Bölge Kurulu Müdürlüğünün 20.11.2023 tarih ve 2382398 sayılı uzman raporu, 2863 sayılı Kanunun 7. maddesi gereği ilgili Kurumlardan talep edilen Kurum görüşleri okundu, dosyası incelendi. Yapılan görüşmeler ve incelemeler sonucunda;

Bayburt İli, Merkez İlçesi, Pamuktaş Köyü, 101 ada, 344 parselde bulunan, herhangi bir sit içerisinde yer almayan, korunması gerekli taşınmaz kültür varlığı olarak tescil kaydı bulunmayan, mülkiyeti Maliye Hazinesine ait taşınmazın;

- 2863 sayılı Kültür ve Tabiat Varlıklarını Koruma Kanununun 6. maddesi kapsamına giren özellikleri taşıması nedeniyle **Pamuktaş Mimari Kalıntıları** adı altında, I. Derece Arkeolojik Sit olarak tescil edilmesine,
- I. Derece Arkeolojik Sit alanının koruma esasları ve kullanma koşullarının, Kültür ve Tabiat Varlıklarını Koruma Yüksek Kurulu'nun 05.11.1999 gün ve 658 sayılı ilke kararının 1. Maddesinde belirtilen:
  - 1) *I. Derece Arkeolojik Sit: Korumaya yönelik bilimsel çalışmalar dışında aynen korunacak sit alanlarıdır. Bu alanlarda, kesinlikle hiçbir yapılaşmaya izin verilmemesine, imar planlarında aynen korunacak sit alanı olarak belirlenmesine, bilimsel amaçlı kazıların dışında hiçbir kazı yapılmayacağına, ancak;*
    - a) *Resmi ve özel kuruluşlarca zorunlu durumlarda yapılacak alt yapı uygulamaları için müze müdürlüğünün ve varsa kazı başkanının görüşüyle konunun koruma kurulunda değerlendirilmesine,*
    - b) *Yeni tarımsal alanların açılmamasına, yalnızca sınırlı mevsimlik tarımsal faaliyetlerin devam edebileceğine, koruma kurullarınca uygun görülmesi halinde seracılığa devam edilebileceğine,*
    - c) *Höyük ve tümülüslerde toprağın sürülmesine dayanan tarımsal faaliyetlerin kesinlikle yasaklanmasına, ağaçlandırmaya gidilmemesine, yalnızca mevcut ağaçlardan ürün alınabileceğine,*
    - ç) *Taş, toprak, kum vb. alınmamasına, kireç, taş, tuğla, mermer, kum, maden vb. ocakların açılmamasına, toprak, curuf, çöp, sanayi atığı ve benzeri malzeme dökülmemesine,*
    - d) *Bu alanlar içerisinde yer alan ören yerlerinde gezi yolu düzenlemesi, meydan tanzimi, açık otopark, WC, bilet gişesi, bekçi kulübesi gibi ünitelerin koruma kurulundan izin alınarak yapılabileceğine,*
    - e) *Bu alanlar içerisinde bulunan ve günümüzde halen kullanılan umuma açık mezarlıklarda sadece defin işlemlerinin yapılabileceğine,*
    - f) *Taşınmaz kültür varlıklarının mahiyetine tesir etmeyecek şekilde ilgili koruma kurulundan izin almak koşuluyla birleştirme (tevhit) ve ayırma (ifraz) yapılabileceğine, hükümleri doğrultusunda belirlenmesine,*
  - Sit sınırlarının karar eki 1/5000 ölçekli krokide işaretlendiği şekliyle belirlenmesine,
  - Tescil fişinin uygun olduğuna,

T.C.  
KÜLTÜR VE TURİZM BAKANLIĞI  
Erzurum Kültür Varlıklarını Koruma Bölge Kurulu

KARAR  
(2)

**Toplantı Tarihi ve No** : 28.11.2023 - 309  
**Karar Tarihi ve No** : 28.11.2023 - 6202

**Toplantı Yeri:** ERZURUM

- I. Derece Arkeolojik Sit olarak tescil edilen Pamuktaş Mimari Kalıntılarının yer aldığı Bayburt İli, Merkez İlçesi, Pamuktaş Köyü, 101 ada, 344 parsel numaralı taşınmazın fen klasörü ve tapu kütüğü beyanlar hanesine **“bir kısmı I. Derece Arkeolojik Sit Alanıdır”** şerhinin ilgili Tapu ve Kadastro Müdürlüklerince 13.03.2012 tarih ve 28232 sayılı Resmi Gazetede yayımlanarak yürürlüğe giren **“Korunması Gerekli Taşınmaz Kültür Varlıklarının ve Sitlerin Tespit ve Tescili Hakkında Yönetmelik”** gereği verilmesine ve işlem sonucuna ilişkin bilgi ve belgelerin Erzurum Kültür Varlıklarını Koruma Bölge Kurulu Müdürlüğüne iletilmesine, karar verildi.

AVRUPA KONSEYİ	DOĞAL VE KÜLTÜREL VARLIKLARI KORUMA ENVANTERİ D.K.V.K.E	SİT	ENVANTER NO:
TÜRKİYE	KÜLTÜR VARLIKLARI VE MÜZELER GENEL MÜDÜRLÜĞÜ		HARİTA NO:
İLİ: BAYBURT	İLÇESİ: MERKEZ	MAHALLE KÖY VEYA MEVKİİ: Pamuktaş Köyü	KADASTRO PAFTA : - ADA: 101 PARSEL: 344

ADI: PAMUKTAŞ MİMARİ KALINTILARI

**GENEL TANIM:** Mimari kalıntılar, Pamuktaş Köyünün yaklaşık olarak 300 metre kuzeybatısında yer alan tepelik alanın zirvesinde bulunmaktadır. Bu mimari kalıntılar doğu-batı yönünde uzanan kayalık alanın kuzeybatı köşesinde yer alır ve dörtgen plana sahiptir. Bu yapının kuzey duvarı hariç diğer duvarları yaklaşık 20-30 cm yüksekliğinde korunagelmıştır. Genişliği 50 cm kadar olan duvarların yapımında kiremit malzeme, bağlayıcı malzeme olarak da kireç katkılı harç kullanılmıştır. Yapı kalıntısının çevresinde çok sayıda ortaçağ karakterli seramik parçaları tespit edilmiştir.

**ŞİMDİKİ TEHLİKELER:** Kaçak kazılar

**ŞİMDİKİ DURUM :**

**SİT POTANSİYELİ :** I. Derece Arkeolojik Sit potansiyeli mevcuttur.

**ŞİMDİKİ KORUMA :** Korumasız.

**ÖNERİLEN KORUMA :** I. Derece Arkeolojik Sit.

**YAYIN DİZİNİ :**

**GÖZLEMLER:**

ERZURUM KÜLTÜR VARLIKLARINI KORUMA BÖLGE MÜDÜRLÜĞÜ  
28.11.2023  
6202  
SİYASİ KARAR EKİDİR

**KORUMA DERECESESİ:** I. Derece Arkeolojik Sit

**HAZIRLAYANLAR:** 20/11/2023

Uzm. Arkeolog Erman AKYÜZ

İnş.Yük.Müh. Gökhan GÜNGÖRMÜŞ

**KONTROL EDEN:**

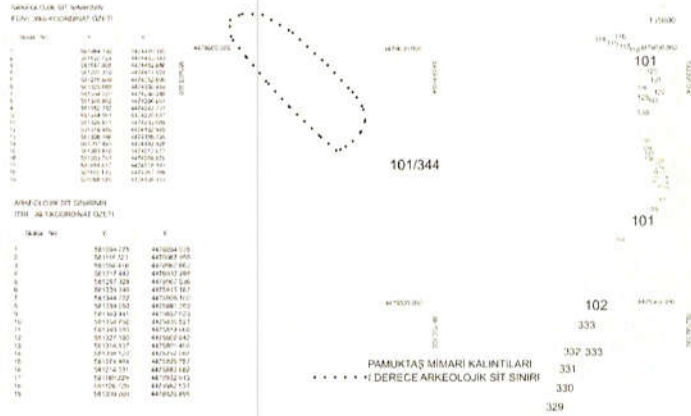
Güven YAVUZ  
Koruma Bölge Kurulu Müdürü

ERZURUM K.V.K.B.K'nun 28/11/2023 tarihli ve ...6202... sayılı karar ile I. Derece Arkeolojik Sit olarak tescil edilmiştir.

**REVİZYON**

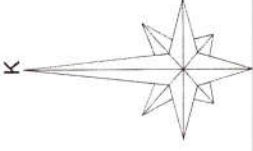
İLİ: BAYBURT  
İLÇESİ: MERKEZ  
MAHALLE: KÖY: PAMUKTAŞ  
ADA/PARSEL: 101/344

DURUM HARİTASI



İLİ: BAYBURT  
İLÇESİ: MERKEZ  
MAH/KÖY: PAMUKTAŞ  
ADA/PARSEL: 101/344

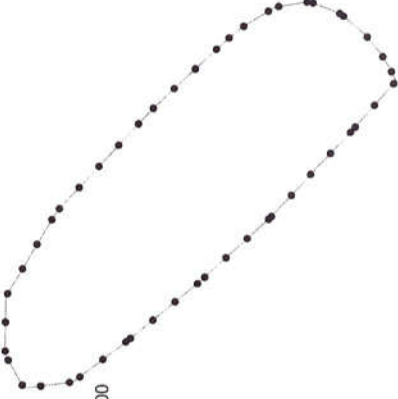
## DURUM HARİTASI



### ARKEOLOJİK SİT SINIRININ

ED50\_39/6.KOORDİNAT ÖZETİ

Nokta No	Y	X
1	581084.192	4474440.165
2	581107.728	4474453.183
3	581147.808	4474452.886
4	581207.310	4474417.527
5	581276.649	4474352.800
6	581325.668	4474300.448
7	581334.020	4474290.389
8	581348.862	4474266.661
9	581352.752	4474242.331
10	581344.081	4474220.837
11	581329.871	4474203.989
12	581316.486	4474192.969
13	581306.166	4474186.735
14	581297.453	4474182.428
15	581263.810	4474212.077
16	581203.701	4474268.979
17	581158.617	4474318.191
18	581118.133	4474367.789
19	581088.685	4474406.141



4476000.000

4476000.000

581500.000

581000.000

101/344

1 / 5000



ERZURUM KÜLTÜR VARLIKLARINI KORUMA  
BÖLGE KURULUŞUNUN 28.11.2023  
TARİHİNDE 6202 SAYILI KARAR EKİDİR

### ARKEOLOJİK SİT SINIRININ

ITRF\_39/3.KOORDİNAT ÖZETİ

Nokta No	Y	X
1	581094.775	4476054.935
2	581118.321	4476067.959
3	581158.416	4476067.662
4	581217.942	4476032.288
5	581287.308	4475967.536
6	581336.346	4475915.163
7	581344.702	4475905.100
8	581359.550	4475881.363
9	581363.441	4475857.023
10	581354.766	4475835.521
11	581340.550	4475818.666
12	581327.160	4475807.642
13	581316.837	4475801.406
14	581308.120	4475797.097
15	581274.464	4475826.757
16	581214.331	4475883.682
17	581169.229	4475932.913
18	581128.729	4475982.531
19	581099.269	4476020.898

PAMUKTAŞ MİMARİ KALINTILARI  
I.DERECE ARKEOLOJİK SİT SINIRI

