

T.C.
KÜLTÜR VE TURİZM BAKANLIĞI
Erzurum Kültür Varlıklarını Koruma Bölge Kurulu

KARAR
(1)

Toplantı Tarihi ve No :28.11.2023-309
Karar Tarihi ve No :28.11.2023-6206

Toplantı Yeri:ERZURUM

Bayburt İli, Demirözü İlçesi, Esentepe Mahallesi sınırları dâhilinde yer alan, herhangi bir sit içerisinde yer almayan ve korunması gerekli taşınmaz kültür varlığı olarak tescil kaydı bulunmayan, mülkiyeti Maliye Hazinesine ait 1695 ada, 25 parseldeki taşınmaz üzerinde bulunan Karataş Yerleşim Yerinin tescil talebini içeren Erzurum Kültür Varlıklarını Koruma Bölge Kurulu Müdürlüğü'nün 22.11.2023 tarihli ve 2023/2386901 sayılı uzman raporu ve 2863 sayılı Kanunun 7. maddesi gereği ilgili Kurumlardan talep edilen Kurum görüşleri okundu, dosyası ve ekleri incelendi. Yapılan incelemeler ve görüşmeler sonucunda;

Bayburt İli, Demirözü İlçesi, Esentepe Mahallesi sınırları dâhilinde yer alan, herhangi bir sit içerisinde yer almayan ve korunması gerekli taşınmaz kültür varlığı olarak tescil kaydı bulunmayan, mülkiyeti Maliye Hazinesine ait 1695 ada, 25 parseldeki taşınmaz üzerinde bulunan Yerleşim Yerinin :

- 2863 sayılı Kültür ve Tabiat Varlıklarını Koruma Kanununun 6. maddesi kapsamına giren özellikleri taşıması nedeniyle **Karataş Yerleşim Yeri** adı altında I. Derece Arkeolojik Sit olarak tescil edilmesine,
- I. Derece Arkeolojik Sit alanının koruma esasları ve kullanma koşullarının, Kültür ve Tabiat Varlıklarını Koruma Yüksek Kurulu'nun 05.11.1999 gün ve 658 sayılı ilke kararının 1. Maddesinde belirtilen:
 - 1) *I. Derece Arkeolojik Sit: Korumaya yönelik bilimsel çalışmalar dışında aynen korunacak sit alanlarıdır. Bu alanlarda, kesinlikle hiçbir yapılaşmaya izin verilmemesine, imar planlarında aynen korunacak sit alanı olarak belirlenmesine, bilimsel amaçlı kazıların dışında hiçbir kazı yapılmayacağına, ancak;*
 - a) *Resmi ve özel kuruluşlarca zorunlu durumlarda yapılacak alt yapı uygulamaları için müze müdürlüğünün ve varsa kazı başkanının görüşüyle konunun koruma kurulunda değerlendirilmesine,*
 - b) *Yeni tarımsal alanların açılmamasına, yalnızca sınırlı mevsimlik tarımsal faaliyetlerin devam edebileceğine, koruma kurullarınca uygun görülmesi halinde seracılığa devam edilebileceğine,*
 - c) *Höyük ve tümülüslerde toprağın sürülmesine dayanan tarımsal faaliyetlerin kesinlikle yasaklanmasına, ağaçlandırmaya gidilmemesine, yalnızca mevcut ağaçlardan ürün alınabileceğine,*
 - ç) *Taş, toprak, kum vb. alınmamasına, kireç, taş, tuğla, mermer, kum, maden vb. ocakların açılmamasına, toprak, curuf, çöp, sanayi atığı ve benzeri malzeme dökülmemesine,*
 - d) *Bu alanlar içerisinde yer alan ören yerlerinde gezi yolu düzenlemesi, meydan tanzimi, açık otopark, WC, bilet gişesi, bekçi kulübesi gibi ünitelerin koruma kurulundan izin alınarak yapılabileceğine,*
 - e) *Bu alanlar içerisinde bulunan ve günümüzde halen kullanılan umuma açık mezarlıklarda sadece defin işlemlerinin yapılabileceğine,*
 - f) *Taşınmaz kültür varlıklarının mahiyetine tesir etmeyecek şekilde ilgili koruma kurulundan izin almak koşuluyla birleştirme (tevhit) ve ayırma (ifraz) yapılabileceğine, hükümleri çerçevesinde belirlenmesine,*
 - Sit sınırlarının karar eki 1/5000 ölçekli krokide işaretlendiği şekliyle belirlenmesine,
 - Tescil fişinin uygun olduğuna,

T.C.
KÜLTÜR VE TURİZM BAKANLIĞI
Erzurum Kültür Varlıklarını Koruma Bölge Kurulu

KARAR
(2)

Toplantı Tarihi ve No :28.11.2023-308
Karar Tarihi ve No :28.11.2023-6206

Toplantı Yeri:ERZURUM

- I. Derece Arkeolojik Sit olarak tescil edilen Karataş Yerleşim Yerinin bulunduğu 1695 ada, 25 parseldeki taşınmazın fen klasörü ve tapu kütüğü beyanlar hanesine “**bir kısmı I. Derece Arkeolojik Sit Alanıdır**” şerhinin ilgili Tapu ve Kadastro Müdürlüklerince 13.03.2012 tarih ve 28232 sayılı Resmi Gazetede yayımlanarak yürürlüğe giren “**Korunması Gerekli Taşınmaz Kültür Varlıklarının ve Sitlerin Tespit ve Tescili Hakkında Yönetmelik**” gereği verilmesine ve işlem sonucuna ilişkin bilgi ve belgelerin Erzurum Kültür Varlıklarını Koruma Bölge Kurulu Müdürlüğü’ne iletilmesine karar verildi.

İLİ: BAYBURT
İLÇESİ: DEMİRÖZÜ
MAH/KÖY: ESENTEPE
ADA/PARSEL: 1695/25

DURUM HARİTASI

4448500.000

574000.000

4448500.000

574500.000

4448500.000

575000.000

1 / 5000

ERZURUM KÜLTÜR VARLIKLARINI KORUMA
BÖLGE KURULUNUN **28.11.2022**
GÜN VE **6206** SAYILI KARAR EKİDİR



26

1691

26

27

28

29

574500.000

4448000.000

17

18

20

21

22

23

24

1696

16

25


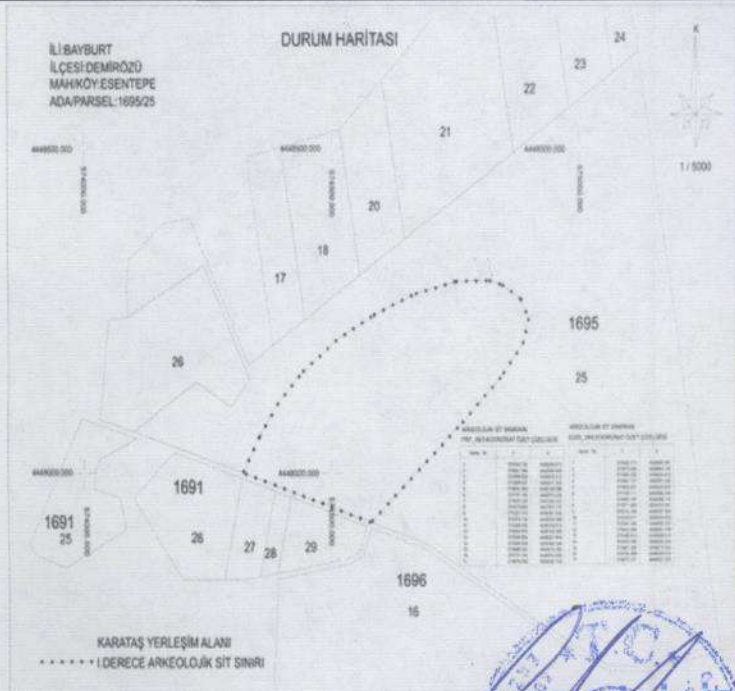
1695


ARKEOLOJİK SİT SINIRININ TFRF_38/3 KOORDİNAT ÖZET ÇİZELGESİ				ARKEOLOJİK SİT SINIRININ ED90_39/6 KOORDİNAT ÖZET ÇİZELGESİ			
No	X	Y	Not	No	X	Y	Not
1	517641.736	4448270.514		1	517641.736	4448270.514	
2	517481.590	4448316.963		2	517481.590	4448316.963	
3	517481.590	4448278.212		3	517481.590	4448278.212	
4	517481.590	4448201.323		4	517481.590	4448201.323	
5	517481.590	4448146.598		5	517481.590	4448146.598	
6	517481.590	4448100.238		6	517481.590	4448100.238	
7	517481.590	4448054.699		7	517481.590	4448054.699	
8	517481.590	4448010.472		8	517481.590	4448010.472	
9	517481.590	4447966.245		9	517481.590	4447966.245	
10	517481.590	4447922.018		10	517481.590	4447922.018	
11	517481.590	4447877.791		11	517481.590	4447877.791	
12	517481.590	4447833.564		12	517481.590	4447833.564	
13	517481.590	4447789.337		13	517481.590	4447789.337	
14	517481.590	4447745.110		14	517481.590	4447745.110	
15	517481.590	4447700.883		15	517481.590	4447700.883	
16	517481.590	4447656.656		16	517481.590	4447656.656	
17	517481.590	4447612.429		17	517481.590	4447612.429	

KARATAŞ YERLEŞİM ALANI

..... I. DERECE ARKEOLOJİK SİT SINIRI

AVRUPA KONSEYİ	DOĞAL VE KÜLTÜREL VARLIKLARI KORUMA ENVANTERİ D.K.V.K.E	SİT	ENVANTER NO:
TÜRKİYE	KÜLTÜR VARLIKLARI VE MÜZELER GENEL MÜDÜRLÜĞÜ		HARİTA NO:
İLİ: BAYBURT	İLÇESİ: DEMİRÖZÜ	MAHALLE KÖY VEYA MEVKİİ: ESENTEPE MAH.	KADASTRO ADA: 1695
PAFTA :		PARSEL: 25	
ADI: KARATAŞ YERLEŞİM YERİ			
GENEL TANIMI: Söz konusu alanın Demirözü İlçe merkezinin yaklaşık 1,40 km kuzeybatısında, Bayrampaşa Köy yolunun yaklaşık 700 metre kuzeyinde yer alan kayalık bir tepede yer aldığı, söz konusu yerleşim alanı doğu batı uzantılı Anakayanın etrafında konumlandırılmış olduğu tespit edilmiştir. Anakayanın dip kısmında iş makinesi ile büyük boyutlu bir kaçak kazı çukuru ile alan üzerinde muhtelif sayıda kaçak kazı çukurlarının mevcut olduğu görülmüştür. Kaçak kazı çukurlarının çevresinde ve çıkan toprakta yoğun miktarda profil veren ve amorf nitelikli Demirçağ ve Ortaçağ döneminde ait seramik parçaları tespit edilmiştir. Özellikle ince ve kalın cidarlı olmak üzere bezemeli ve bezemesiz kırmızı, devetüyü renklerinde seramik parçalarına rastlanılmıştır. Seramiklerin dip, kulp ve kapak kısımları yoğun miktardadır. Alanda mimari yapı izine rastlanılmamıştır.			
ŞİMDİKİ TEHLİKELER : Kaçak Kazı			
ŞİMDİKİ DURUM : Korunmasız			
SİT POTANSİYELİ : I.Derece Arkeolojik Sit potansiyeli mevcuttur.		KORUMA DERECESİ I. Derece Arkeolojik Sit	
ŞİMDİKİ KORUMA : Korunmasız.		HAZIRLAYANLAR: 21/11/ 2023	
		Melek YILDIRIM Harita Mühendisi Nilüfer PARLITI Arkeolog İbrahim KAYA Mimar	
ÖNERİLEN KORUMA : I. Derece Arkeolojik Sit		KONTROL EDEN: Güven YAYUZ Bölge Kurulu Müdürü	
YAYIN DİZİNİ :		ERZURUM K.V.K. K'nun 28.11.2023 tarihli ve 6.206 sayılı kararı ile I.Derece Arkeolojik Sit olarak tescil edilmiştir.	
GÖZLEMLER		REVİZYON : M. U. A. J. E.	





[Handwritten signature]
U.S. GEOLOGICAL SURVEY
WASHINGTON, D.C.