

T.C.
KÜLTÜR VE TURİZM BAKANLIĞI
Erzurum Kültür Varlıklarını Koruma Bölge Kurulu

KARAR TUTANAĞI

(I)

Toplantı Tarihi ve No : 28.11.2023 - 309
Karar Tarihi ve No : 28.11.2023 - 6210

Toplantı Yeri:ERZURUM

Tunceli ili, Pertek İlçesi, Mercimek Köyü sınırları dahilinde yer alan özel mülkiyete ait 0 ada/303 parsel numaralı taşınmaz ile kadastro harici alanda yer alan herhangi bir sit içerisinde yer almayan ve korunması gerekli taşınmaz kültür varlığı olarak tescil kaydı bulunmayan, "Boğa Yerleşim Alanı"nın tescil talebini içeren, Erzurum Kültür Varlıklarını Koruma Bölge Kurulu Müdürlüğü'nün 07.11.2023 tarih ve 2023/2376483 sayılı uzman raporu ve 2863 sayılı Kültür ve Tabiat Varlıklarını Koruma Kanunu'nun 7. maddesi gereği ilgili kurumlardan talep edilen kurum görüşleri okundu, dosyası ve ekleri incelendi. Yapılan incelemeler ve görüşmeler sonucunda;

Tunceli ili, Pertek İlçesi, Mercimek Köyü sınırları dahilinde yer alan özel mülkiyete ait 0 ada/303 parsel numaralı taşınmaz ile kadastro harici alanda yer alan herhangi bir sit içerisinde yer almayan ve korunması gerekli taşınmaz kültür varlığı olarak tescil kaydı bulunmayan, "Boğa Yerleşim Alanı"nın:

- 2863 sayılı Kültür ve Tabiat Varlıklarını Koruma Kanununun 6. maddesi kapsamına giren özellikleri taşıması nedeniyle **Boğa Yerleşim Alanı** adı altında, I. Derece Arkeolojik Sit olarak tescil edilmesine,
- I. Derece Arkeolojik Sit alanının koruma esasları ve kullanma koşullarının, Kültür ve Tabiat Varlıklarını Koruma Yüksek Kurulu'nun 05.11.1999 gün ve 658 sayılı ilke kararının 1. Maddesinde belirtilen:

1) I. Derece Arkeolojik Sit: Korumaya yönelik bilimsel çalışmalar dışında aynen korunacak sit alanlarıdır. Bu alanlarda, kesinlikle hiçbir yapılaşmaya izin verilmemesine, imar planlarında aynen korunacak sit alanı olarak belirlenmesine, bilimsel amaçlı kazıların dışında hiçbir kazı yapılmayacağına, ancak;

a)Resmi ve özel kuruluşlarca zorunlu durumlarda yapılacak alt yapı uygulamaları için müze müdürlüğünün ve varsa kazı başkanının görüşüyle konunun koruma kurulunda değerlendirilmesine,

b)Yeni tarımsal alanların açılmamasına, yalnızca sınırlı mevsimlik tarımsal faaliyetlerin devam edebileceğine, koruma kurullarınca uygun görülmesi halinde seracılığa devam edilebileceğine,

c)Höyük ve tümülüslerde toprağın sürülmesine dayanan tarımsal faaliyetlerin kesinlikle yasaklanmasına, ağaçlandırmaya gidilmemesine, yalnızca mevcut ağaçlardan ürün alınabileceğine,

ç)Taş, toprak, kum vb. alınmamasına, kireç, taş, tuğla, mermer, kum, maden vb. ocakların açılmamasına, toprak, curuf, çöp, sanayi atığı ve benzeri malzeme dökülmemesine,

d)Bu alanlar içerisinde yer alan ören yerlerinde gezi yolu düzenlemesi, meydan tanzimi, açık otopark, WC, bilet gişesi, bekçi kulübesi gibi ünitelerin koruma kurulundan izin alınarak yapılabileceğine,

e)Bu alanlar içerisinde bulunan ve günümüzde halen kullanılan umuma açık mezarlıklarda sadece defin işlemlerinin yapılabileceğine,

f) Taşınmaz kültür varlıklarının mahiyetine tesir etmeyecek şekilde ilgili koruma kurulundan izin almak koşuluyla birleştirme (tevhit) ve ayırma (ifraz) yapılabileceğine, hükümleri doğrultusunda belirlenmesine,

T.C.
KÜLTÜR VE TURİZM BAKANLIĞI
Erzurum Kültür Varlıklarını Koruma Bölge Kurulu

KARAR TUTANAĞI
(II)

Toplantı Tarihi ve No : 28.11.2023 - 309
Karar Tarihi ve No : 28.11.2023 - 6210

Toplantı Yeri:ERZURUM

- Sit sınırlarının karar eki 1/5000 ölçekli krokide işaretlendiği şekliyle belirlenmesine,
- Tescil fişinin uygun olduğuna,
- I. Derece Arkeolojik Sit olarak tescil edilen Boğa Yerleşim Alanı'nın yer aldığı, Mercimek köyü 0 ada/ 303 parsel numaralı taşınmaz ile kadastro harici alanın fen klasörü ve tapu kütüğü beyanlar hanesine "**bir kısmı I. Derece Arkeolojik Sit Alanıdır**" şerhinin ilgili Tapu ve Kadastro Müdürlüklerince 13.03.2012 tarih ve 28232 sayılı Resmi Gazetede yayımlanarak yürürlüğe giren "**Korunması Gerekli Taşınmaz Kültür Varlıklarının ve Sitlerin Tespit ve Tescili Hakkında Yönetmelik**" gereği verilmesine ve işlem sonucuna ilişkin bilgi ve belgelerin Erzurum Kültür Varlıklarını Koruma Bölge Kurulu Müdürlüğü'ne iletilmesine, karar verildi.

AVRUPA KONSEYİ	DOĞAL VE KÜLTÜREL VARLIKLARI KORUMA ENVANTERİ D.K.V.K.E	SİT	ENVANTER NO:
TÜRKİYE	KÜLTÜR VARLIKLARI VE MÜZELER GENEL MÜDÜRLÜĞÜ		HARİTA NO:
İLİ: TUNCELİ	İLÇESİ: PERTEK	MAHALLE KÖY VEYA MEVKİİ: MERCİMEK	KADASTRO PAFTA : - ADA: 0 PARSEL: 303; Kadastro Harici Alan

ADI: BOĞA YERLEŞİM ALANI

GENEL TANIM: Pertek ilçesinin kuzeydoğusunda yer alan Boğa Yerleşim Alanı, Mercimek köyünün yaklaşık 1,25 km kuzeybatısında yaklaşık 1600 m rakımda hakim bir tepe üzerinde konumlanmaktadır. İki tarafı vadi olan tepenin yaklaşık 370 m batısında kendinden daha yüksekçe bir tepe daha bulunmaktadır. Yerleşim Alanın üzeri yer yer ana kaya, yer yer toprakla kaplıdır. Doğu-batı yönlü uzanan tepe sırtının doğu ucunda kuzey cephesini ana kayaya yaslanmış bitişik nizamda dikdörtgen plan şemasına sahip temel seviyesinde tek sıra halinde düzenlenmiş duvarlar bulunan mekanlar bulunmaktadır. Yine bu mekanların yakınlarda plan ve düzen vermeyen temel seviyesinde duvarlar tespit edilmiştir.

ŞİMDİKİ TEHLİKELER: Kaçak kazılar

ŞİMDİKİ DURUM :

SİT POTANSİYELİ : I.Derece Arkeolojik Sit potansiyeli mevcuttur.

ŞİMDİKİ KORUMA : Korumasız.

ÖNERİLEN KORUMA : I. Derece Arkeolojik Sit

KORUMA DERECESESİ: I. Derece Arkeolojik Sit

HAZIRLAYANLAR: 13/11/2023

Yüksek Mimar Zeynep SARAC

Müze Araştırmacısı Recep YAVUZ

Şehir Plancısı Emre AYDOĞAN

KONTROL EDEN:

Koruma Bölge Kurulu Müdürü

YAYIN DİZİNİ :


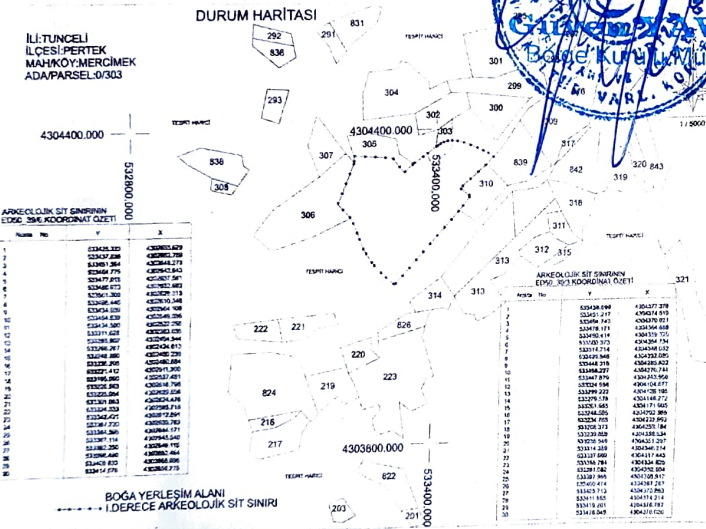
GÖZLEMLER:

ERZURUM KÜLTÜR VARLIKLARINI KORUMA
BÖLGE KURULUNUN 28.11.2023
GÜNVE 6210 SAYILI KARAR EKİDİR

ASLI GİBİDİR
ERZURUM KÜLTÜR VARLIKLARINI KORUMA BÖLGE KURULU MÜDÜRLÜĞÜ


ERZURUM K. K. Kur. 28.11.2023 tarihli ve 6210 sayılı karar ile I. Derece Arkeolojik Sit olarak tescil edilmiştir.

REVİZYON



DURUM HARİTASI

İLİ:TUNCELİ
İLÇESİ:PERTEK
MAH/KÖY:MERÇİMEK
ADA/PARSEL:0/303



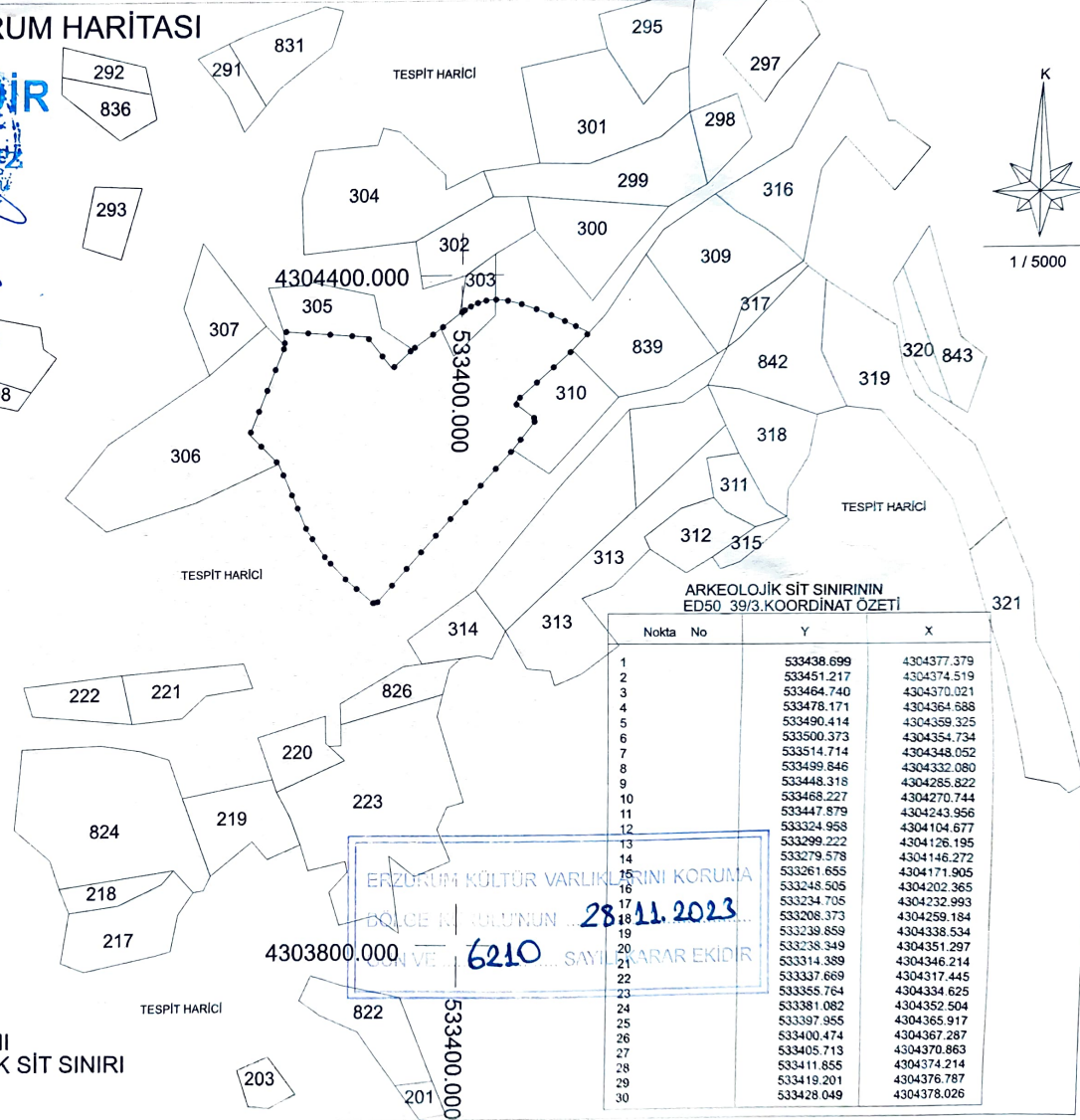
4304400.000

532800.000

ARKEOLOJİK SİT SINIRININ
ED50_39/6.KOORDİNAT ÖZETİ

Nokta No	Y	X
1	533425.323	4302655.629
2	533437.836	4302652.769
3	533451.354	4302648.273
4	533464.779	4302642.943
5	533477.018	4302637.581
6	533486.973	4302632.992
7	533501.308	4302626.313
8	533486.446	4302610.348
9	533434.939	4302564.108
10	533454.839	4302549.036
11	533434.500	4302522.258
12	533311.628	4302383.035
13	533285.902	4302404.544
14	533266.267	4302424.613
15	533248.350	4302450.236
16	533235.205	4302480.684
17	533221.412	4302511.300
18	533195.090	4302537.481
19	533226.563	4302616.798
20	533225.054	4302629.556
21	533301.063	4302624.476
22	533324.333	4302595.718
23	533342.421	4302612.891
24	533367.730	4302630.763
25	533384.595	4302644.171
26	533387.114	4302645.540
27	533392.350	4302649.115
28	533398.490	4302652.464
29	533405.833	4302655.036
30	533414.678	4302656.275

BOĞA YERLEŞİM ALANI
I.DERECE ARKEOLOJİK SİT SINIRI



ARKEOLOJİK SİT SINIRININ
ED50_39/3.KOORDİNAT ÖZETİ

Nokta No	Y	X
1	533438.699	4304377.379
2	533451.217	4304374.519
3	533464.740	4304370.021
4	533478.171	4304364.588
5	533490.414	4304359.325
6	533500.373	4304354.734
7	533514.714	4304348.052
8	533498.846	4304332.080
9	533448.318	4304285.822
10	533468.227	4304270.744
11	533447.879	4304243.956
12	533324.958	4304104.677
13	533299.222	4304126.195
14	533279.578	4304146.272
15	533261.655	4304171.905
16	533248.505	4304202.365
17	533234.705	4304232.993
18	533208.373	4304259.184
19	533238.859	4304358.534
20	533238.349	4304351.297
21	533314.389	4304346.214
22	533337.669	4304317.445
23	533355.764	4304334.625
24	533381.082	4304352.504
25	533397.955	4304365.917
26	533400.474	4304367.287
27	533405.713	4304370.863
28	533411.855	4304374.214
29	533419.201	4304376.787
30	533428.049	4304378.026

ERZURUM KÜLTÜR VARLIKLARINI KORUMA
BÖLGE KURULUŞUNUN 28.11.2023
SAYILI KARAR EKİDİR

533400.000