


T.C.
KÜLTÜR VE TURİZM BAKANLIĞI
İZMİR 2 NUMARALI KÜLTÜR VARLIKLARINI
KORUMA BÖLGE KURULU
KARAR

TOPLANTI TARİHİ VE NO : 28.12.2022-650

45.16/673

KARAR TARİHİ VE NO : 28.12.2022-17333

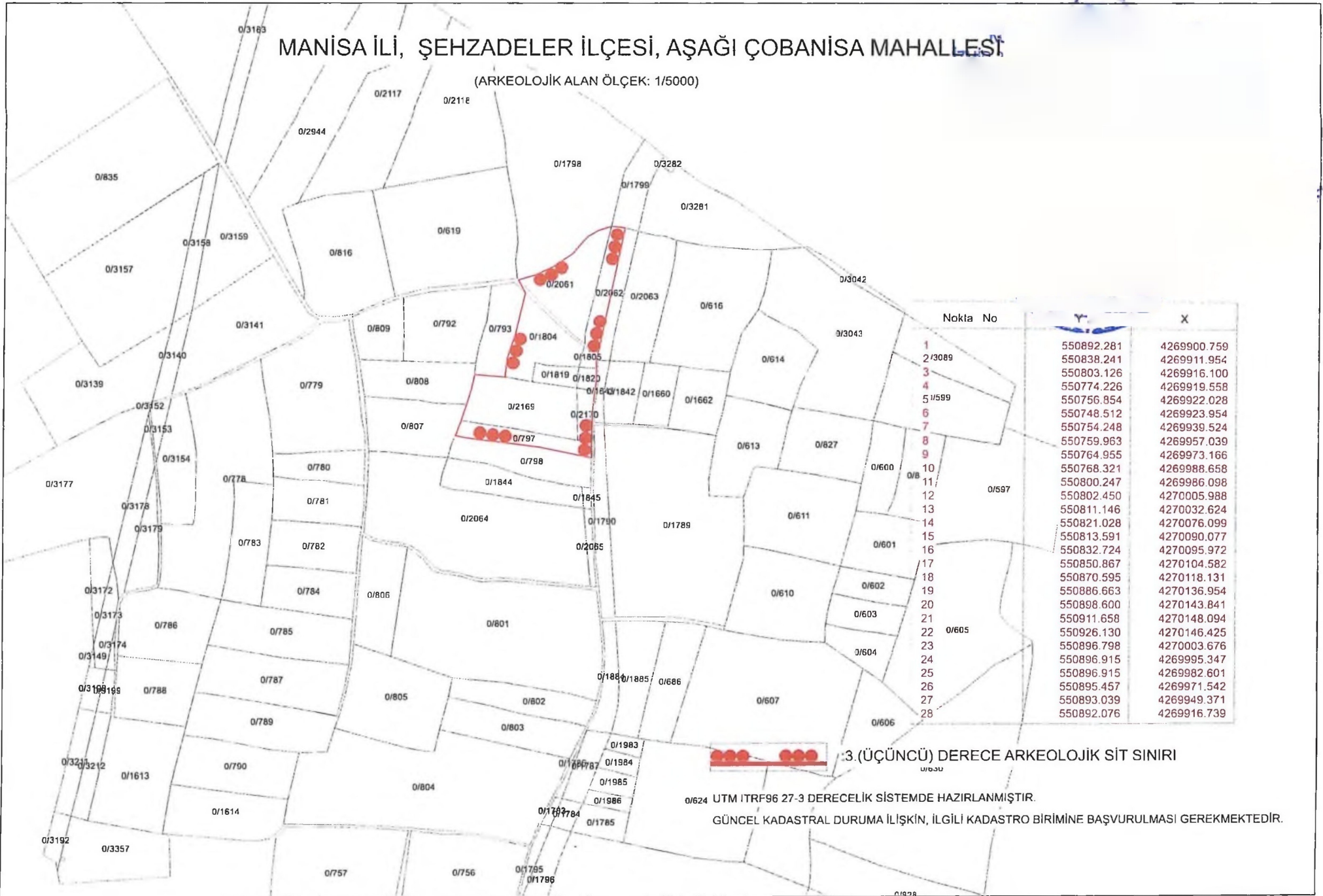
Toplantı Yeri
İZMİR

Manisa İli, Şehzadeler İlçesi, Aşağı Çobanisa Mahallesinde, şahıs ve DSİ Genel Müdürlüğü mülkiyetinde, bağ, tarla ve kanal niteliğindeki 1820, 2062, 2061, 1804, 1805, 1819, 2169, 2170 ve 797 parsel numaralı taşınmazların sit talebi ile ilgili Manisa Valiliği, İl Kültür ve Turizm Müdürlüğü'nün 20.07.2022 tarihli ve 2715413 sayılı yazısı gereği Kurul Müdürlüğü uzmanlarınca yapılan yüzey incelemeleri kapsamında tespiti yapılan alanın tesciline ilişkin 2863 sayılı Kanunun 7. maddesi gereği Kurul Müdürlüğüne iletilmiş olan kurum görüşleri ve konuya ilişkin Kurul Müdürlüğü uzmanlarınca hazırlanan 26.12.2022 tarih ve 1797799 sayı ile kayıtlı rapor okundu, ekleri ve işlem dosyası incelendi, yapılan görüşmeler sonunda;

Manisa İli, Şehzadeler İlçesi, Aşağı Çobanisa Mahallesinde, şahıs ve DSİ Genel Müdürlüğü mülkiyetinde kayıtlı 1820, 2062, 2061, 1804, 1805, 1819, 2169, 2170 ve 797 numaralı parsellerde kayıtlı taşınmazların kararımız eki 1/5000 ölçekli harita üzerinde işaretlendiği şekli ile "Aşağı Çobanisa Arkeolojik Yerleşimi" 3. (üçüncü) derece Arkeolojik sit olarak tescil edilmesine, ekli tescil fişinin uygun olduğuna karar verildi.

MANİSA İLİ, ŞEHZADELER İLÇESİ, AŞAĞI ÇOBANİSA MAHALLESİ

(ARKEOLOJİK ALAN ÖLÇEK: 1/5000)



AVRUPA KONSEYİ	KÜLTÜREL VARLIKLARI KORUMA ENVANTERİ	K.V.K.E.	ENVANTER NO	45.16/673
TÜRKİYE	KÜLTÜR VARLIKLARI VE MÜZELER GENEL MÜDÜRLÜĞÜ	SİT	HARİTA NO	
İLİ: MANİSA	İLÇESİ: ŞEHZADELER	MAHALLE - KÖY VEYA MEVKİİ: Aşağı Çobanisa	KADASTRO PAFTA:	ADA: PARSEL:
ADI: Aşağı Çobanisa Arkeolojik Yerleşimi	3. (Üçüncü) Derece Arkeolojik Sit			1820 – 2062 – 2061 – 1804 – 1805 – 1819 – 2169 – 2170 - 797

GENEL TANIM: Aşağı Çobanisa Mahallesi içerisindeki arkeolojik alandır.

ŞİMDİKİ TEHLİKELER : Kaçak kazılar.

ŞİMDİKİ DURUM: Korunmasız.

SİT POTANSİYELİ: 3. (Üçüncü) Derece Arkeolojik Sit

ŞİMDİKİ KORUMA: Yok.

ÖNERİLEN KORUMA : 3. (Üçüncü) Derece Arkeolojik Sit

YAYIN DİZİSİ:

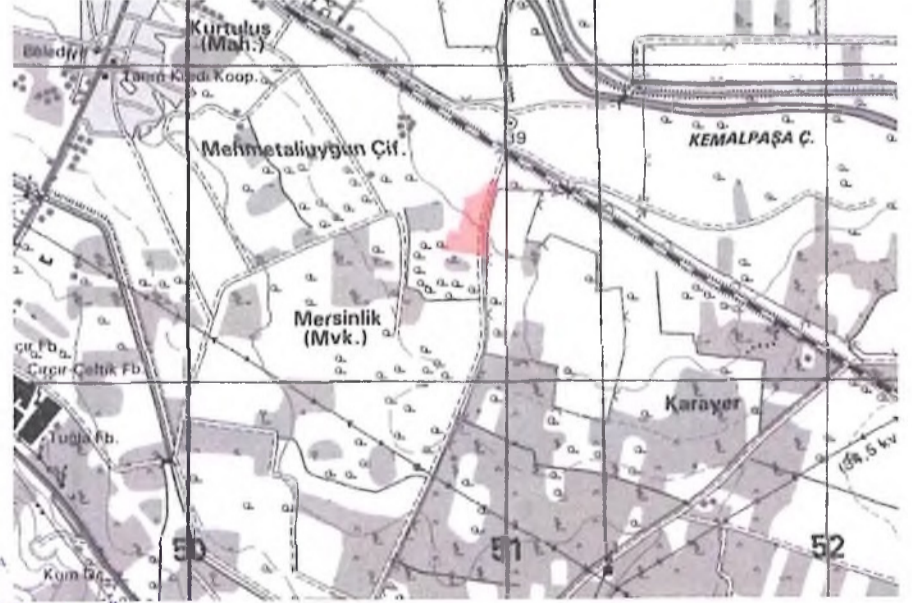
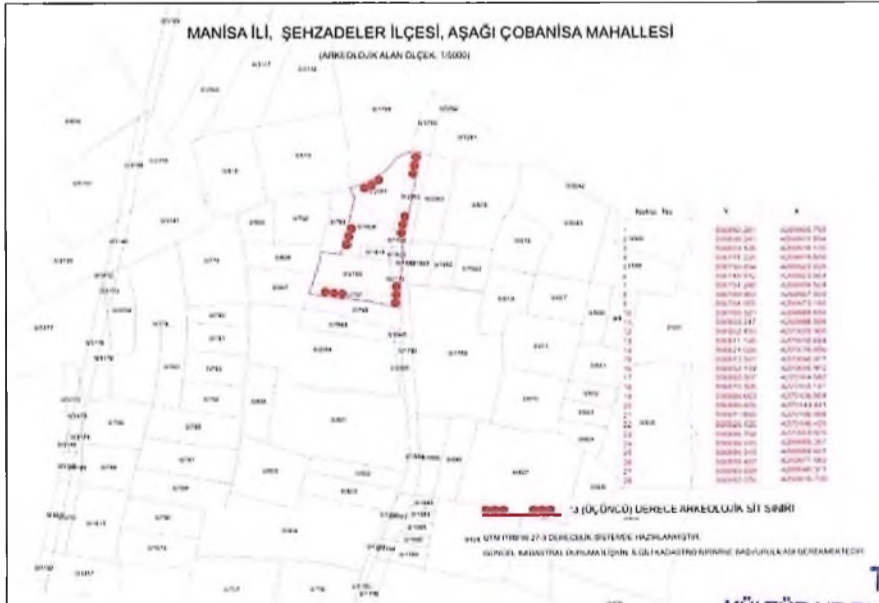
GÖZLEMLER: Alan yüzeyinde yoğun miktarda farklı tipolojilerde ve profil veren pişmiş toprak kap, kulp ve kaide parçaları bulunmaktadır. Hellenistik Dönemden başlayıp çoğunlukla Roma Dönemine ait seramik parçalarıdır.

HAZIRLAYANLAR 23/12/2022

KONTROL EDEN

REVİZYON KORUMA KURULU ONAYI

HARİTA - FOTOĞRAFLAR :



T.C.
KÜLTÜR VE TURİZM BAKANLIĞI
İZMİR 2 NUMARALI KÜLTÜR VARLIKLARINI
KORUMA BÖLGE KURULU MÜDÜRLÜĞÜ
İZMİR 2 NUMARALI KÜLTÜR VARLIKLARINI
KORUMA BÖLGE KURULUNUN
29.12.2022 GÜNÜ VE 14.333 SAYILI KARARI EKİDİR

