

  
T.C.  
KÜLTÜR VE TURİZM BAKANLIĞI  
İZMİR II NUMARALI KÜLTÜR VARLIKLARINI  
KORUMA BÖLGE KURULU  
KARAR

TOPLANTI TARİHİ VE NO : 28.11.2023-699

45.06/1225

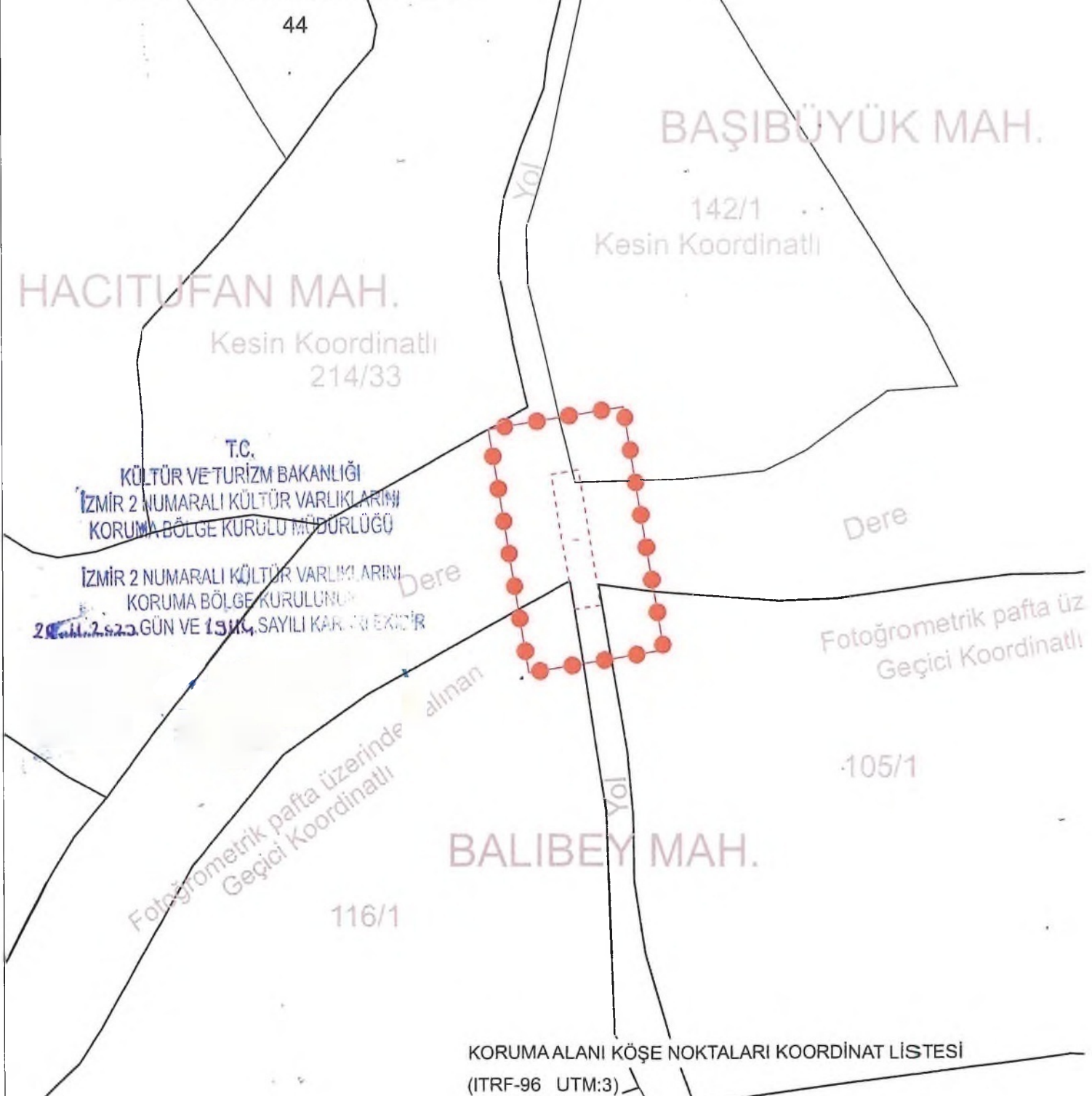
KARAR TARİHİ VE NO : 28.11.2023-19114

Toplantı Yeri  
İZMİR

Manisa İli, Kula İlçesi, Balıbey ve Başbüyük Mahallesi'nde yer alan köprünün, tesciline yönelik 2863 sayılı yasanın 7. Maddesi kapsamında Müdürlüğümüzün 15.06.2023 tarihli ve 3897822 sayılı yazısı ile iletilmesi istenilen kurum görüşleri, konuya ilişkin Koruma Bölge Kurulu Müdürlüğü uzmanlarınca hazırlanan 28.11.2023 tarih ve 2396965 sayılı ile kayıtlı uzman raporu okundu, ekleri ve işlem dosyası incelendi, yapılan görüşmeler sonunda;

Manisa İli, Kula İlçesi, Balıbey Mahallesi'nde 105 ada 1 parsel, 116 ada 1 parsel ile Başbüyük Mahallesi 142 ada, 1 parselde yer alan köprünün, Korunması Gerekli Taşınmaz Kültür Varlığı olarak tescil edilmesine, koruma grubunun 1. (birinci) Grup olarak belirlenmesine, koruma alanı sınırlarının karar eki 1/1000 ölçekli haritada gösterildiği şekilde belirlenmesine; koruma alanı sınırları içerisinde Kurulumuz izni alınmadan hiçbir müdahalede bulunulmamasına, köprüye ait rölöve restitüsyon ve restorasyon projelerinin hazırlanarak Kurulumuza iletilmesine, karar verildi.

MANİSA İLİ, KULA İLÇESİ,  
BALİBEY -BAŞIBÜYÜK MAHALLELERİ SINIRINDAKİ  
KÖPRÜ KORUNMA ALANI







GÖSTERİM:

 KORUNMA ALANI SINIRI

Ö:1/1000

Nokta No	Y	X
1	385506.242	4262059.615
2	385530.898	4262063.743
3	385538.330	4262019.361
4	385513.673	4262015.233



AVRUPA KONSEYİ		Doğal Ve Kültürel Varlıkları Koruma Envanteri D.K.C.K.E		KÜLTÜR VARLIĞI		Envanter No: 45.06/1225					
TÜRKİYE		Kültür Varlıkları ve Müzeler Genel Müdürlüğü				Harita No:					
İli: MANİSA		İlçesi: KULA		Mahalle Köy: BALIBEY BAŞIBÜYÜK		1.Grup Yapı <b>X</b>					
Sokak:		Pafta: Ada : 116 Parsel : 1 105 142		KORUMA DERECESESİ		2.Grup Yapı					
Adı: Köprü		Yaptıran: - Yapım Tarihi: -		Yapan: - Kitabe: Yok		Mimari Çağı: Vakfiye:-					
Genel Tanım: Manisa İli, Kula İlçesi, Balıbey Mahallesi ile Başibüyük Mahallesi sınırlarında kalan ve üzeri karayolu olarak kullanım gören köprüdür.											
Koruma Durumu	A İyi B Orta C Fena	Taşıyıcı	A Dış Yapı B C	A Üst Yapı B C	A İç Yapı B C	A Süsleme Elemanları B C	A Rutubet B C	A Yok B İzi Var C Önemli			
Vaziyet planı:				Fotoğraf :							
											
											
Gözlemler:											
Bugünkü Sahibi:				Bakımından sorumlu olması gereken kuruluş: Karayolları Genel Müdürlüğü - Belediye							
Yapılan Onarımlar:											
Ayrıntılı Tanım: Kayrak taşlarla yapılmış olan köprü yaklaşık olarak 25 metre uzunluğunda 3 metre genişliğindedir. Köprü'nün 3 gözlü inşa edildiği başta ve sonda yer alan ayak bölümlerinin yoğun otlarla kaplı olduğu gözlemlenmiştir. Köprü'nün orta kısmındaki 2 ayak bölümünde de selyaran bulunmaktadır. Köprü'nün üst kısmına sonradan beton kaplama ve korkuluk eklenerek kullanımına devam ettiği anlaşılmaktadır.				Teknik bilgiler:		Su	Elektrik	Isıtma	Kanalizasyon		
				Orijinal Kullanımı: Köprü		Bugünkü Kullanımı: Köprü		Önerilen Kullanımı: Köprü			
				Hazırlayanlar:							
Kaynakça:		Ekler:		Kurul Onayı :							
		Rapor:						<b>X</b>			
		Fotoğraf:						<b>X</b>			
		Rölöve Proje:									
		Restorasyon /Tadilat projesi:									
		Halihazır Harita:									
		Kadastral durum:		<b>X</b>							
		Kroki:		Revizyon:							
		Kitabe:		Kurul Kararları:							
		Vakfiye :									