



T.C.

**KÜLTÜR VE TURİZM BAKANLIĞI**  
**İZMİR 2 NUMARALI KÜLTÜR VARLIKLARINI**  
**KORUMA BÖLGE KURULU**  
**KARAR**

TOPLANTI TARİHİ VE NO : 26.12.2023-704

45.11/455

KARAR TARİHİ VE NO : 26.12.2023-19313

Toplantı Yeri  
İZMİR

Manisa İli, Soma İlçesi Büyükışıklar Mahallesiinde yer alan alana ilişkin İzmir 2 Numaralı Kültür Varlıklarını Koruma Bölge Kurulu Müdürlüğünün 11.07.2023 tarihli ve 3964293 sayılı yazısı ile iletilmesi istenilen Kurum görüşleri ve konuya ilişkin olarak Kurul Müdürlüğü uzmanlarınca hazırlanan ve Müdürlük evrakında 26.12.2023 tarihli ve 2449932 sayı ile kayıtlı rapor okundu, yazı ekleri ve işlem dosyası incelendi, yapılan görüşmeler sonunda;

Manisa İli, Soma İlçesi Büyükışıklar Mahallesiinde yer alan alana ilişkin İzmir 2 Numaralı Kültür Varlıklarını Koruma Bölge Kurulu'nun 22.06.2023 tarihli ve 18370 sayılı kararın 2. paragrafında yer alan sehven 3.(üçüncü) derece arkeolojik sit niteliği taşıdığına dair ibarenin 1.(birinci) derece arkeolojik sit niteliği taşıdığı olarak düzeltilmesine,

Manisa İli, Soma İlçesi Büyükışıklar Mahallesiinde yer alan alanın, kararımız eki 1/5000 ölçekli kadastral pafta üzerinde işaretlendiği şekli ile 1. (birinci) Derece Arkeolojik Sit olarak tescil edilmesine, ekli tescil fişinin uygun olduğuna karar verildi.



Nokta No	Y	X
1	550010.810	4354859.235
2	550030.497	4354844.144
3	550031.927	4354833.154
4	549990.540	4354750.780
5	549974.320	4354733.730
6	549964.830	4354732.090
7	549954.910	4354736.340
8	549945.918	4354742.309
9	549942.131	4354752.467
10	549948.120	4354770.332
11	549956.254	4354782.195
12	549969.781	4354834.952
13	549976.352	4354848.278
14	549979.219	4354853.920
15	549990.833	4354862.044



55000.000



1282

4335000.000

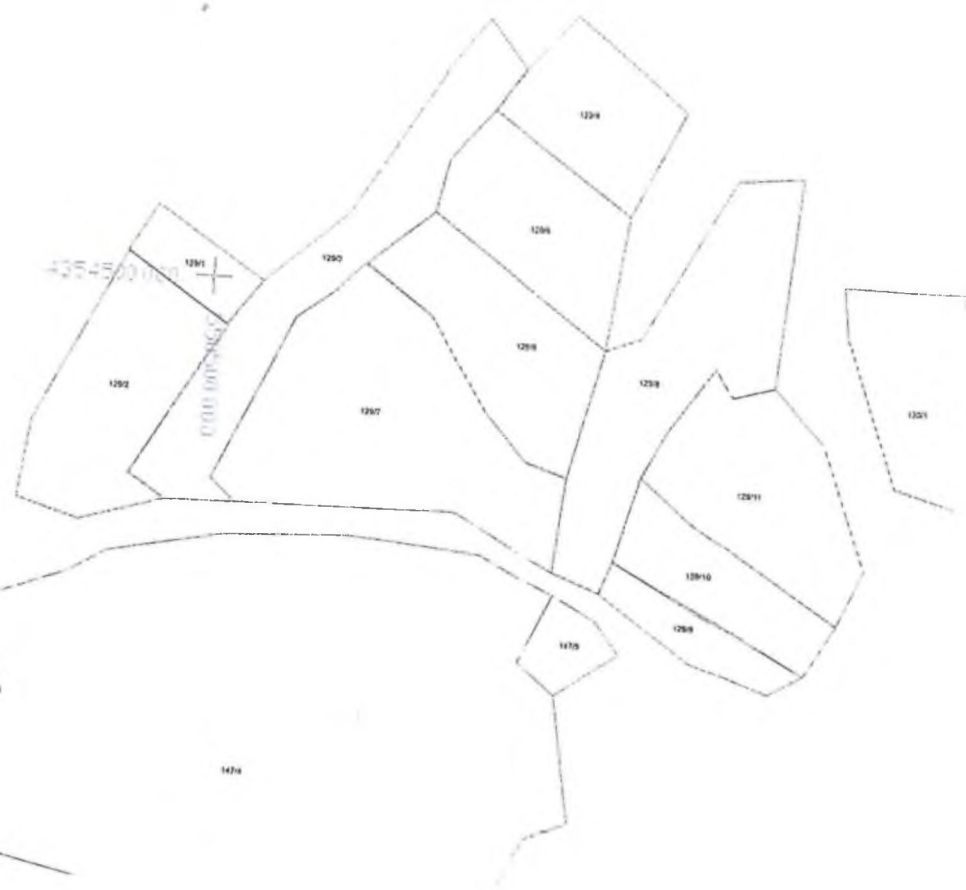


1285

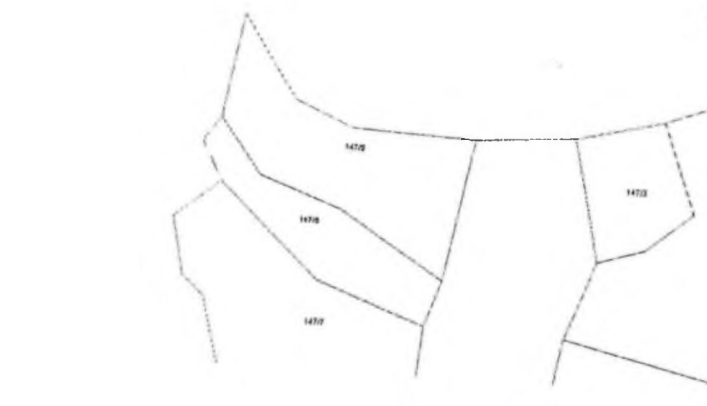


1286

45000.000



4374500.000



1470

1471

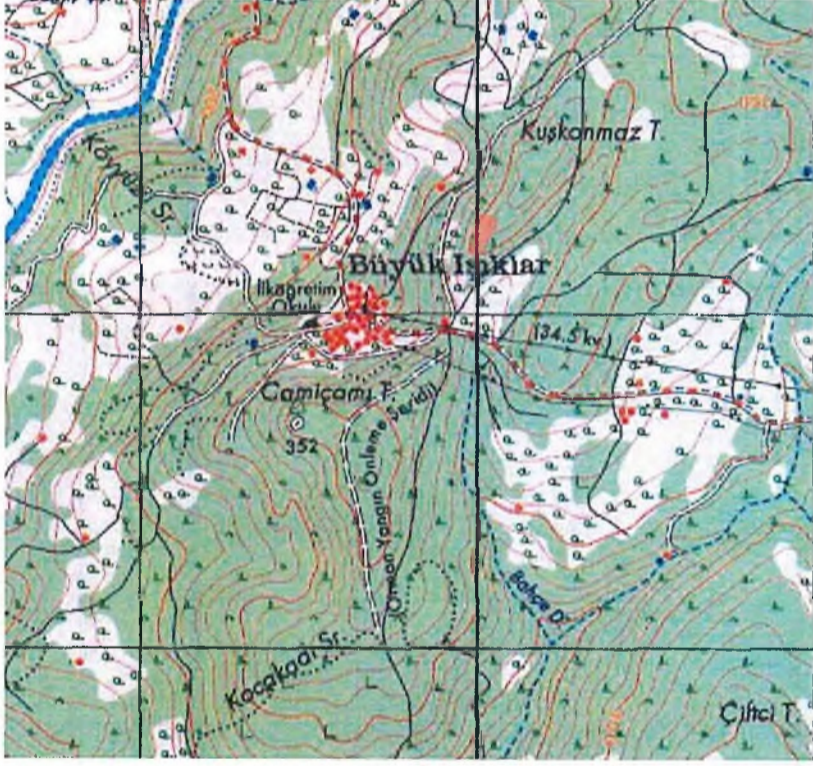
1472

1473

1474

T Ü R K İ Y E		KÜLTÜR VARLIKLARI VE MÜZELER GENEL MÜDÜRLÜĞÜ		S I I		HARİTA NO	
İLİ: MANİSA	İLÇESİ: SOMA	MAHALLE - KÖY VEYA MEVKİİ: BÜYÜKİŞIKLAR	KADASTRO PAFTA:		ADA:	PARSEL:	
ADI: TÖMÜLÖS							
GENEL TANIM: Manisa İli, Soma İlçesi Büyükişiklar Mahallesinde eğimli ormanlık alan içerisinde yer almaktadır.							
ŞİMDİKİ TEHLİKELER:		Kaçak kazılar					
ŞİMDİKİ DURUM:		Korunmasız					
SİT POTANSİYELİ:		1.(birinci) Derece Arkeolojik Sit				HAZIRLAYANLAR	
ŞİMDİKİ KORUMA:						25.12.2023	
ÖNERİLEN KORUMA:		1.(birinci) Derece Arkeolojik Sit					
YAYIN DİZİSİ:-							
GÖZLEMLER:		Manisa Müze Müdürlüğü uzmanları tarafından yapılan inceleme neticesinde tespit edilen alanda, kaçak kazılar sonucu tahribata uğramış birbirine yaklaşık 30-40 metre mesafede yer alan 2 adet Tümülüs bulunmaktadır. Tümülüslerden birinin içerisinde kaçak kazılar sonucu açığa çıkan yerel taşlarla örtülü derinliği yaklaşık 40 cm olan 2x0,6 ebatlarında mezarın yer aldığı belirtilmektedir.				REVİZYON	
						KORUMA KURULU ONAYI	

**HARİTA- FOTOĞRAFLAR:**



Genel Müdür  
Müdürlüğü

