

T.C.  
**KÜLTÜR VE TURİZM BAKANLIĞI**  
ADANA KÜLTÜR VARLIKLARINI KORUMA BÖLGE KURULU  
KARAR

Toplantı Tarihi ve No : 25.04.2023 -519  
Karar Tarihi ve No 25.04 2023 -16035

Toplantı Yeri  
ADANA

Mersin ili, Erdemli ilçesi, Kızkalesi Merkez Mahallesi, doğal sit, 3. Derece Arkeolojik Sit Alanı içinde yer alan mülkiyeti hazineye ait 101 ada 26 parselde tespit edilen alanın 1. Derece Arkeolojik Sit Alanı, 101 ada 26 parselin kuzeybatısında tespit edilen sunu(sıvı haznesi) işlik ve atölye ile aynı parselin kuzeydoğusunda tespit edilen işlik ve yapı kalıntısının korunması gerekli taşınmaz kültür varlığı olarak tescil edilmelerine ilişkin; Bölge Kurulu Müdürlüğü uzmanlarınca hazırlanan 24.04.2023 gün ve 2015783 sayılı yerinde inceleme raporu, Mersin Büyükşehir Belediye Başkanlığı İmar ve Şehircilik Dairesi Başkanlığının 06.01.2023 gün ve 479262 sayılı tescil görüş yazısı, Adana Kültür Varlıklarını Koruma Bölge Kurulu Müdürlüğü'nün 12.12.2023 gün ve 3248286 sayılı tescil görüşü istenen yazısı, Mersin İl Kültür ve Turizm Müdürlüğü'nün 16.06.2022 gün ve 2619360 sayılı yazısı ve eki Mersin Müze Müdürlüğü uzmanlarınca hazırlanan 14.06.2022 gün ve 2613481 sayılı yerinde inceleme raporu okundu, ekleri ve işlem dosyası incelendi, yapılan görüşmeler sonucunda;

Mersin ili, Erdemli ilçesi, Kızkalesi Mahallesinde yapılan incelemeler sonucunda; Bölge Kurulu Müdürlüğü uzmanlarınca hazırlanan 24.04.2023 gün ve 2015783 sayılı rapor doğrultusunda 101 ada 26 parselde tespit edilen işlik, sarnıç, mezar ve yapı kalıntılarının bulunduğu alanın 1. Derece Arkeolojik Sit Alanı olarak tescil edilmesine, kararımız eki sit fişi ve sit haritasının uygun olduğuna, Kültür ve Tabiat Varlıklarını Koruma Yüksek Kurulunun, Arkeolojik Sitler, Koruma ve Kullanma Koşulları başlıklı 05.11.1999 gün ve 658 sayılı ilke kararının 1. Maddesinde belirtilen hükümlerinin geçerli olduğuna ve bu hükümlerin Geçiş Dönemi Koruma Esasları ve Kullanma Koşulları olarak kabul edilmesine, 101 ada 26 parselin kuzeybatısında tespit edilen sunu(sıvı haznesi) işlik ve atölye ile aynı parselin kuzeydoğusunda tespit edilen işlik ve yapı kalıntısının korunması gerekli taşınmaz kültür varlığı olarak tescil edilmelerine, koruma gruplarının 1. grup olarak belirlenmesine, kararımız eki anıt fişleri ile tescil haritalarının uygun olduğuna karar verildi.

# KIZKALESİ MERKEZ 1. DERECE ARKEOLOJİK SİT TESCİL HARİTASI

İL:MERSİN

İLÇE:ERDEMLİ

MAHALLE:KIZKALESİ MERKEZ

ADA/PARSEL: 101/26

101/105

101/110

1/2500



ŞEYTAN DERESİ VADİSİ VE YAKIN ÇEVRESİ  
3. DERECE ARKEOLOJİK SİT ALANI  
01.09.2021/13821

HIDIRKALE ÖREN YERİ  
1. DERECE ARKEOLOJİK SİT  
31.01.2002/4572

102/33

101/26

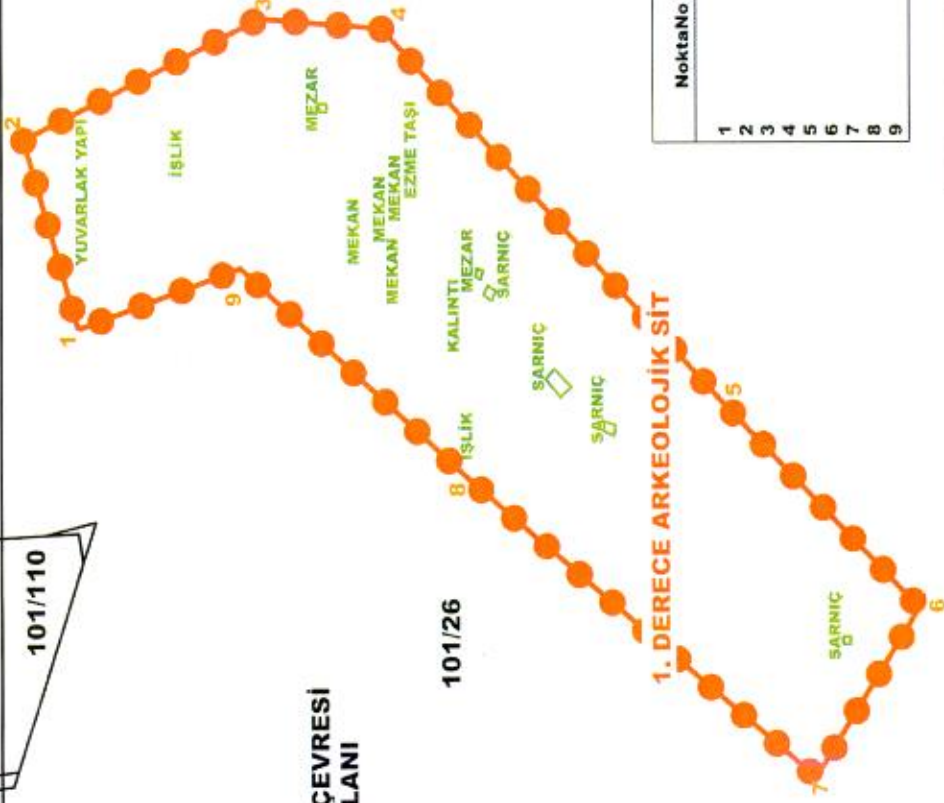
ADANA KÜLTÜR VARLIKLARINI KORUMA  
BÖLGE KURULU ONAYI  
BAŞKAN YRD.  
ÜYE  
ÜYE  
ÜYE  
ÜYE  
ÜYE  
ÜYE

ADANA KÜLTÜR VARLIKLARINI KORUMA  
BÖLGE KURULU ONAYI

BAŞKAN YRD.  
ÜYE  
ÜYE  
ÜYE  
ÜYE  
ÜYE  
ÜYE

25.04.2023 GÜN VE 16035  
SAYILI KARAR EKİDİR.

1. DERECE ARKEOLOJİK SİT



KOORDİNAT ÖZET ÇİZELGESİ

UTM 3 ED 50

UTM 6 ED 50

NoktaNo	Y	X	Y2	X2
1	602190.768	4040061.808	602185.407	4038620.502
2	602255.771	4040080.722	602250.385	4038639.408
3	602297.247	4039998.358	602291.845	4038557.076
4	602293.749	4039956.073	602288.348	4038514.808
5	602165.529	4039837.844	602160.178	4038396.625
6	602094.165	4039769.383	602088.842	4038328.191
7	602035.589	4039805.413	602030.290	4038364.207
8	602139.154	4039926.256	602133.814	4038485.003
9	602211.544	4040005.305	602206.175	4038564.021

ALAN ÇIKTISI

Ada	Parsel	Noktalar	HesapAlan
SİT 1		1,2,3,4,5,6,7,8,9	28963.296

LEJANT

1. DERECE ARKEOLOJİK SİT  
KADASTRAL PARSEL SINIRI

Serkan KANARİĞ  
SANAT TARIHCİSİ

HAZIRLAYANLAR  
Dr.Kenan BEŞALTI  
SANAT TARIHCİSİ

McEvren KAYA  
ARKEOLOG

# KIZKALESİ MERKEZ 3. DERECE ARKEOLOJİK SİT ALANI İÇERİSİNDE KÜLTÜR VARLIĞI TESCİL HARİTASI (2)

İL:MERSİN

İLÇE:ERDEMLİ

MAHALLE:KIZKALESİ

ADA/PARSEL: 101/26



1/500

101/26

KALINTI  
İŞLİK

ADANA KÜLTÜR VARLIKLARINI KORUMA BÖLGE  
KURULUNUN 25.04.2022 GÜN VE 1603  
SAYILI KARAR EKİDİR.

ADANA KÜLTÜR VARLIKLARINI KORUMA  
BÖLGE KURULU ONAYI  
BAŞKAN  
BAŞKAN YRD.  
ÜYE  
ÜYE  
ÜYE  
ÜYE  
ÜYE  
ÜYE

## KOORDİNAT ÖZET ÇİZELGESİ

UTM 3 ED 50

UTM 6 ED 50

Nokta No	(UTM)Universal		ITRF96 (Internationa		(UTM)Universal		Datum
	Y	Trans	X	Y2	Trans	X2	
1	602397.863	602400.554	4039851.715	602392.421	602392.421	4038410.491	
2	602401.257	602397.863	4039850.486	602395.112	602395.112	4038410.900	
3	602407.760	602406.010	4039850.252	602395.814	602395.814	4038409.262	
4			4039855.330	602392.421	602392.421	4038409.029	
5			4039851.050	602402.314	602402.314	4038414.105	
6				602400.565	602400.565	4038409.826	

LEJANT

TAŞINMAZ KÜLTÜR VARLIĞI

KADASTRAL PARSEL SINIRI

HAZIRLAYANLAR

# KIZKALESİ MERKEZ 3. DERECE ARKEOLOJİK SİT ALANI İÇERİSİNDE KÜLTÜR VARLIĞI TESCİL HARİTASI (1)

İL: MERSİN

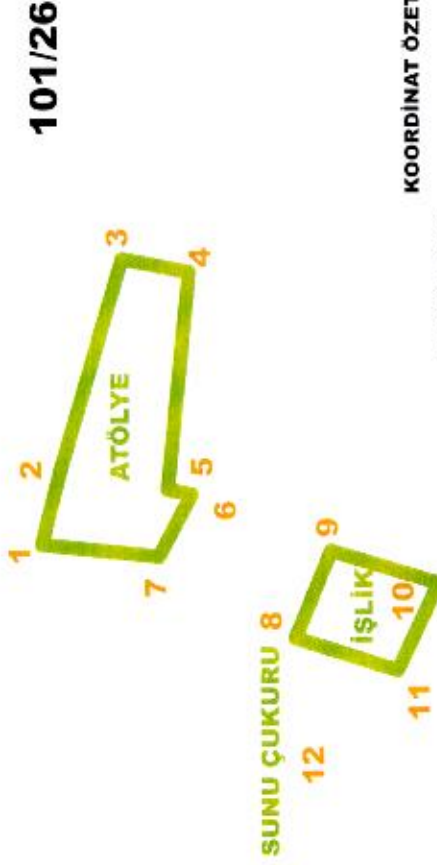
İLÇE: ERDEMLİ

MAHALLE: KIZKALESİ

ADA/PARSEL: 101/26



1/500



## KOORDİNAT ÖZET ÇİZELGESİ

Nokta No	UTM 3 ED 50		UTM 6 ED 50	
	(UTM)Universal Y	Trans	ITRF96 (Internationa X	(UTM)Universal Y2
1	601841.977	4039966.089	601836.754	4038524.800
2	601847.110	4039964.756	601841.885	4038523.487
3	601861.593	4039960.469	601856.362	4038519.202
4	601860.691	4039955.795	601855.460	4038514.530
5	601845.737	4039957.294	601840.513	4038516.028
6	601845.406	4039955.628	601840.181	4038514.363
7	601841.157	4039957.909	601835.934	4038516.643
8	601835.549	4039948.414	601830.328	4038507.152
9	601841.514	4039945.945	601836.291	4038504.684
10	601839.301	4039938.459	601834.079	4038497.201
11	601833.328	4039941.315	601828.108	4038500.056
12	601827.321	4039948.285	601822.103	4038507.023


ADANA KÜLTÜR VARLIKLARINI KORUMA BÖLGE KURULUNUN BAŞKANLIĞI GÜN VE SAĞI KARAR EKİDİR.

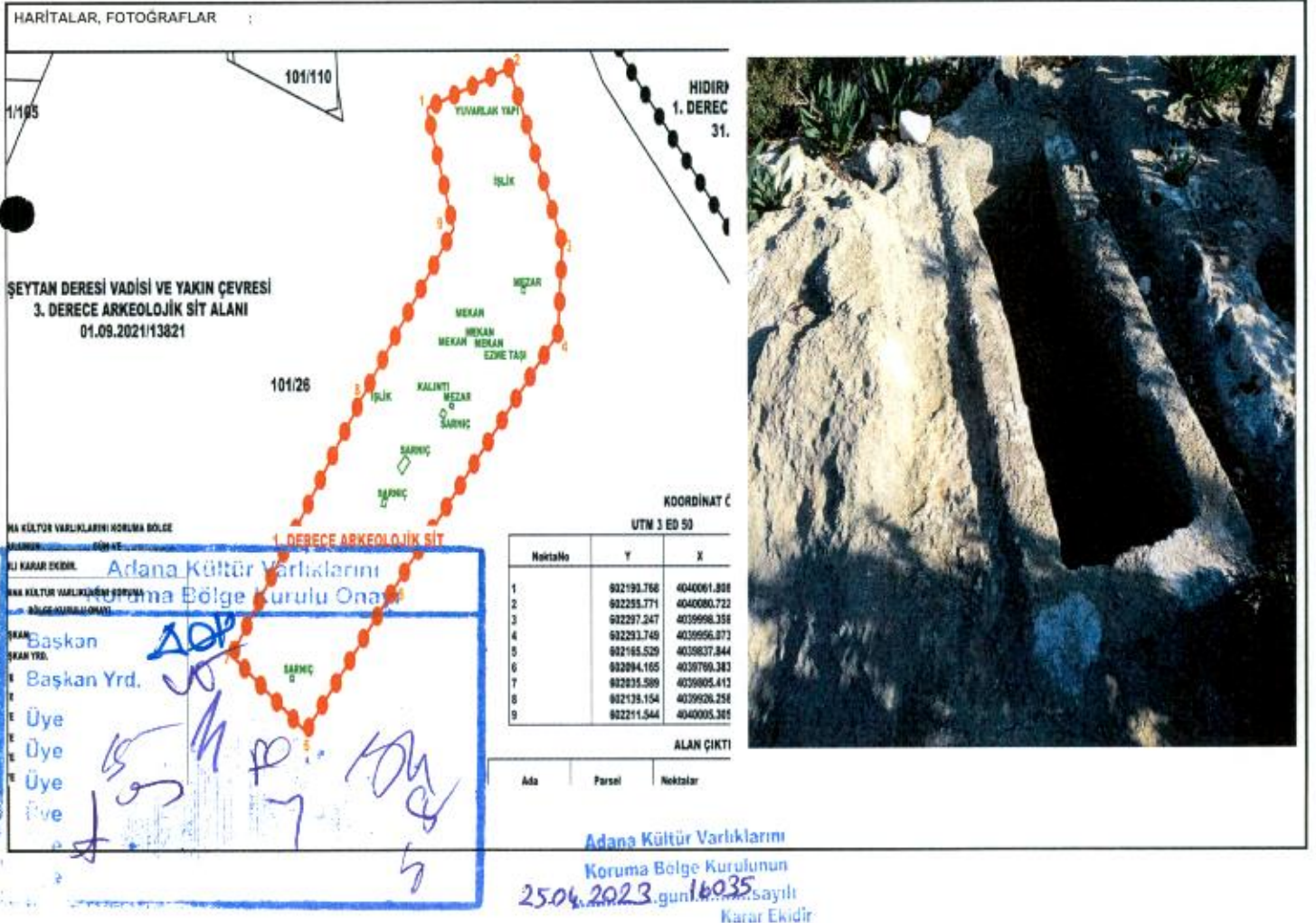
ADANA KÜLTÜR VARLIKLARINI KORUMA BÖLGE KURULU ONAYI  
BAŞKAN  
BAŞKAN YRD.  
ÜYE  
ÜYE  
ÜYE  
ÜYE  
ÜYE  
ÜYE

LEJANT

TAŞINMAZ KÜLTÜR VARLIĞI  
KADASTRAL PARSEL SINIRI


HAZIRLAYANLAR

AVRUPA KONSEYİ	DOĞAL VE KÜLTÜREL VARLIKLARI KORUMA ENVANTERİ	D.K.V.K.E.	<b>SİT</b>	ENVANTER NO:					
T Ü R K İ Y E	KÜLTÜR VARLIKLARI VE MÜZELER GENEL MÜDÜRLÜĞÜ			HARİTA NO:					
İLİ :	Mersin	İLÇESİ : Erdemli	MAHALLE KÖY VEYA MEVKİİ :	Kızkalesi Merkez Mh.	KADASTRO :	ADA	101	PARSEL	26
ADI	ARKEOLOJİK ALAN								
GENEL TANIM : Mersin İli Erdemli İlçesi Kızkalesi Merkez Mahallesi 101 ada 26 parselin 3'. Derece Arkeolojik sit alanı kısmında moloz taş malzemeyle örülmüş dairesel formlu fonksiyonu anlaşılamayan kalıntı, Ana kayaya monolit olarak oyulmuş dikdörtgen ezme pres tablası ve oval sıvı biriktirme haznesi bulunan ışık, khamosorion tipi mezarlar, düzenli düzensiz taşlarla örülmüş yapı kalıntıları mevcuttur.									
ŞİMDİKİ TEHLİKELER : insan eliyle tahribat									
ŞİMDİKİ DURUM : 3. Derece Arkeolojik Sit Alanı									
SİT POTANSİYELİ : 1. Derece Arkeolojik Sit Alanı					KORUMA DERECESESİ : 1. Derece Arkeolojik Sit Alanı				
ŞİMDİKİ KORUMA : Korumalı					HAZIRLAYANLAR : 19.04.2023 Dr. Kerem BESALTI (Müze Uzmanı) Merve KAYA (Arkeolog) Serkan KANARLI (Sanat Tarihi)				
ÖNERİLEN KORUMA : Tescillenerek koruma altına alınması.									
YAYIN DİZİSİ :									
GÖZLEMLER : Parsel yüzeyinde yoğun makilik alan mevcut olup parselde yapılacak yüzey temizliği sonrasında yeni arkeolojik verilerin çıkma ihtimali vardır.					REVİZYON : G.M.E.E.A.Y.K ONAYI :				



HARİTALAR, FOTOĞRAFLAR



AVRUPA KONSEYİ		DOĞAL VE KÜLTÜREL VARLIKLARI KORUMA ENVANTERİ (D.K.V.K.E.)				ANIT		Envanter No:									
T Ü R K İ Y E		KÜLTÜR VARLIKLARI VE MÜZELER GENEL MÜDÜRLÜĞÜ						Harita No:									
İLİ:	MERSİN	İLÇESİ:	Erdemli	MAHALLE / MEVKİLİ:	Kızkalesi Merkez Mh			Koruma Grubu		1	2						
SOKAK / NO:		PAFTA:		ADA:	101	PARSEL:	26			<input checked="" type="checkbox"/>							
ADI:	İşlik ve yapı kalıntısı	YAPTIRAN:		YAPAN:		MİMARİ ÇAĞI:											
		YAPIM TARİHİ:		KİTABE:		VAKFIYE:											
GENEL TANIM:	parselin kuzeydoğusunda yer alan işlik ve yapı kalıntısı																
KORUNMUŞLUK DURUMU:			TAŞIYICI YAPI:			CEPHE DURUMU:			ÖRTÜ DURUMU:			İÇ YAPI DURUMU:			BEZEME DURUMU:		
A	YI	X	ORTA	C	KÖTÜ	A	B	C	A	B	C	A	B	C	A	B	C
VAZİYET PLANI:						FOTOĞRAF:											
<p>101/26</p> <p>KALINTI</p> <p>İŞLİK</p> <p>ŞEYHAN DERESİ VADİSİ VE YAKIN ÇEVRESİ 3. DERECE ARKEOLOJİK SİT ALANI 01.09.2021-13621</p>																	
GÖZLEMLER:	işlik sıvı haznesi üzerinde taş blok bulunmakta yapı kalıntısının taşları etrafa dağılmış vaziyettedir																
BUGÜNKÜ SAHİBİ:					BAKIMDAN SORUMLU OLAN:												
YAPILAN ONARIMLAR:																	
AYRINTILI TANIM:							TEKNİK BİLGİLER:		İSITMA SİSTEMİ:								
Mersin ili, Erdemli ilçesi, Kızkalesi Mahallesi, 101 ada 26 parselin kuzaydoğu yönünde 3. Derece Arkeolojik Sit Alanı bölümünde anakayay monolit oyulmuş dikdörtgen ezme pres tablasıve oval sıvı haznesi bulunan işlik ile düzenli düzensiz blok taşlarla örülmüş yapı kalıntısı bulunmaktadır.							KANALİZASYON:										
							SU:										
							ELEKTRİK:										
							ÖZGÜN KULLANIMI: İşlik										
							BUGÜNKÜ KULLANIMI: Kullanılmıyor										
							ÖNERİLEN KULLANIMI:										
							HAZIRLAYANLAR:										
							Dr. Kenan BEŞALTI Müze Arşiv Uzmanı										
							M. Evren KAYA Arkeolog										
							Serkan KANARIĞ Sanat/Tarihçisi										
							KONTROL EDEN:										
							Aimile PAMPAL Adana Kültür Varlıklarını Koruma Bölge Kurulu Müdürü										
YAYIN DİZİNİ:				EKLER				TESCİL:									
				RAPOR				<input type="checkbox"/>									
				FOTOĞRAF				<input checked="" type="checkbox"/>									
				RÖLÖVE PROJESİ				<input type="checkbox"/>									
				RESTORASYON PROJESİ				<input type="checkbox"/>									
				HARİTA				<input type="checkbox"/>									
				KİTABE				<input type="checkbox"/>									

Adana Kültür Varlıklarını Koruma Bölge Kurulu Onayı

Başkan

Başkan Yr. *[Signature]*

Üye *[Signature]*

Üye *[Signature]*

Üye *[Signature]*

Üye *[Signature]*

Üye *[Signature]*

Üye *[Signature]*

Adana Kültür Varlıklarını Koruma Bölge Kurulunun 25.01.2023 gün 16035 sayılı Karar Eki'dir

KONTROL EDEN:

Aimile PAMPAL  
Adana Kültür Varlıklarını Koruma Bölge Kurulu Müdürü



TESCİL:

KARAR NO: *[Stamp]*

KARAR TARİHİ: *[Stamp]*

REVİZYON: *[Stamp]*

FOTOĞRAF:





AVRUPA KONSEYİ		DOĞAL VE KÜLTÜREL VARLIKLARI KORUMA ENVANTERİ (D.K.V.K.E.)				ANIT		Envanter No:									
T Ü R K İ Y E		KÜLTÜR VARLIKLARI VE MÜZELER GENEL MÜDÜRLÜĞÜ						Harita No:									
İLİ:	MERSİN	İLÇESİ:	Erdemli	MAHALLE / MEVKİİ:	Kızkalesi Merkez Mh			Koruma Grubu		1	2						
SOKAK / NO:		PAFTA:		ADA:	101	PARSEL:	26			X							
ADI:	Sunuçukuru, İşlik ve Atölye	YAPTIRAN:		YAPAN:		MİMARİ ÇAĞI:											
		YAPIM TARİHİ:		KITABE:		VAKFIYE:											
GENEL TANIM:		İşlik, işlik atölyesi ve sunu çukuru															
KORUNMUŞLUK DURUMU:		TAŞIYICI YAPI:			CEPHE DURUMU:			ÖRTÜ DURUMU:			İÇ YAPI DURUMU:			BEZEME DURUMU:			
A	İYİ	X	ORTA	C	KÖTÜ	A	B	C	A	B	C	A	B	C	A	B	C
VAZİYET PLANI:						FOTOĞRAF:											
<p>ŞEYTAN DERESİ VADİSİ VE YAKIN ÇEVRESİ 3. DERECE ARKEOLOJİK SİT ALANI 01.09.2021/13821</p> <p>ATÖLYE</p> <p>SUNU ÇUKURU</p> <p>İŞLİK</p> <p>101/26</p> <p>KOORDİNAT ÖZET ÇİZELGESİ</p> <p>UTM 3 ED 50</p> <p>UTM 6 ED 50</p>																	
GÖZLEMLER:																	
BUGÜNKÜ SAHİBİ:				BAKIMDAN SORUMLU OLAN:													
YAPILAN ONARIMLAR:																	
AYRINTILI TANIM:						TEKNİK BİLGİLER:		ISITMA SİSTEMİ:									
Mersin ili, Erdemli ilçesi, Kızkalesi Mahallesi, 101 ada 26 parselin kuzeybatı yönünde 3. Derece Arkeolojik Sit Alanı bölümünde anakaya monolit oyulmuş, dikdörtgen ezme pres tablası ve dairesel sıvı haznesi bulunan işlik, işlik atölyesi ve sıvı haznesi (sunu çukuru) bulunmaktadır.						KANALİZASYON:											
						SU:											
						ELEKTRİK:											
						ÖZGÜN KULLANIMI:		İşlik ve atölye									
						BUGÜNKÜ KULLANIMI:		Kullanılmıyor									
						ÖNERİLEN KULLANIMI:											
						HAZIRLAYANLAR:											
						Dr. Kenan BEŞALTI Müze Araştırmacı											
						M. Evren KAYA Arkeolog											
						Serkan KANARİÇİ Sanat Tarihçi											
						KONTROL EDEN:											
						Almula BAMPAL											
						Adana Kültür Varlıklarını Koruma Bölge Kurulu Müdürlüğü											
YAYIN DİZİNİ:						EKLER		TESCİL:									
						RAPOR		x									
						FOTOĞRAF											
						RÖLOVE PROJESİ											
						RESTORASYON PROJESİ											
						HARİTA											
						KİTABE											

Adana Kültür Varlıklarını Koruma Bölge Kurulu Onayı

Başkan *[Signature]*

Başkan Yrd. *[Signature]*

Üye *[Signature]*

Üye *[Signature]*

Üye *[Signature]*

Üye *[Signature]*





Üye *[Signature]*

Üye *[Signature]*

Adana Kültür Varlıklarını Koruma Bölge Kurulunun 25.01.2023 günkü 101/26 sayılı Karar Ekidir

Almula BAMPAL  
Adana Kültür Varlıklarını Koruma Bölge Kurulu Müdürlüğü

FOTOĞRAF:



h 3