

T.C.
KÜLTÜR VE TURİZM BAKANLIĞI
ADANA KÜLTÜR VARLIKLARINI KORUMA BÖLGE KURULU
KARAR

TOPLANTI TARİHİ VE NO: 24.05.2023-525
KARAR TARİHİ VE NO : 24.05.2023-16223

TOPLANTI YERİ
ADANA

Mersin ili, Aydıncık ilçesi, Aydıncık (Merkez) Mahallesiinde, özel mülkiyete ait, 537, 541, 2703 nolu parsellerde ve tapulama harici alanda tespit edilen antik su yolunun tesciline ilişkin; Mersin İl Kültür ve Turizm Müdürlüğünün 16.09.2022 tarihli ve 2924939 sayılı yazısı ve Silifke Müze Müdürlüğü uzmanlarınca hazırlanan 16.09.2022 gün ve 1608474 sayılı raporu, Adana Kültür Varlıklarını Koruma Bölge Kurulu Müdürlüğünün 31.01.2023 tarih ve 3444218 sayılı kurum görüş yazısı, DSİ 6. Bölge Müdürlüğünün bila tarihli ve 3301992 sayılı yazısı, Maden ve Petrol İşleri Genel Müdürlüğünün 03.02.2023 tarih ve 2023063585 sayılı ile 09.02.2023 tarih ve 2023072844 sayılı yazıları, Mersin İmar ve Şehircilik Daire Başkanlığının 15.03.2023 tarih ve 519648 sayılı ile 19.03.2023 tarih ve 521843 sayılı yazıları, Strateji Geliştirme Başkanlığının bila tarihli ve 174690 sayılı yazısı, Mersin Çevre, Şehircilik ve İklim Değişikliği İl Müdürlüğünün bila tarihli ve 5776253 sayılı yazısı, Adana Kültür Varlıklarını Koruma Bölge Kurulu Müdürlüğü uzmanlarınca hazırlanan 24.05.2023 tarih ve 2065667 sayılı yerinde inceleme raporu ve ekleri okundu, konunun işlem dosyası incelendi, yapılan görüşmeler sonucunda;

Mersin ili, Aydıncık ilçesi, Aydıncık (Merkez) Mahallesiinde, özel mülkiyete ait, 537, 541, 2703 nolu parsellerde ve tapulama harici alanda tespit edilen antik su yolunun 2863 sayılı Yasanın 6. maddesi kapsamında taşınmaz kültür varlığı niteliği taşıdığı Koruma Bölge Kurulu Müdürlüğü uzmanlarınca hazırlanan 24.05.2023 tarih ve 2065667 sayılı rapordan anlaşıldığından korunması gerekli taşınmaz kültür varlığı olarak tesciline, yapı grubunun 1. grup olarak belirlenmesine, kararımız eki haritada görülen koruma alanı sınırının ve anıt fişinin uygun olduğuna, alanda yapılan izinsiz uygulamalara (antik su yolunun tahribatı, tel çit vb.) yönelik 2863 sayılı Yasanın 9. Maddesi gereği suç duyurusunda bulunulmasına, izinsiz yapılmış olan uygulamaların Müzesi denetiminde kaldırılmasına, antik su yoluna yönelik rölöve, restitüsyon ve restorasyon projelerinin Kurulumuza sunulmasına karar verildi.

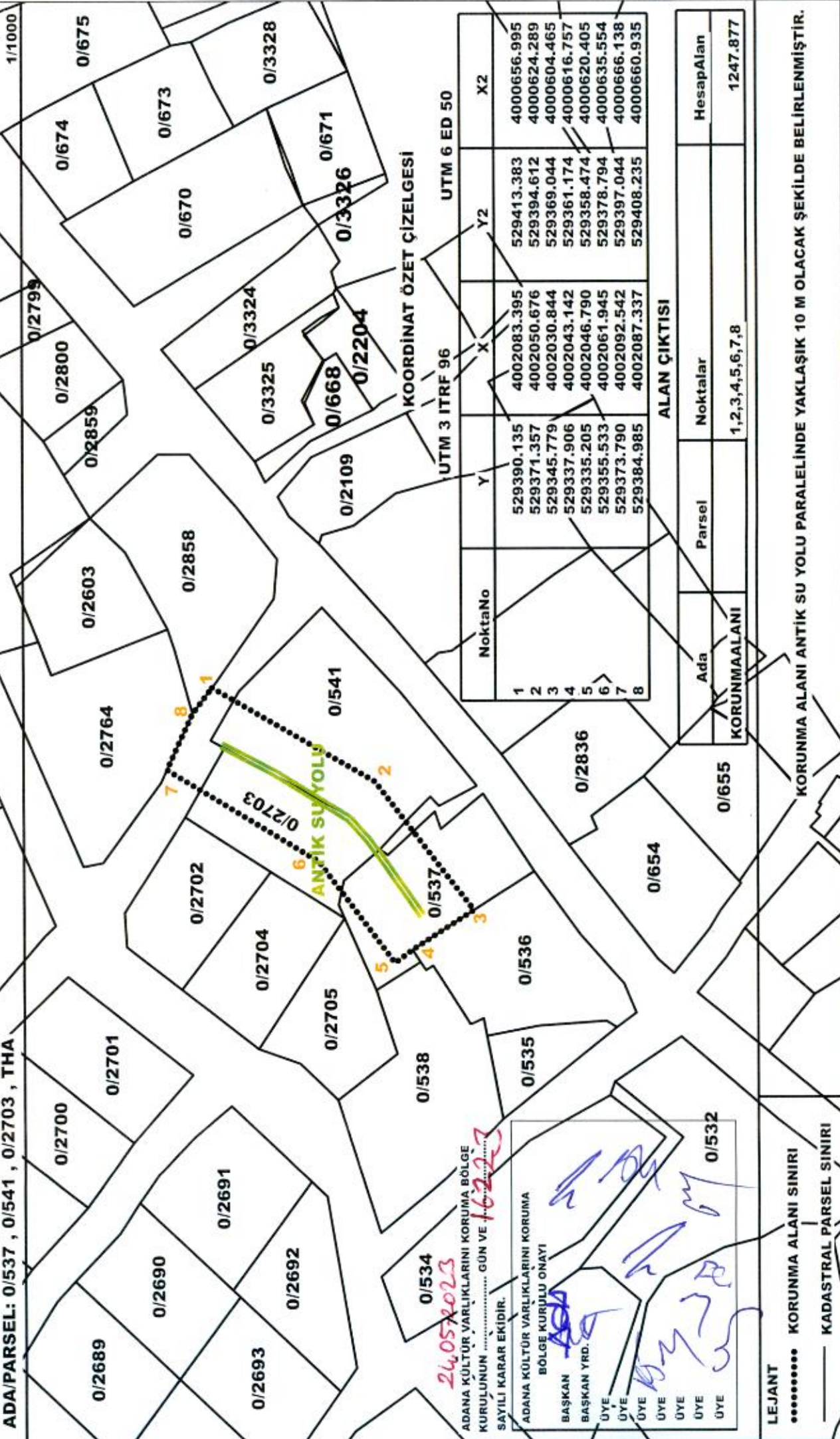
AYDINCIK SU YOLU TESCİL VE KORUNMA ALANI HARİTASI

İL: MERSİN

İLÇE: AYDINCIK

MAHALLE: AYDINCIK

ADA/PARSEL: 0/537, 0/541, 0/2703, THA



0/534
24.05.2023

ADANA KÜLTÜR VARLIKLARINI KORUMA BÖLGE KURULUNUN GÜN VE 16.22.2023 SAYILI KARAR EKİDİR.

BÖLGE KURULU ÖNAYI
ADANA KÜLTÜR VARLIKLARINI KORUMA
BAŞKAN YRD. *[Signature]*
BAŞKAN YRD. *[Signature]*
ÜYE *[Signature]*
ÜYE *[Signature]*
ÜYE *[Signature]*
ÜYE *[Signature]*
ÜYE *[Signature]*
ÜYE *[Signature]*
0/532

NoktaNo	UTM 3 ITRF 96		UTM 6 ED 50	
	Y	X	Y2	X2
1	529390.135	4002083.395	529413.383	4000656.995
2	529371.357	4002050.676	529394.612	4000624.289
3	529345.779	4002030.844	529369.044	4000604.465
4	529337.906	4002043.142	529361.174	4000616.757
5	529335.205	4002046.790	529358.474	4000620.405
6	529355.533	4002061.945	529378.794	4000635.554
7	529373.790	4002092.542	529397.044	4000666.138
8	529384.985	4002087.337	529408.235	4000660.935

ALAN ÇIKTISI		Hesap Alan	
Ada	Parsel	Noktalar	Hesap Alan
0/537	0/655	1,2,3,4,5,6,7,8	1247.877
KORUNMA ALANI			






LEJANT
 KORUNMA ALANI SINIRI
 ——— KADASTRAL PARSEL SINIRI

KORUNMA ALANI ANTİK SU YOLU PARALELİNDE YAKLAŞIK 10 M OLACAK ŞEKİLDE BELİRLENMİŞTİR.

AVRUPA KONSEYİ		DOĞAL VE KÜLTÜREL VARLIKLARI KORUMA ENVANTERİ (D.K.V.K.E.)			ANIT		Envanter No:	
T Ü R K İ Y E		KÜLTÜR VARLIKLARI VE MÜZELER GENEL MÜDÜRLÜĞÜ					Harita No:	
İLİ:	MERSİN	İLÇESİ:	AYDINCIK	MAHALLE / MEVKİLİ:	AYDINCIK		KORUMA DERECESESİ	YAPI GRUBU
SOKAK / NO:		PARSEL	537,541,2703				1	
ADI:		YAPTIRAN:		YAPAN:		MİMARİ ÇAĞI:	ROMA	
		YAPIM TARİHİ:		KİTABE:		VAKFIYE:		
GENEL TANIM:		Antik Su Yolu						
KORUMA DURUMU:	İYİ	TAŞIYICI YAPI	DIŞ YAPI	ÜST YAPI	İÇ YAPI	SÜSLEME ELEMANI	RUTUBET	YOK
	x ORTA KÖTÜ							İZİ VAR ÖNEMLİ
VAZİYET PLANI:				FOTOĞRAF:				
								
GÖZLEMLER:		Nispeten korunmuş bir örnektir.						
BUGÜNKÜ SAHİBİ:			BAKIMDAN SORUMLU OLAN:					
YAPILAN ONARIMLAR:								
AYRINTILI TANIM:							TEKNİK BİLGİLER:	
<p>Söz konusu antik su yolu Dörtayak Mevkii civarında 537, 541 ile 2703 parsellere denk geldiği, su yolu hattının üzerinde demir direkler dikildiği ve üzerinden paralel şekilde tel örgü çekildiği ayrıca direklerin yerleştirildiği noktalara beton döküldüğü gözlemlenmiştir. Su yolunun kuzeybatısında bulunan 2703 numaralı parselde arazinin toprak doldurulularak yükseltmiş olduğu ve parselin güneydoğu bölümünde yer alan antik dönem su yolunun teras duvanı olarak kullanılarak izinsiz uygulama yapıldığı tespit edilmiştir. Tespit edilen su yolunun yapımında farklı büyüklükte taşların, seramik parçaların ve harçın kullanılması ile yapının sağlamlaştırıldığı anlaşılmıştır. Su yolu yaklaşık 40m uzunluğunda ve 1,5 m yüksekliğinde olup suyun aktığı oluğun sıvalı olduğu gözlemlenmiştir. Su yolunun 2703 ve 541 parsellere paralel şekilde güneybatı-kuzeydoğu yönünde ilerlediği ve sadece bir bölümünün tespitinin yapıldığı bunun yanı sıra 150 m doğusunda tescilli su yolunun uzantısı olduğu kanaati oluşmuştur.</p>							ISITMA SİSTEMİ:	
							KANALİZASYON:	
							SU:	
							ELEKTRİK:	
ÖZGÜN KULLANIMI:							Mezar	
BUGÜNKÜ KULLANIMI:							Metruk	
ÖNERİLEN KULLANIMI:							Turizm Amaçlı	
HAZIRLAYANLAR:							Gerçek İnanç CUDAL: Arkeolog	
							Hüseyin TEKİN: Arkeolog	
							Ahmet Damlaşakır: Harita Teknikeri	
KONTROL EDEN:								
YAYIN DİZİNİ:				EKLER				
								


Adana Kültür Varlıklarını
Koruma Bölge Kurulunun
2405.2023 gün.....sayılı
Karar Ekidir

16223

Adana Kültür Varlıklarını Koruma Bölge Kurulu Onayı	
Başkan	
Başkan Yrd.	
Üye	
Üye	
Üye	



FOTOĞRAF:



YERİN İSİMİ

4/3 ~ 1/2 ~ 1/3 ~ 1/4 ~ 1/5 ~ 1/6 ~ 1/7 ~ 1/8 ~ 1/9 ~ 1/10