

33.05.3354

T.C.
KÜLTÜR VE TURİZM BAKANLIĞI
ADANA KÜLTÜR VARLIKLARINI KORUMA BÖLGE KURULU
KARAR

TOPLANTI TARİHİ VE NO : 21.06.2023 -528
KARAR TARİHİ VE NO 21.06.2023 -16289

TOPLANTI YERİ
ADANA

Mersin ili, Silifke ilçesi, Bolacalıkoyuncu Mahallesi, mülkiyeti maliye hazinesine ait, 101 ada 1 nolu parselde tespit edilen işliğin tesciline ilişkin; Akkuyu Nükleer AŞ'nin 03.02.2023 gün ve 1878684 sayılı yazısı, Koruma Bölge Kurulu Müdürlüğünün 09.04.2023 tarih ve 3654681 sayılı görüş yazısı, Silifke Kaymakamlığının 13.04.2023 gün ve 15346 sayılı yazısı, Devlet Su İşleri 6. Bölge Müdürlüğünün bila tarih ve 3347228 sayılı yazısı, Mersin Çevre, Şehircilik ve İklim Değişikliği İl Müdürlüğünün bila tarih ve 6229027 sayılı yazısı, Mersin Büyükşehir Belediye Başkanlığının 08.05.2023 gün ve 551112 sayılı yazısı, Bölge Kurulu Müdürlüğü uzmanlarınca hazırlanan 12.06.2023 gün ve 2100668 sayılı yerinde inceleme raporu ve ekleri okundu, ekleri ve işlem dosyası incelendi, yapılan görüşmeler sonucunda;

Mersin ili, Silifke ilçesi, Bolacalıkoyuncu Mahallesi, mülkiyeti maliye hazinesine ait, 101 ada 1 nolu parseldeki işliğin 2863 sayılı Yasanın 6. maddesi kapsamında korunması gerekli taşınmaz kültür varlığı niteliği taşıdığı Adana Kültür Varlıklarını Koruma Bölge Kurulu Müdürlüğü uzmanlarınca hazırlanan 12.06.2023 tarih ve 2100668 sayılı yerinde inceleme raporundan anlaşıldığından işliğin korunması gerekli taşınmaz kültür varlığı olarak tesciline, yapı grubunun 1. grup olarak belirlenmesine, kararımız eki tescil haritasının ve anıt fişinin uygun olduğuna karar verildi.

BOLACALIKOYUNCU MAHALLESİ 1. GRUP İŞLİK TESCİL VE KORUNMA ALANI HARİTASI

İL: MERSİN

İLÇE: SİLİFKE

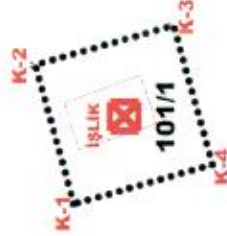
MAHALLE: BOLACALIKOYUNCU

ADA/PARSEL: 101/1

K



1/1000



101/1

KOORDİNAT ÖZET ÇİZELGESİ

UTM 3 İTRF 96

UTM 6 ED 50

| NoktaNo | Y | X | Y2 | X2 |
|---------|------------|-------------|------------|-------------|
| K-3 | 581398.082 | 4024356.893 | 581400.895 | 4022921.752 |
| K-2 | 581392.655 | 4024376.162 | 581395.469 | 4022941.013 |
| K-4 | 581378.831 | 4024351.471 | 581381.651 | 4022916.331 |
| K-1 | 581373.404 | 4024370.740 | 581376.226 | 4022935.593 |

| Ada | Parsel | Noktalar | HesapAlan |
|-----|--------|-----------------|-----------|
| 178 | 24 | K-1,K-2,K-3,K-4 | 400.374 |

ADANA KÜLTÜR VARLIKLARINI KORUMA BÖLGE KURULUNUN 21.08.2022 GÜN VE ...16.2.2025 SAYILI KARAR EKİDİR.

ADANA KÜLTÜR VARLIKLARINI KORUMA BÖLGE KURULU ONAYI

BAŞKAN

BAŞKAN YRD.

ÜYE

ÜYE

ÜYE

ÜYE

ÜYE






ÜYE

ÜYE

LEJANT

..... KORUNMA ALANI SINIRI

Handwritten signature

| | | | | | | | | | | | | | | | | | |
|---|---|--|----------------|------------------------|-----------------|--|---------|-----------------|--------------|--------------|---|-----------------|---|---|----------------|---|---|
| AVRUPA KONSEYİ | | DOĞAL VE KÜLTÜREL VARLIKLARI KORUMA ENVANTERİ (D.K.V.K.E.) | | | | | | ANIT | | Envanter No: | | | | | | | |
| T Ü R K İ Y E | | KÜLTÜR VARLIKLARI VE MÜZELER GENEL MÜDÜRLÜĞÜ | | | | | | | | Harita No: | | | | | | | |
| İLİ: | MERSİN | İLCESİ: | SİLİFKE | MAHALLE / MEVKİİ: | BOLACALIKOYUNCU | | | Koruma Derecesi | | 1. Grup | | | | | | | |
| SOKAK / NO: | | | | PAFTA: | ADA: | 101 | PARSEL: | 1 | | | | | | | | | |
| ADI: | İŞLİK | | YAPTIRAN: | YAPAN: | | MİMARİ ÇAĞI: | | | | | | | | | | | |
| | | | YAPIM TARİHİ: | KİTABE: | | VAKFIYE: | | | | | | | | | | | |
| GENEL TANIM: | Mersin ili, Silifke ilçesi, Bolcalıkoyuncu Mahallesi, 101 ada 1 parselde yer alan bir adet antik döneme ait işlik yapısı. | | | | | | | | | | | | | | | | |
| KORUNMUŞLUK DURUMU: | | | TAŞIYICI YAPI: | | | CEPHE DURUMU: | | | ÖRTÜ DURUMU: | | | İÇ YAPI DURUMU: | | | BEZEME DURUMU: | | |
| A | İYİ | B | ORTA | C | KÖTÜ | A | B | C | A | B | C | A | B | C | A | B | C |
| VAZİYET PLANI: | | | | | | FOTOĞRAF: | | | | | | | | | | | |
| SOKAK / NO: | | | | | |  | | | | | | | | | | | |
|  | | | | | | | | | | | | | | | | | |
| GÖZLEMLER: | | | | | | | | | | | | | | | | | |
| BUGÜNKÜ SAHİBİ: | | | | BAKIMDAN SORUMLU OLAN: | | | | | | | | | | | | | |
| YAPILAN ONARIMLAR: | | | | | | | | | | | | | | | | | |
| AYRINTILI TANIM: | | Doğal kayacık yüzeyde baskı çukuru ve kanalları net bir şekilde izlenebilmektedir. Ezme kısmı kare çerçeve içerisinde yuvarlak olup biriktirme kısmı yaklaşık 1.5x2 metre olacak şekilde dikdörtgendir. Ufak bir birleştirme kanalıyla birbirine bağlanan ikinci bir biriktirme haznesi mevcuttur. | | | | | | | | | | | | | | | |
|  | |  | | | | | | | | | | | | | | | |
| TEKNİK BİLGİLER: | | İSITMA SİSTEMİ: | | | | | | | | | | | | | | | |
| | | KANALİZASYON: | | | | | | | | | | | | | | | |
| | | SU: | | | | | | | | | | | | | | | |
| | | ELEKTRİK: | | | | | | | | | | | | | | | |
| ÖZGÜN KULLANIMI: | | | | | | | | | | | | | | | | | |
| BUGÜNKÜ KULLANIMI: | | | | | | | | | | | | | | | | | |
| ÖNERİLEN KULLANIMI: | | | | | | | | | | | | | | | | | |
| HAZIRLAYANLAR: | | Gerçek İnanc CUDAL Arkeolog | | | | | | | | | | | | | | | |
| | | Kübra YILMAZ KÖNİ Mimar | | | | | | | | | | | | | | | |
| | | Neslihan AKÇA Şehir Plancısı | | | | | | | | | | | | | | | |
| KONTROL EDEN: | |  | | | | | | | | | | | | | | | |
| FOTOĞRAF: | | EKLER | | | | | | | | | | | | | | | |
| | | RAPOR | | x | | TESCİL: | | | | | | | | | | | |
| | | FOTOĞRAF | | x | | KARAR NO: | | | | | | | | | | | |
| | | RÖLÖVE PROJESİ | | | | KARAR TARİHİ: | | | | | | | | | | | |
| | | RESTORASYON PROJESİ | | | | REVİZYON: | | | | | | | | | | | |
| | | HARİTA | | x | | | | | | | | | | | | | |
| | | KİTABE | | | | | | | | | | | | | | | |
| | | VAKFIYE | | | | | | | | | | | | | | | |



2/20 m 1/2