

T.C.
KÜLTÜR VE TURİZM BAKANLIĞI
ADANA KÜLTÜR VARLIKLARINI KORUMA BÖLGE KURULU

33.05.3420

KARAR

TOPLANTI TARİHİ VE NO: 21.06.2023-528
KARAR TARİHİ VE NO : 21.06.2023-16290

TOPLANTI YERİ
ADANA

Mersin İli, Silifke İlçesi, Çaltıbozkır Mahallesi, özel mülkiyete ait 105 ada 47, 48, 49, 50, 51, 52, 64, 65, 66 parseller ile mülkiyeti maliyeye ait 105 ada 1 parsel ile THA da tespit edilen kültür varlıklarının 1. derece arkeolojik sit alanı olarak tescil edilmesine ve 105 ada 49 parselde ev yapmak için hafriyat yapma talebine ilişkin; Mersin İl Kültür ve Turizm Müdürlüğü'nün 14.03.2023 tarih ve 3573754 sayılı yazısı, Adana Koruma Kurulu Müdürlüğü'nün 14.04.2023 tarih ve 3691562 sayılı yazısı, Mersin Büyükşehir Belediye Başkanlığı İmar ve Şehircilik Dairesi Başkanlığı'nın 05.05.2023 tarih ve 549727 sayılı yazısı, Devlet Su İşleri Genel Müdürlüğü 6. Bölge Müdürlüğü'nün 3362816 sayılı yazısı, Mersin Çevre, Şehircilik ve İklim Değişikliği İl Müdürlüğü'nün 6254579 sayılı yazısı, Silifke Belediyesinin 13.04.2023 ve 44383 sayılı ile 17.04.2023 tarih ve 44554 sayılı yazıları, Enerji ve Tabii Kaynaklar Bakanlığı Maden ve Petrol İşleri Genel Müdürlüğü'nün 26.04.2023 tarih ve 2023196559 sayılı yazısı, Enerji ve Tabii Kaynaklar Bakanlığı Strateji Geliştirme Başkanlığının 191479 sayılı yazısı, Adana Kurul Müdürlüğü Uzmanlarınca hazırlanan 19.06.2023 gün ve 2113925 sayılı yerinde inceleme raporu, ekleri ve konunun işlem dosyası incelendi, yapılan görüşmeler sonucunda;

Mersin ili, Silifke ilçesi, Çaltıbozkır Mahallesi, özel mülkiyete ait 105 ada 47, 48, 49, 50, 51, 52, 64, 65, 66 parseller ile mülkiyeti maliyeye ait 105 ada 1 parsel ile THA da tespit edilen kültür varlıklarının (Yapı Temel Kalıntısı, Sarnıç, İşlik, Lahit Kapağı) 2863 sayılı Yasanın 6. Maddesi kapsamında kültür varlığı niteliği taşıdığı Koruma Bölge Kurulu Müdürlüğü uzmanlarınca hazırlanan 19.06.2023 gün ve 2113925 sayılı rapordan anlaşıldığından kararımız eki haritada koordinatlarıyla belirtildiği şekilde 1. derece arkeolojik sit alanı olarak tescil edilmesine, kararımız eki tescil fişi ve sit haritasının uygun olduğuna, Kültür ve Tabiat Varlıklarını Koruma Yüksek Kurulunun, Arkeolojik Sitler, Koruma ve Kullanma Koşulları başlıklı 05.11.1999 gün ve 658 sayılı ilke kararının 1. Maddesinde belirtilen hükümlerinin geçerli olduğuna ve bu hükümlerin Geçiş Dönemi Koruma Esasları ve Kullanma Koşulları olarak kabul edilmesine, 105 ada 49 parselde ev yapmak amacıyla hafriyat çalışması talebinin "Arkeolojik Sitler Koruma ve Kullanma Koşulları başlıklı 658 nolu İlke Kararında 1. derece Arkeolojik Sit Alanları için Korumaya yönelik bilimsel çalışmalar dışında aynen korunacak sit alanlarıdır. Bu alanlarda, kesinlikle hiçbir yapılaşmaya izin verilmemesine, imar planlarında aynen korunacak sit alanı olarak belirlenmesine, bilimsel amaçlı kazıların dışında hiçbir kazı yapılmayacağına" denildiğinden uygun olmadığına karar verildi.



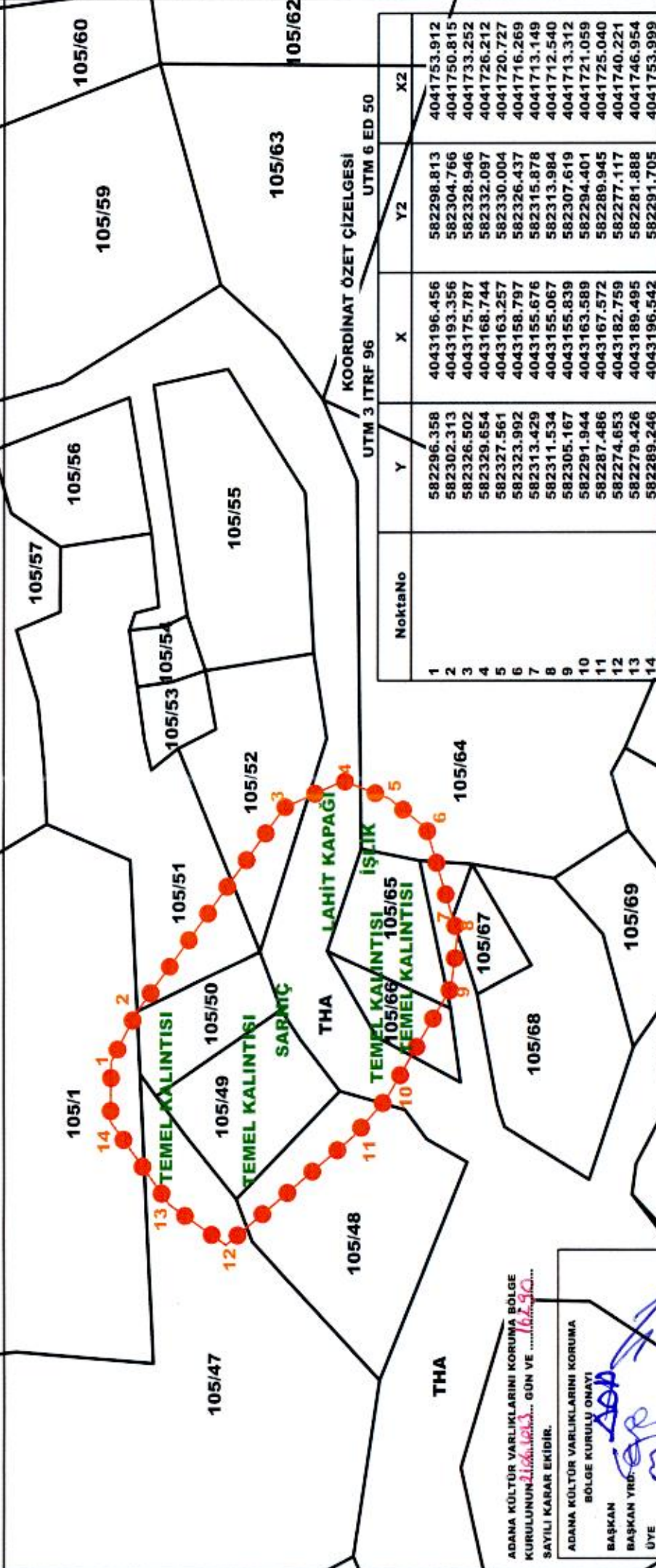
ÇALTIBOZLAR 1. DERECE ARKEOLOJİK SİT TEMEL HARİTASI

İL:MERSİN

İLÇE:SİLİFKE

MAHALLE:ÇALTIBOZKIR

ADA/PARSEL: 105/1, 47, 48, 49, 50, 51, 52, 64, 65, 66 - THA



KOORDİNAT ÖZET ÇİZELGESİ

NoktaNo	UTM 3 ITRF 96			UTM 6 ED 50		
	Y	X	X2	Y2	X	X2
1	582296.358	4043196.456	4041753.912	582298.813	4043196.456	4041753.912
2	582302.313	4043193.356	4041750.815	582304.766	4043193.356	4041750.815
3	582326.502	4043175.787	4041733.252	582328.946	4043175.787	4041733.252
4	582329.554	4043168.744	4041726.212	582332.097	4043168.744	4041726.212
5	582327.561	4043163.257	4041720.727	582330.004	4043163.257	4041720.727
6	582323.992	4043158.797	4041716.269	582326.437	4043158.797	4041716.269
7	582313.429	4043155.678	4041713.149	582315.878	4043155.678	4041713.149
8	582311.534	4043155.067	4041712.540	582313.984	4043155.067	4041712.540
9	582305.167	4043155.839	4041713.312	582307.619	4043155.839	4041713.312
10	582291.944	4043163.589	4041721.059	582294.401	4043163.589	4041721.059
11	582287.486	4043167.572	4041725.040	582289.945	4043167.572	4041725.040
12	582274.653	4043182.759	4041740.221	582277.117	4043182.759	4041740.221
13	582279.426	4043189.495	4041746.954	582281.888	4043189.495	4041746.954
14	582289.246	4043196.542	4041753.999	582291.705	4043196.542	4041753.999

ALAN ÇIKTISI

Ada	Parsel	Noktalar	HesapAlan
SIT_1		1,2,3,4,5,6,7,8,9,10,11,12,13,14	1384.391

HAZIRLAYANLAR

ADANA KÜLTÜR VARLIKLARINI KORUMA BÖLGE KURULUNUN 21.06.2023 GÜN VE 16250 SAYILI KARAR EKİDİR.

ADANA KÜLTÜR VARLIKLARINI KORUMA BÖLGE KURULU ONAYI
BAŞKAN
BAŞKAN YRD.
ÜYE
ÜYE
ÜYE
ÜYE
ÜYE
ÜYE

LEJANT
1. DERECE ARKEOLOJİK SİT
KADASTRAL PARSEL SINIRI

AVRUPA KONSEYİ	DOĞAL VE KÜLTÜREL VARLIKLARI KORUMA ENVANTERİ	D.K.V.K.E.	sit	HARİTA NO:
T Ü R K İ Y E	KÜLTÜR VARLIKLARI VE MÜZELER GENEL MÜDÜRLÜĞÜ			
İLİ :	MERSİN	İLÇESİ : SİLİFKE	MAHALLE KÖY VEYA MEVKİİ :	ÇALTIBOZKIR MAH.
ADI	1. Derece Arkeolojik Sit Alanı			
KADASTRO :				
PAFTA: ADA: 105 PARSEL: 1,47,48,49,50,51,52,64,65,66-THA				

GENEL TANIM :

Söz konusu alan genel anlamda dağlık-kayaç olup alanda tek katlı yada iki katlı betonarme evler ile bahçeleri bulunmaktadır. 105 ada 1, 47, 48, 49, 50, 51, 52, 64, 65, 66 ve THA alanda Roma Dönemine ait Yapı Temel Kalıntısı, Sarnıç, İşlik, Lahit Kapağı tespit edilmiş olup alanın Antik Dönemde Yerleşim Yeri olarak kullanıldığı kanaatine ulaşılmıştır. Ayrıca alanda Kültür Varıklarının çevresinde blok taşlara, seramik parçalarına, çatlı kiremitlerine rastlanmıştır.

ŞİMDİKİ TEHLİKELER : Kaçak kazı - Tarım Arazisi

ŞİMDİKİ DURUM :

SİT POTANSİYELİ : 1. derece Arkeolojik Sit Alanı

ŞİMDİKİ KORUMA : Korumasız

ÖZELLEN KORUMA

kaçak kazıların engellenmesi.

YAYIN DİZİSİ

GÖZLEMLER

KORUMA DERECESİ : 1. Derece Arkeolojik Sit Alanı

HAZIRLAYANLAR : 19.06.2023


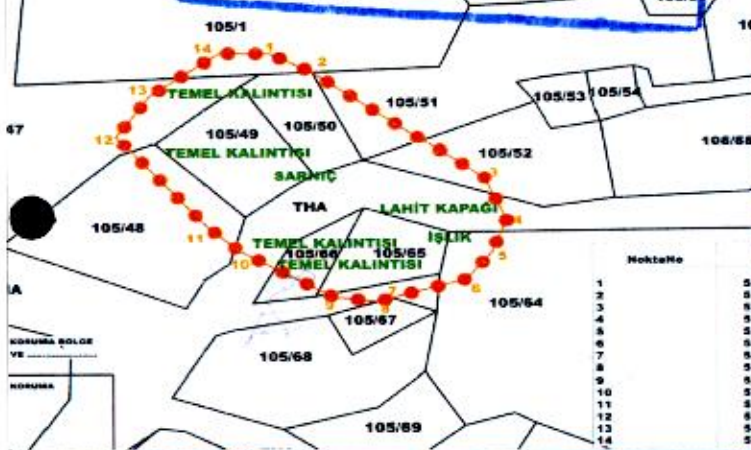
Esmâ KİSER Arkeolog
Kader AVCIBAŞI Müze Araştırmacısı
Cihan HASMAN Arkeolog

KONTROL EDEN : Amine PAMBAK
Bölge Kurulu Müdürü

REVİZYON

G.M.E.E.A.Y.K ONAYI :

HARİTALAR, FOTOĞRAFLAR





h
A

h
A
15
A