

T.C.
KÜLTÜR VE TURİZM BAKANLIĞI
ADANA KÜLTÜR VARLIKLARINI KORUMA BÖLGE KURULU
KARAR

33.06.1285

Toplantı Tarihi ve No : 26.07.2023-533
Karar Tarihi ve No : 26.07.2023-16458

Toplantı Yeri
Adana

Mersin ili, Tarsus ilçesi, Gürlü Mahallesi, mülkiyeti maliye hazinesine ait, orman vasıflı, 0 ada 246 parselde tespit edilen işliğin tesciline ilişkin; Mersin Valiliği İl Kültür ve Turizm Müdürlüğü'nün 04.08.2022 gün ve 2771944 sayılı yazısı, Kurul Müdürlüğü'nün 22.05.2023 gün ve 3741104 sayılı kurum görüşü yazısı, Maden ve Petrol İşleri Genel Müdürlüğü'nün 29.05.2023 gün ve 2023247609 sayılı yazısı, Devlet Su İşleri 6. bölge Müdürlüğü'nün bila gün ve 3468902 sayılı yazısı, Tarsus Belediye Başkanlığı İmar ve Şehircilik Müdürlüğü'nün 15.06.2023 gün ve 102298 sayılı yazısı, Mersin Büyükşehir Belediye Başkanlığı İmar ve Şehircilik Dairesi Başkanlığı'nın 19.06.2023 gün ve 576923 sayılı yazısı, Koruma Bölge Kurulu Müdürlüğü uzmanlarınca hazırlanan 25.07.2023 gün ve 2170005 sayılı yerinde inceleme raporu okundu, ekleri ve konunun işlem dosyası incelendi, yapılan görüşmeler sonucunda;

Mersin ili, Tarsus ilçesi, Gürlü Mahallesi, mülkiyeti maliye hazinesine ait, orman vasıflı, 0 ada 246 parselde tespit edilen işliğin 2863 sayılı Yasanın 6. maddesi kapsamında korunması gerekli taşınmaz kültür varlığı niteliği taşıdığı Koruma Bölge Kurulu Müdürlüğü uzmanlarınca hazırlanan 25.07.2023 gün ve 2170005 sayılı rapordan anlaşıldığından işliğin korunması gerekli taşınmaz kültür varlığı olarak tesciline, yapı grubunun 1. grup olarak belirlenmesine, kararımız eki tescil haritasının ve anıt fişinin uygun olduğuna karar verildi.

GÜRLÜ MEVKİİ İŞLİK KORUNMA ALANI HARİTASI

İL:MERSİN
İLÇE:TARSUS
MAHALLE:GÜRLÜ
ADA/PARSEL: 0/246



ÖLÇEK:1/250

0/246



ADANA KÜLTÜR VARLIKLARINI KORUMA BÖLGE
KURULUNUN 26.07.2023 GÜN VE 164.58
SAYILI KARAR EKİDİR.

ADANA KÜLTÜR VARLIKLARINI KORUMA
BÖLGE KURULU ONAYI

BAŞKAN

BAŞKAN YRD.

ÜYE

ÜYE

ÜYE

ÜYE

ÜYE

ÜYE

ÜYE

KOORDİNAT ÖZET ÇİZELGESİ UTM 3 ITRF 96

Nokta No	Y	X
İŞLİK	403784.248	4104776.437
2	403782.867	4104779.807
3	403787.866	4104778.108
4	403785.828	4104773.109
5	403780.902	4104774.468

LEJANT




..... KORUNMA ALANI SINIRI

—— KADASTRAL PARSEL SINIRI

HAZIRLAYANLAR

~

dx



repto h y 3