

T.C.
KÜLTÜR VE TURİZM BAKANLIĞI
Karabük Kültür Varlıklarını Koruma Bölge Kurulu
KARAR

Toplantı Tarihi ve No : 27.02.2014 97
Karar Tarihi ve No : 27.02.2014 1447

Toplantı Yeri
SAFRANBOLU

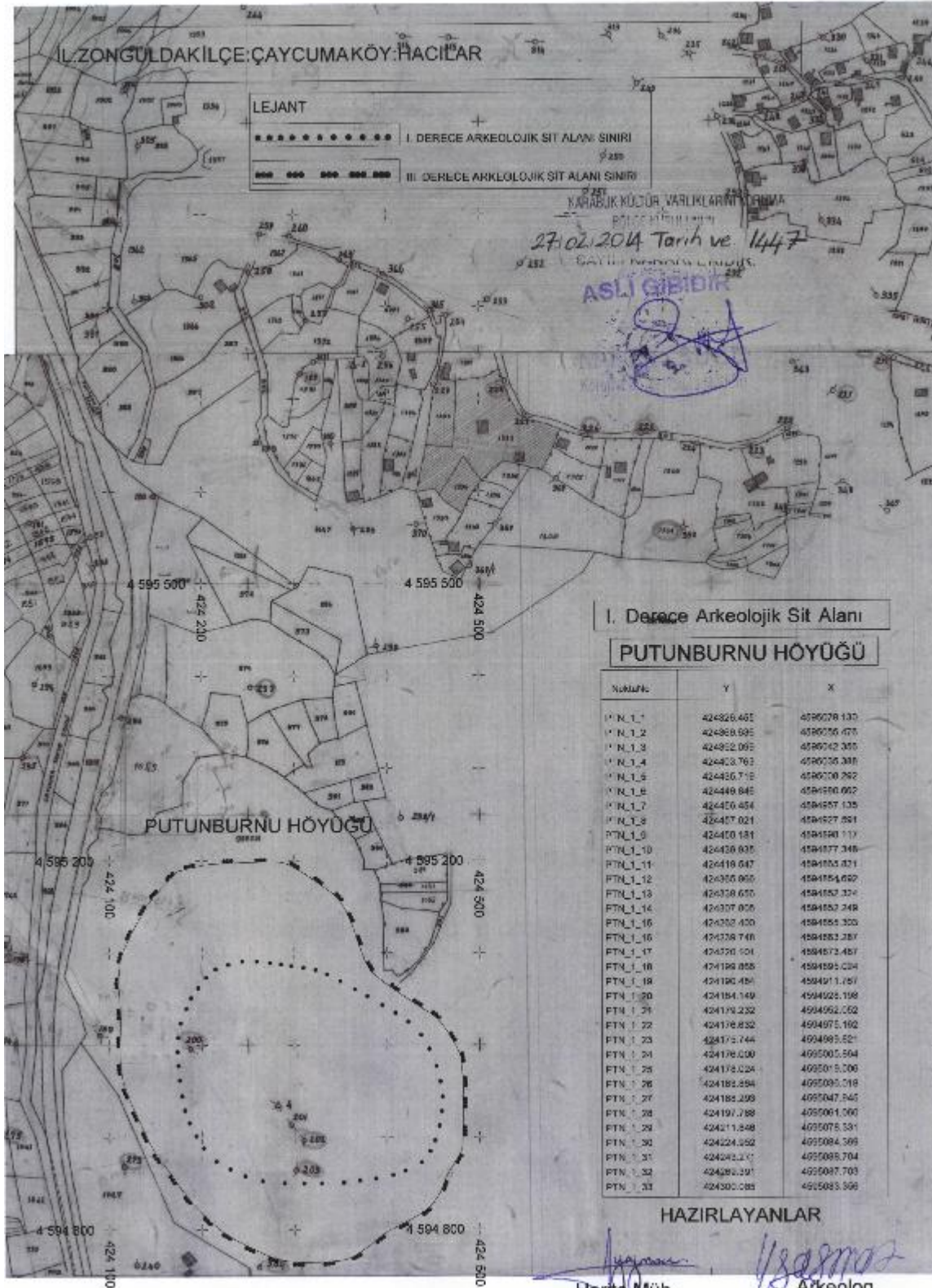
Zonguldak İli, Çaycuma İlçesi, Ankara Kültür ve Tabiat Varlıklarını Koruma Bölge Kurulu'nun 11.07.1995 gün ve 4223 sayılı kararı eki 1/25000 ölçekli harita üzerinde belirlenen; Hacılar Köyü, 1. ve 3. derece arkeolojik sit alanında kalan Türbetepe ve Putunburnu Höyükleri'nin güncel kadastro haritalarına aktarılmasını konu alan, Zonguldak İl Özel İdaresi İmar ve Kentsel İyileştirme Müdürlüğü'nün 18.09.2012 gün ve M.67.0.İÖİ.0.13.00.00-310.99-8286 sayılı yazısı ile Korunması Gerekli Taşınmaz Kültür Varlıklarının ve Sitlerin Tespit ve Tescili Hakkında Yönetmelik kapsamında Karabük Kültür Varlıklarını Koruma Bölge Kurulu Müdürlüğü'nce yapılan arkeolojik sit irdelemesini konu alan 21.11.2013 gün ve 1230 sayılı raporu ile 04.02.2014 gün ve 94 sayılı rapor formu okundu, ekleri incelendi, yapılan görüşmeler sonucunda;

Zonguldak İli, Çaycuma İlçesi, Hacılar Köyü, Ankara Kültür ve Tabiat Varlıklarını Koruma Bölge Kurulu'nun 11.07.1995 gün ve 4223 sayılı kararı ile 1. ve 3. Derece Arkeolojik Sit Alanı olarak tescil edilmiş Türbetepe Höyüğü ile Putunburnu Höyüğü'nün kararımız eki 1/5000 ölçekli haritada sınırları belirlendiği şekliyle 1. ve 3. derece arkeolojik sit alanı olarak tescil edilmesine,

Putunburnu Höyüğü'nün, 766 Sayılı Tapulama Kanunu'na göre kadastrosu yapıp tescil harici alan olarak bırakılmış olduğunun anlaşıldığına, söz konusu höyükte yapılacak kadastro yenileme çalışması esnasında ve sonrasında Koruma Bölge Kurulu Müdürlüğü'ne gerekli bilgi ve belgelerin iletilmesine, Putunburnu Höyüğü'nde yeni tarımsal alanlar oluşturulduğunun anlaşıldığına, söz konusu höyükte bulunan ve yeni dikildiği anlaşılan fındık ocaklarının Kdz. Ereğli Müze Müdürlüğü, Zonguldak Orman Bölge Müdürlüğü ile Zonguldak Koruma Uygulama Denetim Bürosu personellerinin katılımı ve koordinasyonu ile sökülmesi ve sonucundan koruma bölge kurulu müdürlüğüne bilgi verilmesine;

Arkeolojik Sitler, Koruma ve Kullanma Koşullarına ilişkin Kültür Varlıklarını Koruma Yüksek Kurulu'nun 5.11.1999 gün ve 658 Sayılı ilke kararı gereği söz konusu höyüklerde toprağın sürülmesine dayanan tarımsal faaliyetlerin kesinlikle yasaklanmasına, ağaçlandırmaya gidilmemesi ve yeni tarımsal alanların açılmamasına,

Bu alanlarda gerçekleştirilecek her türlü uygulamanın yürürlükte bulunan ilke kararları ve mevzuat çerçevesince yürütülmesi gerektiğine, Kültür ve Tabiat Varlıklarını Koruma Kanunu uyarınca, Koruma Amaçlı İmar Planı yapılıncaya kadar Arkeolojik sit alanlarına ilişkin yürürlükteki ilke kararlarında yer alan hususların geçiş dönemi koşulları olarak belirlenmesine karar verildi.



I. VE III. DERECE ARKEOLOJİK SİT ALANI SINIRLARINI GÖSTERİR KOORDİNE ÖZET ÇİZELGELERİ


DOSYA NO: 67.02/2

Projeksiyon : Universal Transvers Merkator 3 Derece
Datum : European 1950

PUTUNBURNU HÖYÜĞÜ III. Derece Arkeolojik Sit Alanı

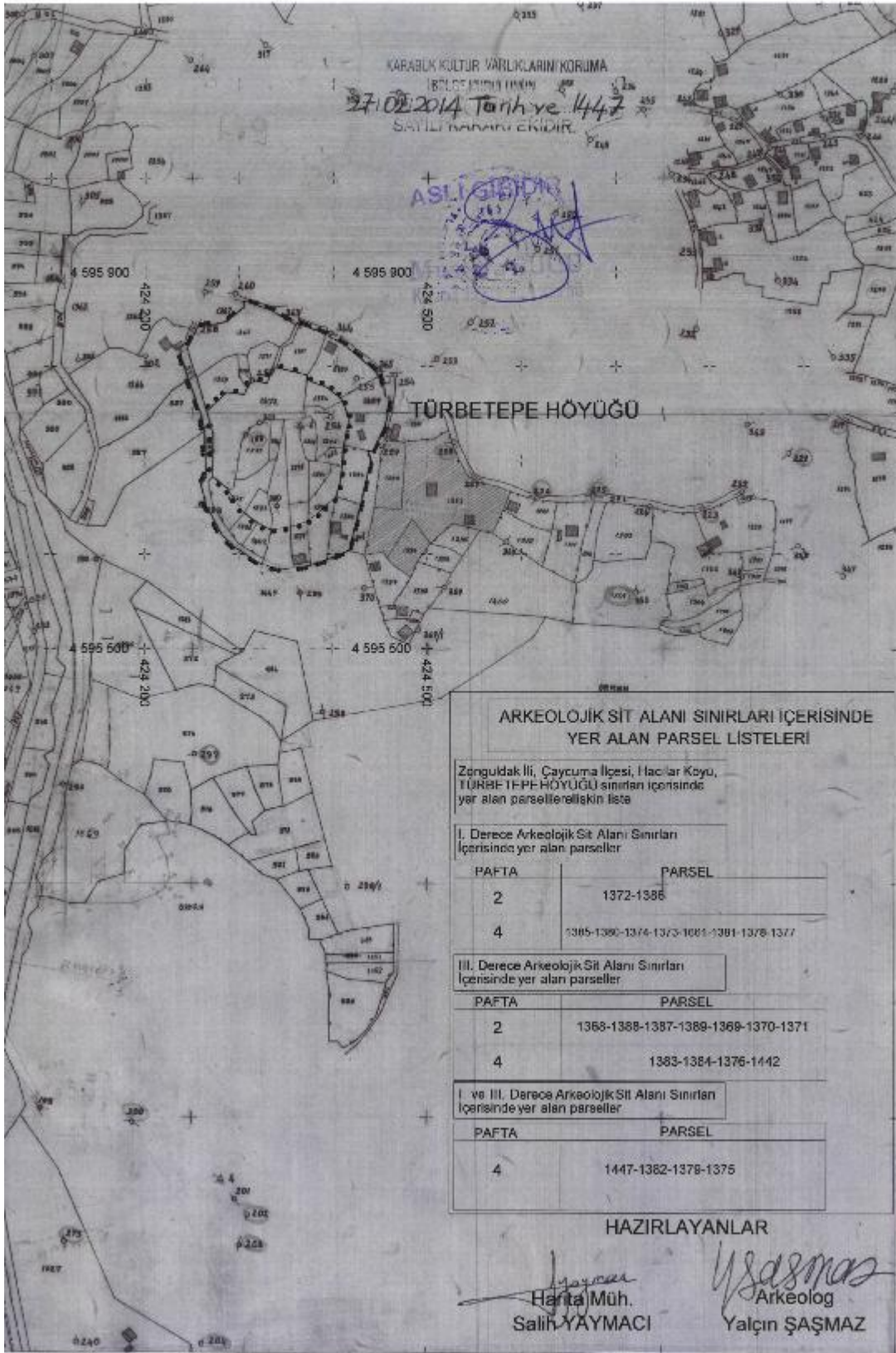
Sıra No	Y	X
PTN_3_1	424174.111	459189.137
PTN_3_2	424202.017	459195.202
PTN_3_3	424239.550	459197.007
PTN_3_4	424287.739	459198.703
PTN_3_5	424293.192	459195.106
PTN_3_6	424303.913	459180.307
PTN_3_7	424314.726	459183.316
PTN_3_8	424328.044	459174.095
PTN_3_9	424341.644	459184.020
PTN_3_10	424351.590	459152.888
PTN_3_11	424357.819	459140.625
PTN_3_12	424363.658	459126.808
PTN_3_13	424368.891	459108.984
PTN_3_14	424379.009	459099.516
PTN_3_15	424376.830	459080.183
PTN_3_16	424381.980	459081.446
PTN_3_17	424388.457	459066.895
PTN_3_18	424416.772	459063.891
PTN_3_19	424431.445	459044.216
PTN_3_20	424446.815	459034.393
PTN_3_21	424458.681	459023.464
PTN_3_22	424468.698	459007.020
PTN_3_23	424478.280	459001.534
PTN_3_24	424480.289	459000.289
PTN_3_25	424482.051	459004.937
PTN_3_26	424482.278	459001.232
PTN_3_27	424481.064	459003.701
PTN_3_28	424481.589	459009.840
PTN_3_29	424481.232	459009.480
PTN_3_30	424474.224	459004.179
PTN_3_31	424467.720	459003.595
PTN_3_32	424469.904	459004.282
PTN_3_33	424458.488	459002.064
PTN_3_34	424447.777	459005.898
PTN_3_35	424440.884	459019.874
PTN_3_36	424427.428	459011.505
PTN_3_37	424408.453	459001.789
PTN_3_38	424398.507	459079.262

Sıra No	Y	X
PTN_3_39	424387.571	459078.085
PTN_3_40	424378.802	459077.424
PTN_3_41	424367.437	459073.036
PTN_3_42	424365.054	459076.597
PTN_3_43	424338.195	459075.140
PTN_3_44	424312.925	459074.300
PTN_3_45	424286.483	459078.579
PTN_3_46	424260.407	459079.504
PTN_3_47	424247.899	459072.850
PTN_3_48	424235.182	459078.520
PTN_3_49	424223.750	459079.826
PTN_3_50	424214.154	4590804.472
PTN_3_51	424197.523	4590820.892
PTN_3_52	424183.422	4590838.207
PTN_3_53	424175.117	4590847.422
PTN_3_54	424166.435	4590881.724
PTN_3_55	424158.802	4590870.056
PTN_3_56	424151.589	4590879.554
PTN_3_57	424141.243	4590858.413
PTN_3_58	424134.733	4590412.084
PTN_3_59	424128.125	4590926.323
PTN_3_60	424121.887	4590940.293
PTN_3_61	424116.894	4590952.793
PTN_3_62	424112.844	4590970.398
PTN_3_63	424111.328	4590985.119
PTN_3_64	424111.826	4590992.831
PTN_3_65	424112.226	4590030.070
PTN_3_66	424111.200	4590045.400
PTN_3_67	424109.908	4590060.583
PTN_3_68	424110.388	4590080.095
PTN_3_69	424112.450	4590084.270
PTN_3_70	424110.952	4590111.586
PTN_3_71	424129.944	4590132.780
PTN_3_72	424135.810	4590143.291
PTN_3_73	424148.183	4590161.182
PTN_3_74	424184.005	4590168.458



1/25000 Ölçekli Pafta Adı : F25-a11





İL:ZONGULDAK İLÇE:ÇAYCUMA KÖY:HACILAR

DOSYA NO: 67.02/2

I. VE III. DERECE ARKEOLOJİK SİT ALANI SINIRLARINI GÖSTERİR KOORDİNE ÖZET ÇİZELGELERİ

Projeksiyon : Universal Transvers Merkator 3 Derece
Datum : European 1950

I. Derece Arkeolojik Sit Alanı

III. Derece Arkeolojik Sit Alanı

TÜRBETEPE HÖYÜĞÜ

NömeNo	Y	X
TURBE1	424265.713	4595757.791
TURBE2	424287.179	4595772.651
TURBE3	424305.625	4595791.828
TURBE4	424305.690	4595777.839
TURBE5	424313.899	4595785.176
TURBE6	424329.917	4595781.958
TURBE7	424335.472	4595788.913
TURBE8	424352.415	4595788.913
TURBE9	424372.067	4595790.348
TURBE10	424371.659	4595795.479
TURBE11	424362.981	4595777.682
TURBE12	424407.126	4595766.378
TURBE13	424420.131	4595783.849
TURBE14	424414.199	4595750.050
TURBE15	424416.854	4595742.221
TURBE16	424410.043	4595716.970
TURBE17	424410.656	4595713.895
TURBE18	424408.730	4595690.559
TURBE19	424401.051	4595679.777
TURBE20	424408.895	4595676.235
TURBE21	424402.622	4595651.057
TURBE22	424390.523	4595640.847
TURBE23	424353.820	4595628.153
TURBE24	424332.159	4595625.342
TURBE25	424318.825	4595633.951
TURBE26	424306.156	4595644.369
TURBE27	424287.622	4595670.039
TURBE28	424271.125	4595682.034
TURBE29	424271.658	4595728.581

TÜRBETEPE HÖYÜĞÜ

KodNo	Y	X
SARK_T_1	424304.707	4595759.475
SARK_T_2	424325.498	4595788.929
SARK_T_3	424342.486	4595803.685
SARK_T_4	424359.178	4595844.626
SARK_T_5	424383.754	4595866.815
SARK_T_6	424381.458	4595838.952
SARK_T_7	424391.459	4595870.664
SARK_T_8	424405.430	4595889.987
SARK_T_9	424410.775	4595899.364
SARK_T_10	424444.198	4595715.222
SARK_T_11	424472.648	4595738.870
SARK_T_12	424460.938	4595779.277
SARK_T_13	424454.038	4595771.859
SARK_T_14	424454.329	4595772.623
SARK_T_15	424455.636	4595767.792
SARK_T_16	424459.615	4595767.589
SARK_T_17	424455.115	4595737.828
SARK_T_18	424441.657	4595705.454
SARK_T_19	424437.075	4595709.744
SARK_T_20	424430.621	4595692.460
SARK_T_21	424416.877	4595684.288
SARK_T_22	424370.924	4595587.587
SARK_T_23	424346.465	4595585.585
SARK_T_24	424328.229	4595582.679
SARK_T_25	424325.792	4595587.388
SARK_T_26	424325.032	4595521.104
SARK_T_27	424284.705	4595551.840
SARK_T_28	424270.685	4595574.309
SARK_T_29	424284.715	4595582.147
SARK_T_30	424272.294	4595573.256
SARK_T_31	424258.727	4595571.111
SARK_T_32	424237.267	4595561.351
SARK_T_33	424245.185	4595520.227
SARK_T_34	424235.604	4595547.107
SARK_T_35	424227.276	4595547.724
SARK_T_36	424204.187	4595582.737



LEJANT

- I. DERECE ARKEOLOJİK SİT ALANI SINIRI
- ■ ■ ■ ■ ■ ■ ■ ■ ■ ■ ■ ■ ■ III. DERECE ARKEOLOJİK SİT ALANI SINIRI

1/25000 Ölçekli Pafta Adı :F28-a11

