



T.C.

KÜLTÜR VE TURİZM BAKANLIĞI

Aydın Kültür Varlıklarını Koruma Bölge Kurulu Müdürlüğü

SAYI : B.16.0.KTV.4.09.00.00-20.10.195-2857
KONU: Denizli İli, Tavas İlçesi, Medet Köyü,
Apollonia, Sit irdelemesi hk.

AYDIN
05 /11/2013

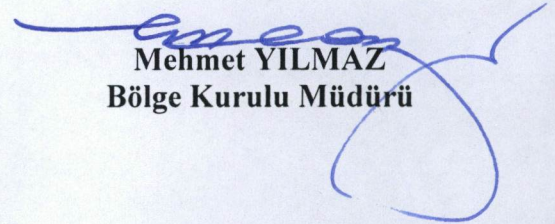
D.G.Y.Y.

Özü yukarıda belirtilen konu hakkında Aydın Kültür Varlıklarını Koruma Bölge Kurulu tarafından alınan **25/10/2013** tarih ve **2099** sayılı karar ekte gönderilmektedir.

3386 ve 5226 sayılı yasalar, 648 sayılı Kanun Hükmündeki Kararname ile değişik 2863 sayılı Kültür Varlıklarını Koruma Kanununun 7 nci ile 10 uncu maddesine dayanılarak hazırlanan ve 13.3.2012 tarih ve 28232 sayılı Resmi Gazete’de yayınlanan “Korunması Gerekli Taşınmaz Kültür Varlıklarının Ve Sitlerin Tespit Ve Tescili Hakkında Yönetmelik” gereğince:

Tescil edilen korunması gerekli taşınmaz kültür varlıklarının Valiliğinizce/ Kaymakamlığınızca tebliğ tarihinden itibaren en geç üç gün içinde ilan atahtalarına asmak, belediye hoparlörüyle duyurmak ve köy muhtarlığına bildirmek ve internet sitesinde yayımlamak suretiyle ilan edilerek ilan tutanağının Müdürlüğümüze iletilmek üzere Bakanlığımızın ildeki temsilcisine teslim edilmesi, korunması gerekli taşınmaz kültür varlıkları ile sit içerisinde kalan parsellerin tespiti, listelenmesi ile taşınmazların tapu kütüklerinin beyanlar hanesine “korunması gerekli taşınmaz kültür varlığıdır” şerhinin konmasına ilişkin iş ve işlemlerin söz konusu yönetmelik hükümleri doğrultusunda gerçekleştirilmesi hususunda;

Bilgilerinizi ve gereğini arz/rica ederim.


Mehmet YILMAZ
Bölge Kurulu Müdürü


- EK: 1.** Karar (1 Adet)
2. 1/2000 Ölçekli Sit Haritası (1 Adet)
3. Tescil Fişi (3 Adet)

DAĞITIM
GEREĞİ:

- Denizli Valiliği
(İl Kültür ve Turizm Müdürlüğü) (Ek1,2,3)
(İl Gıda, Tarım ve Hayvancılık Müdürlüğü) (Ek1,2)
(İl Özel İdaresi) (Ek 1,2)
- Tavas Kaymakamlığı(Ek 1,2)
- Tavas Kaymakamlığı
(Tapu Müdürlüğü) (Ek 1,2,3)
(Kadastro Müdürlüğü) (Ek 1,2,3)
- Denizli Müze Müdürlüğü(Ek 1,2,3)

BİLGİ:

- Kültür ve Turizm Bakanlığı
(Yatırım ve İşletmeler Genel Müdürlüğü) (Ek1,2,3)
- Kültür Varlıkları ve Müzeler Genel Müdürlüğü
(Kurullar Dairesi Başkanlığı) (Ek1,2,3)
(Kazılar Dairesi Başkanlığı) (Ek1,2,3)
(Emlak Dairesi Başkanlığı) (Ek1,2,3)
- Çevre ve Şehircilik Bakanlığı
(Çevre Etki Değerlendirmesi İzin ve Denetim Genel Müd.) (Ek 1,2)
- Maden İşleri Genel Müdürlüğü (Ek 1,2)
- İller Bankası Genel Müdürlüğü (Ek 1,2)
- Medet Köyü Muhtarlığı (Ek 1,2,3)

04/11/2013 S.Erbay Uzman (Arkeolog) 



T.C.

KÜLTÜR VE TURİZM BAKANLIĞI
AYDIN KÜLTÜR VARLIKLARINI KORUMA BÖLGE KURULU
KARAR

TOPLANTI TARİHİ VE NO : 25.10.2013-54

20.10.195

KARAR TARİHİ VE NO : 25.10.2013-2099

Toplantı Yeri
AYDIN

Denizli İli, Tavas İlçesi, Medet Köyünde bulunan, İzmir II Numaralı Kültür ve Tabiat Varlıklarını Koruma Kurulu'nun 13.04.1988 tarih ve 967 sayılı kararı ile sınırları belirlenerek tescil edilen Apollonia Antik Kenti I.(Birinci) Derece Arkeolojik Sit sınırlarının Kurulumuzun 26.06.2013 tarih ve 1813 sayılı kararı gereği yeniden belirlenmesi amacıyla Kurulumuzun yerinde yaptığı incelemeler sonucunda alınan 22.08.2013 tarih 2009 sayılı kararımız gereği Koruma Bölge Kurulu ve İlgili Müze Müdürlüğü uzmanlarının ortaklaşa yaptığı çalışmalar sonucunda hazırlanan rapor, fotoğraf ve haritalara ilişkin; Denizli İl Kültür ve Turizm Müdürlüğü'nün 26.09.2013 tarih ve 4169 sayılı, Aydın Kültür Varlıklarını Koruma Bölge Kurulu Müdürlüğü Uzmanları'nın 23.10.2013 tarih ve 5001 sayılı raporu okundu. Gerekli bilgi ve belgeler incelendi. Yapılan görüşmeler sonunda;

Denizli İli, Tavas İlçesi, Medet Köyünde bulunan, İzmir II Numaralı Kültür ve Tabiat Varlıklarını Koruma Kurulu'nun 13.04.1988 tarih ve 967 sayılı kararı ile sınırları belirlenerek I. Derece Arkeolojik Sit olarak tescil edilen Apollonia Antik Kenti sit sınırlarının; ekli 1/2000 ölçekli haritada gösterildiği şekilde I, II. ve III. Derece Arkeolojik Sit olarak yeniden belirlenmesinin uygun olduğuna, Medet Köyünde bulunan, 2647, 2653 ve 2651 parsel numaralarında kayıtlı taşınmazlar üzerinde yer alan sivil mimarlık örneği yapıların, 2863 sayılı Yasa kapsamında "kültür varlığı" olarak tescil edilmesine, 2651 parsel numaralarında kayıtlı hanın yapı grubunun, "I. grup", 2647 ve 2653 parsel numaralarında kayıtlı konutların yapı grubunun, "II. grup" olarak belirlenmesine karar verildi.

ASLI GİBİDİR

Mehmet YILMAZ
Bölge Kurulu Müdürü

BAŞKAN
Prof. Dr. Celal ŞİMŞEK
İMZA

BAŞKAN YARDIMCISI

ÜYE
Yrd. Doç. Dr.Saim CİRTİL
İMZA

ÜYE
Dr. Levent ÜNVERDİ
İMZA

ÜYE
Bahadır DİKMEN
İMZA

ÜYE
Hasan YAVUZ
İMZA

ÜYE
Duygu YÜREKLİ
Denizli İl Özel İdaresi
İMZA

ÜYE
Hasan Hüseyin BAYSAL
Denizli Müze Müdürü
İMZA


AVRUPA KONSEYİ		DOĞAL VE KÜLTÜREL VARLIKLARI KORUMA ENVANTERİ		D.K.V.K.E.		ANIT		ENVANTER NO:				
TÜRKİYE		KÜLTÜR VARLIKLARI VE MÜZELER GENEL MÜDÜRLÜĞÜ						HARİTA NO:				
İLİ: DENİZLİ	İLÇESİ: Tavas	MAHALLE KÖY VEYA MEVKİİ Medet						ANITSAL		1	2	3
SOKAK NO:		KADASTRO						KORUMA		1	2	3
KAPI NO:		PAFTA:		ADA:	PARSEL:	2651		DERECESİ:		Çevreye Aykırı		
ADI han yapısı	YAPTIRAN:	YAPAN				MİMARİ ÇAĞI		19.yy sonları				
	YAPIM TARİHİ:	KİTABE				(USLUP) :						
						VAKFIYE :						

GENEL TANIM : Dikdörtgen planlı doğu- batı yömlüdür.

KORUMA DURUMU	A	İYİ	TAŞIYICI YAPI	A	DIŞ YAPI	A	ÜST YAPI	A	İÇ YAPI	A	SÜSLEME	A	RUTUBET	A	YOK
	B	ORTA		B		B		B		B	ELEMANLARI	B		B	İZİ VAR
	C	FENA		C		C		C		C		C		C	ÖNEMLİ

VAZİYET PLANI

FOTOĞRAF



GÖZLEMLER

BUGÜNKÜ SAHİBİ : Özel Mülkiyet

BAKIMDAN SORUMLU OLMASI GEREKEN KURULUŞ :

YAPILAN ONARIMLAR :

AYRINTILI TANIM :

Duvarları yerel kırma taştan köşelerde kesme taş kullanılan yapı dikdörtgen formlu olup doğu batı yönlüdür. Hanın üzeri beşik çatı ile kaplıdır. Çatının üzeri orjinalde alaturka kiremit ile kaplı olup tamir amacıyla yapılan yer yer değişikliklerde marsilya kiremit kullanılmıştır. Hanın kuzey kapısında kesme taştan kemerli giriş kapısı sonradan moloz taş ile kaplanmıştır.

TEKNİK BİLGİLER	SU	ELEKTRİK	ISINMA	KANALİZASYON
-----------------	----	----------	--------	--------------

ORJİNAL KULLANIMI :

BUGÜNKÜ KULLANIMI :

ÖNERİLEN KULLANIMI :

HAZIRLAYANLAR :

23.09.2013

Şaban KÖK
Müze Araştırmacısı

Nesrin KARABAY
Arkeolog

YAYIN DİZİNİ :

EKLER :

RAPOR

FOTOĞRAF

RÖLEVE PROJESİ

RESTORASYON PROJESİ

HARİTA

KROKİ

KİTABE

VAKFIYE

KONTROL EDEN

23.09.2013

H.Hüseyin BAYSAL
Müze Müdürü

KURUL ONAYI NO:

/ / 2013

/ / 2013

/ / 2013

REVİZYON

/ / 2013

KURUL KARARLARI