



T.C.

KÜLTÜR VE TURİZM BAKANLIĞI
Aydın Kültür Varlıklarını Koruma Bölge Kurulu Müdürlüğü

SAYI : 52623597-09.05.77 - 1250
KONU: Aydın İli, Koçarlı İlçesi, Mersinbeleni Mah.
Arkeolojik Sit Tescili.

AYDIN
29.04.2014

D.G.Y.Y

Özü yukarıda belirtilen konu hakkında Aydın Kültür Varlıklarını Koruma Bölge Kurulu tarafından alınan **24.04.2014** tarih ve **2668** sayılı karar ekte gönderilmektedir.

3386, 5226 ve 6498 sayılı yasalar, 648 sayılı Kanun Hükmündeki Kararname ile değişik 2863 sayılı Kültür Varlıklarını Koruma Kanununun 7 nci ile 10 uncu maddesine dayanılarak hazırlanan ve 13.3.2012 tarih ve 28232 sayılı Resmi Gazete’de yayınlanan “Korunması Gerekli Taşınmaz Kültür Varlıklarının Ve Sitlerin Tespit Ve Tescili Hakkında Yönetmelik” gereğince:

Tescil edilen korunması gerekli taşınmaz kültür varlıklarının Kaymakamlığınızca tebliğ tarihinden itibaren en geç üç gün içinde ilan tahtalarına asmak, belediye hoparlörüyle duyurmak ve köy muhtarlığına bildirmek ve internet sitesinde yayımlamak suretiyle ilan edilerek ilan tutanağının Müdürlüğümüze iletilmek üzere Bakanlığımızın ildeki temsilcisine teslim edilmesi, korunması gerekli taşınmaz kültür varlıkları ile sit içerisinde kalan parsellerin tespiti, listelenmesi ile taşınmazların tapu kütüklerinin beyanlar hanesine konacak şerhlere ilişkin iş ve işlemlerin söz konusu yönetmelik hükümleri doğrultusunda gerçekleştirilmesi ve sit tesciline ilişkin kararların Bakanlığımız internet sitesi ve Resmi Gazetede ayrıca yayınlanacağına bilinmesi hususunda;

Bilgilerinizi ve gereğini arz/rica ederim.

Mehmet YILMAZ
Bölge Kurulu Müdürü

- EKLER:** 1. Karar (1 Adet)
2. Sit Haritası ve Koordinatlar (2 sayfa)

Dağıtım

Gereği :

- Aydın Büyükşehir Belediye Başkanlığı
- Aydın İl Kültür ve Turizm Müdürlüğü
- Aydın Kadastro Müdürlüğü
- Aydın Arkeoloji Müzesi Müdürlüğü
- Koçarlı Kaymakamlığı
- Koçarlı Kaymakamlığı
(Tapu Müdürlüğü)
- (Malmüdürlüğü)
- Koçarlı Belediye Başkanlığı
- Mersinbeleni Mahalle Muhtarlığı

Bilgi :

- Kültür ve Turizm Bakanlığı
(Yatırım ve İşletmeler Genel Müdürlüğü)
- Kültür Varlıkları ve Müzeler Genel Müdürlüğü
(Kurullar Dairesi Başkanlığı)
- (Emlak Dairesi Başkanlığı)
- (Kazılar Dairesi Başkanlığı)
- İlbank A.Ş Genel Müdürlüğü
- Çevre ve Şehircilik Bakanlığı
(Mekansal Planlama Genel Müdürlüğü)
- Enerji ve Tabii Kaynaklar Bakanlığı
(Maden İşleri Genel Müdürlüğü)

Ö.TAŞCI



T.C.
KÜLTÜR VE TURİZM BAKANLIĞI
AYDIN KÜLTÜR VARLIKLARINI
KORUMA BÖLGE KURULU

KARAR

TOPLANTI TARİHİ VE NO : 24.04.2014- 67

09.05.77

KARAR TARİHİ VE NO : 24.04.2014-2668

Toplantı Yeri
AYDIN

Aydın İli, Koçarlı İlçesi, Mersinbeleni Mahallesi, Sarıçay Mevkiinde bulunan krokide (A) harfi ile gösterilen 43.281,08m²'lik yüzölçümlü devletin hüküm ve tasarrufu altındaki ağaçlı tarla vasıflı taşınmazın 22.06.2006 tarih ve 26206 sayılı Resmi Gazetede yayımlanarak yürürlüğe giren 307 sıra sayılı Milli Emlak Genel Tebliği ile bu tebliğin eki olan Tapu Kadastro Genel Müdürlüğü'nün 2006/8 sayılı Genelgesi gereğince söz konusu taşınmazın 2863 sayılı Kültür ve Tabiat Varlıklarını Koruma Kanunu kapsamında kalıp kalmadığının sorulduğu Koçarlı Kaymakamlığı Malmüdürlüğü'nün 18.11.2013 tarih ve 508 sayılı yazısı, söz konusu taşınmazın bir kısmının III.(Üçüncü) Derece Arkeolojik Sit olarak tescilinin prensipte uygun olduğuna, Korunması Gerekli Taşınmaz Kültür Varlıklarının ve Sitlerin Tespit ve Tescili Hakkında Yönetmelik gereğince ilgili Kurum görüşlerinin Kurulumuza iletilmesi gerektiğine ilişkin Aydın Kültür Varlıklarını Koruma Bölge Kurulu'nun 24.01.2014 tarih ve 2369 sayılı kararı, Koruma Bölge Kurulu Müdürlüğü Uzmanları'nın 22.04.2014 tarihli raporları okundu. Konuya ilişkin tüm bilgi ve belgeler incelendi. Yapılan görüşmeler sonucunda;

Aydın İli, Koçarlı İlçesi, Mersinbeleni Mahallesi, Sarıçay Mevkiinde bulunan krokide (A) harfi ile gösterilen 43.281,08m²'lik taşınmazın bir kısmı, 2863 sayılı Kültür ve Tabiat Varlıklarını Koruma Kanunu kapsamında "Korunması Gerekli Taşınmaz Kültür Varlığı" özelliği gösterdiğinden ekli 1/25000 ölçekli topoğrafik harita üzerinde işaretlendiği ve koordinatlandırıldığı şekilde III.(Üçüncü) Derece Arkeolojik Sit olarak tescilinin uygun olduğuna, Sit Tescil Fişinin Koruma Bölge Kurulu Müdürlüğü Uzmanlarınca hazırlanarak Kurulumuza iletilmesi gerektiğine karar verildi.

ASLI GİBİDİR.

Mehmet YILMAZ
Bölge Kurulu Müdürü

BAŞKAN
Prof.Dr. Celal ŞİMŞEK
İMZA

BAŞKAN YARDIMCISI
Bahadır DİKMEN
İMZA

ÜYE
Prof.Dr. Aslı SARAÇOĞLU
İMZA

ÜYE
Yrd.Doç.Dr. Saim CİRTİL
İMZA

ÜYE
Dr. Levent ÜNVERDİ
İMZA

ÜYE
Hasan YAVUZ
İMZA

ÜYE
Şükran TEZEL
İMZA

ÜYE
Efeler Belediyesi
BULUNMADI

ÜYE
Yılmaz AKKAN
Arkeoloji Müzesi Müdürü V.
İMZA

ÜYE
Aydın Büyükşehir Belediyesi
BULUNMADI

59
59

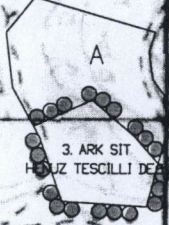
60 AYDIN — M 19
60

İLİ : AYDIN
İLÇESİ : KOÇARLI
MAH. : MERSİNBELENİ
MENKİİ : SARIÇAY

Armutalan T.

Yalın

Fıstıklı T.




64 K


Korasuluk T.

GÖSTERİM

III. (Üçüncü) Derece Arkeolojik Sit

HAZIRLAYANLAR

Ömer TAŞCI
Harita Kadastro Müh. 

Sonqül ERBAY
Arkeolog 

10000

KÜLTÜR VE TURİZM
BAKANLIĞI
AYDIN KÜLTÜR VARLIKLARINI
KORUMA BÜLGE KURULU BAŞKANLIĞI
21.11.2011 VE 2668
SAYILI KARARDIR.

Receparmutluk T.

63

Göbeksu Pn.

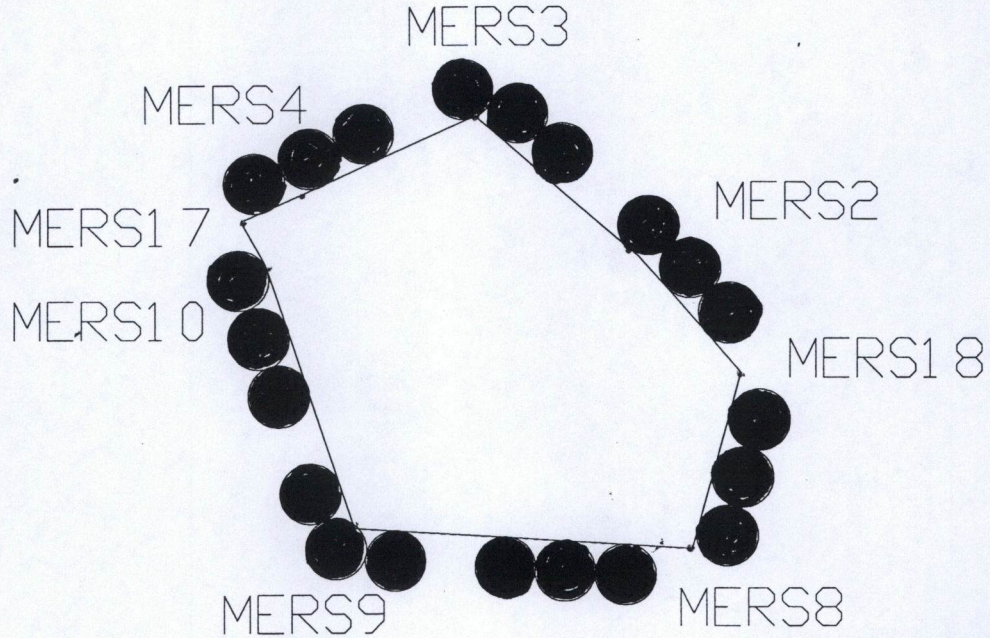
ASLI GİBİDİR.

Mehmet Y. TAŞCI
Bölge Kurulu Başkanı

Buğuluç D.

İkizci T.

Oğlanören



SIT SINIRLARI 6 DERECE ED-50 KOORDİNATLARI

NoktaNo	Y	X	NoktaNo	Y	X
MERS1 8	559977.112	41 63941.289	MERS8	559961.620	41 63883.380
MERS2	559944.000	41 63979.000	MERS3	559890.000	41 64026.000
MERS9	559850.280	41 63890.320	MERS4	559833.000	41 64000.000
MERS1 0	559820.920	41 63976.390	MERS1 7	55981 2.969	41 63990.863

Ada	Parsel	Noktalar	Tapu Alan
1		MERS1 7,MERS4,MERS3, MERS2,MERS1 8,MERS8, MERS9,MERS1 0	

T.C.
KÜLTÜR VE TURİZM
BAKANLIĞI

AYDIN KÜLTÜR VARLIKLARINI
KORUMA BÖLGE KURULUNUN

24.4.2014 GÜN VE 2668

SAYILI KARAR EKİDİR

Ömer TAŞCI
Kurul Harita Mah.

104

ASLI GİDİR.
Mehmet YILMAZ
Bölge Kurulu Başkanı