

T.C.
KÜLTÜR VE TURİZM BAKANLIĞI
ESKİŞEHİR KÜLTÜR VARLIKLARINI KORUMA BÖLGE KURULU

KARAR



Toplantı Tarih ve no : 08.05.2014 - 122
Karar Tarih ve no : 08.05.2014 - 2441

Toplantı Yeri
ESKİŞEHİR


Afyonkarahisar İli, Emirdağ İlçesi, Alibeyce ve Gözeli Köyleri'nde yer alan ve I. (Bir) Derece Arkeolojik Sit olarak tescilli "Kristogram 1" ve "Kristogram 2"ye ilişkin güncellenen tescil fişlerinin değerlendirilmesine ilişkin Afyonkarahisar Valiliği'nin (İl Kültür ve Turizm Müdürlüğü Müze Müdürlüğü) 20.02.2014 tarih, 16586271-169/638 sayılı yazısı ve eki 14.02.2014 tarihli Müze Müdürlüğü uzman raporu, 06.05.2014 tarih, 3177 sayılı dosya inceleme raporu okundu, güncellenen tescil fişleri, fotoğrafları ve dosyası incelendi yapılan görüşmeler sonucunda;

Afyonkarahisar İli, Emirdağ İlçesi, Alibeyce ve Gözeli Köyleri'nde yer alan, 29.08.2012 tarih ve 814 sayılı Kararımızla I. (Bir) Derece Arkeolojik Sit olarak tescilli "Kristogram 1" ve "Kristogram 2"ye ilişkin kadastral bilgileri düzeltilerek güncellenen tescil fişlerinin uygun olduğuna, söz konusu alanda Kurulumuzdan iziniz herhangi bir fiziki ve inşai müdahalede bulunulmamasına karar verildi.

AVRUPA KONSEYİ	DOĞAL VE KÜLTÜREL VARLIKLARI KORUMA ENVANTERİ D.K.V.K.E.		SİT	ENVANTER No.
TÜRKİYE	KÜLTÜR VARLIKLARI VE MÜZELER GENEL MÜDÜRLÜĞÜ			HARİTA NO:
İLİ: AFYONKARAHİSAR	İLÇE: EMİRDAĞ	MAHALLE,KÖY: ALİBEYCE KÖYÜ, HATİPLİ MAHALLESİ MEVKİİ	PAFTA J26-d-14-a	ADA PARSEL 273
ADI: KRİSTOGRAM I				
GENEL TANIM: İlimiz, Emirdağ İlçesi, Alibeyce Köyü, Hatipli Mahallesi'nin yaklaşık 1,5km kuzeyinde yer alan Hatipli Mahallesi Mevkii, Bozçaltepe Devlet Ormanı'nda, kayalık bir yamaçta yer alan ana kaya kütesinin yüzeyine kazınarak yapılmış bir adet haç motifi bulunmaktadır. Yaklaşık 0,25mx0,20m. ebatlarındaki haç motifi basit bir işçilik göstermektedir.				
ŞİMDİKİ TEHLİKELER: Doğal koşullar nedeniyle zamanla silinmesi.				
ŞİMDİKİ DURUMU:				
SİT POTANSİYELİ: Arkeolojik Sit			KORUMA DERECESİ: I.(Bir) Derece Arkeolojik Sit	
ŞİMDİKİ KORUMA: Korumasız			HAZIRLAYANLAR 14.02.2014 Cemil DUMANLIOĞLU Arkeolog Mehmet GARİPCİN Arkeolog	
ÖNERİLEN KORUMA: Yerel yönetimlerce korunması			KONTROL EDEN: 14.02.2014 Mevlüt ÜYÜMEZ Müze Müdürü	
YAYIN DİZİNİ --			KURUL ONAYI:	
GÖZLEMLER:			REVİZYON:	
HARİTA VE FOTOĞRAFLAR:				



T.C.
KÜLTÜR VE TURİZM BAKANLIĞI
ESKİŞEHİR KÜLTÜR VARLIKLARINI
KORUMA BÖLGE KURULU'NUN
08.05.2014 TARİH, 2441 SAYILI KARARI
EKİDİR.



AVRUPA KONSEYİ	DOĞAL VE KÜLTÜREL VARLIKLARI KORUMA ENVANTERİ D.K.V.K.E.		SİT	ENVANTER No.	
TÜRKİYE	KÜLTÜR VARLIKLARI VE MÜZELER GENEL MÜDÜRLÜĞÜ			HARİTA NO:	
İLİ: AFYONKARAHİSAR	İLÇE: EMİRDAĞ	MAHALLE,KÖY: ALİBEYCE KÖYÜ, HATIPLİ MAHALLESİ-MEVKİİ - GÖZELİ KÖYÜ	PAFTA J26-d-14-a J26-d-14-a	ADA 110	PARSEL 273 (Alibeyce Köyü) 32 (Gözeli Köyü)
ADI: KRİSTOGRAM 2					

GENEL TANIM: İlimiz, Emirdağ İlçesi, Alibeyce Köyü, Hatipli Mahallesi'nin yaklaşık 1,5km kuzeyinde yer alan Hatipli Mahallesi Mevkii, Bozçaltepe Devlet Ormanı'nın güneydoğusundaki kayalık yamacın eğiminin son bularak tarla yüzeyine döndüğü uç noktada yer alan, ana kaya kütesinin yüzeyine hafifçe kazınarak yapılmış ve her bir kolu yine kendi içinde haç şeklinde işlenmiş olan bir haç motifidir. Yaklaşık 0,50mx0,30m ebatlarında ve sıg bir derinliğe sahip olan haç motifi basit bir işçilik göstermektedir.

ŞİMDİKİ TEHLİKELER: Doğal koşullar nedeniyle zamanla silinmesi

ŞİMDİKİ DURUMU:

SİT POTANSİYELİ: Arkeolojik Sit

KORUMA DERECESESİ:
I.(Bir) Derece Arkeolojik Sit

ŞİMDİKİ KORUMA: Korumasız.

HAZIRLAYANLAR 14.02.2014

ÖNERİLEN KORUMA: Yerel yönetimlerce korunması

Cemil DUMANLIOĞLU Arkeolog

Mehmet GARİPCİN Arkeolog

YAYIN DİZİNİ:-


KONTROL EDEN: 14.02.2014
Mevlüt ÜYÜMEZ Müze Müdürü

GÖZLEMLER:

KURUL ONAYI:

REVİZYON:

HARİTA VE FOTOĞRAFLAR:



T.C.
KÜLTÜR VE TURİZM BAKANLIĞI
ESKİŞEHİR KÜLTÜR VARLIKLARINI
KORUMA BÖLGE KURULU'NUN
08.05.2014 TARİH, 2441 SAYILI KARARI
EKİDİR.

