



T.C.

KÜLTÜR VE TURİZM BAKANLIĞI

Aydın Kültür Varlıklarını Koruma Bölge Kurulu Müdürlüğü

SAYI : B.16.0.KVM.4.09.00.04-20.01.63- 904

KONU: Denizli İli, Acıpayam İlçesi, Alaattin Kasabası,
Donallarbağı Mevkii'nde Nekropol Alanının
Tescili Hk.


AYDIN
29.12.2011

D. G. Y. Y.

Özü yukarıda belirtilen konu hakkında Aydın Kültür Varlıklarını Koruma Bölge Kurulu tarafından alınan **23.12.2011** tarih ve **295** sayılı kurul kararı ekte gönderilmektedir. 3386 ve 5226 sayılı yasalar ile değişik 2863 sayılı Kültür ve Tabiat Varlıklarını Koruma Kanunu ile 10.12.1987 tarih ve 19660 sayılı Resmi Gazete'de yayınlanan "Korunması Gerekli Kültür ve Tabiat Varlıklarının Tespit-Tescili Hakkındaki Yönetmelik" gereğince:

Tescil edilen korunması gerekli taşınmaz kültür varlıklarının Valiliğinizce/Kaymakamlığınızca en geç 3 gün içinde ilan tahtalarına asmak, belediye hoparlörüyle duyurmak ve köy muhtarlığına bildirmek suretiyle ilan edilerek ilan tutanağının Müdürlüğümüze gönderilmesi ve tapu kütüğünün beyanlar hanesine, "Korunması Gerekli Kültür Varlığı" olduğuna dair kayıt konulması gerekmektedir.

Bilgilerinizi ve gereğini arz/rica ederim


Mehmet YILMAZ
Bölge Kurulu Müdürü

- EK: 1. Karar (1 Adet)
2. Tescil Fişi (1 Ad.)
3.1/2500 Ölçekli Harita (1 Ad.)
4. Parsel Listesi (1 Ad.)


DAĞITIM

GEREĞİ :

- Denizli Valiliği
(İl Kültür ve Turizm Müdürlüğü)
- Acıpayam Kaymakamlığı
- Acıpayam Kaymakamlığı
(Tapu Müdürlüğü)
- (Kadastro Müdürlüğü)
- Denizli Müze Müdürlüğü
- Alaattin Belediye Başkanlığı

BİLGİ :

- Kültür Varlıkları ve Müzeler Genel Müdürlüğü
(Kurullar Dairesi Başkanlığı)
- (Dünya Miras Alanları, Planlama ve Tespit Dairesi Başkanlığı)
- (Kazılar ve Araştırmalar Dairesi Başkanlığı)
- Yatırımlar ve İşletmeler Genel Müdürlüğü
- Çevre ve Şehircilik Bakanlığı
(Çevresel Etki Değerlendirmesi ve Planlama Genel Müdürlüğü)
- Maden İşleri Genel Müdürlüğü
- İller Bankası Genel Müdürlüğü

29.12.2011 Y.TURAN 



T.C.

**KÜLTÜR VE TURİZM BAKANLIĞI
AYDIN KÜLTÜR VARLIKLARINI
KORUMA BÖLGE KURULU**

KARAR

TOPLANTI TARİHİ VE NO : 23.12.2011 – 08

20.01.63

KARAR TARİHİ VE NO : 23.12.2011 – 295

**Toplantı Yeri
AYDIN**

Denizli İli, Acıpayam İlçesi, Alaattin Kasabası, Donallarbağı Mevkii'nde bulunan Denizli Müze Müdürlüğü uzmanlarınca N22b1-1c-B ile N22b1-IIID-a paftaları kapsayan 1:2500 ölçekli kadastral haritada sınırları belirlenen nekropol alanının III. Derece arkeolojik sit olarak tescil edilmesine ilişkin Denizli İl Kültür ve Turizm Müdürlüğü'nün 27.10.2011 tarih ve 4474 sayılı yazısı, Aydın Kültür Varlıklarını Koruma Bölge Kurulu Müdürlüğü uzmanlarının 22.12.2011 tarihli raporu okundu. Ekler ve konuya ilişkin tüm bilgi ve belgeler incelendi. Yapılan görüşmeler sonucunda;

Denizli İli, Acıpayam İlçesi, Alaattin Kasabası, Donallarbağı Mevkii'nde bulunan nekropol alanı, 3386 ve 5226 sayılı yasalarla değişik 2863 sayılı Kültür ve Tabiat Varlıklarını Koruma Kanunu kapsamında Korunması Gerekli Kültür Varlığı özellikleri gösterdiğinden Denizli Müze Müdürlüğü uzmanlarınca hazırlanan ekli N22b1-1c-B ile N22b1-IIID-a paftaları kapsayan 1:2500 ölçekli kadastral haritada sınırlarının belirlendiği şekliyle III. Derece Arkeolojik Sit olarak tescilinin uygun olduğuna karar verildi.

ASLI GİBİDİR

Mehmet YILMAZ
Bölge Kurulu Müdürü

BAŞKAN
Prof. Dr. Celal ŞİMŞEK
İMZA

BAŞKAN YARDIMCISI
Yrd. Doç. Dr. Müjgan KARATOSUN
İMZA

ÜYE
Prof. Dr. Kadir PEKTAŞ
İMZA

ÜYE
Dr. Levent ÜNVERDİ
İMZA

ÜYE
Doç. Dr. Bilal SÖĞÜT
İMZA

ÜYE
Bahadır DİKMEN
İMZA

ÜYE
Alaattin Belediye Başkanlığı
BULUNMADI


ÜYE
Mahmut Atilla KAYA
BULUNMADI

DENİZLİ İLİ ACIPAYAM İLÇESİ ALAATTİN KASBASI
DONALLARBAĞI III DERECE ARKEOLOJİK SİT ALANI İÇİNDEKİ
PARSELLER

PAFTA NO:N22b1-1c-B-N22b1-n II D-a

PARSELNO:

3937,3936,3935,3933,3932,3934,3941,3931,3930,3942,3924,3943,3929,3925,3944,
3951,3952,3927,3926,3919,3923,3922,3952,3917,3920,3914,3918,3912,3911,3921,
3891,3906,3907,3909,3910,3892,3905,3901,3908,3904,3902,3899,3903,3900,3894,
3896,3898,3897,3893


Cevdet SEVİNÇ
Arkeolog


Şaban KÖK
Müze Araştırmacısı


ONAY
H.HÜSEYİN BAYSAL
Müze Müdürü

T.C.
KÜLTÜR VE TURİZM
BAKANLIĞI
AYDIN KÜLTÜR VARLIKLARINI
KORUMA BÖLGE KURULUNUN
23.12.2011 GÜN VE 295
SAYILI KARAR EKİDİR

ASLI GİBİDİR.

Mehmet YILMAZ
Bölge Kurulu Müdürü



T.C.
KÜLTÜR VE TURİZM
BAKANLIĞI
AYDIN KÜLTÜR VARLIKLARINI
KORUMA BÖLGE KURULUNUN
23.12.2011 GÜNÜ VE 295
SAYILI KARAR EKİDİR

ASLI GİBİDİR.

Mehmet YILMAZ
Bölge Kurulu Başkanı

İli : Denizli
İlçesi : Acipayam
Kasaba : Alatın
Adı : Donallarbağı Nekropolü
Pafta : N22b1-1C-B- N22b1 -n II D-a
Ölçek : 1 / 2500
●●● : III. Derece Arkeolojik Sit Sınırı

HAZIRLAYANLAR
Cevdet SEVİNÇ
Arkeolog
Şaban KÖK
Müze Araştırmacısı

AVRUPA KONSEYİ TÜRKİYE	DOĞAL VE KÜLTÜREL VARLIKLARI KORUMA ENVANTERİ D.K.V.K.E. KÜLTÜR VARLIKLARI VE MÜZELER GENEL MÜDÜRLÜĞÜ	SİT	ENVANTER NO:
	MAHALLE KÖY Alaattin		KADASTRO
İLİ: DENİZLİ	İLÇESİ: Acıpayam VEYA MEVKİL Donallar Bağı	N22b1-1c- PAFTA: B,N22b1-İİD-a	ADA: PARSEL
ADI Acıpayam,Alaattin Kasabası Donallarbağı Nekropolü			
GENEL TANIM : güneybatısındadır.Nekropolün kuzey ve güney tarafındaki yol ile Sebastopolis Antik Kentine ulaşmak mümkündür.Yüzeyde oldukça geniş alana yayılmış tuğla parçaları ile kaba seramikler bulunmaktadır.			
ŞİMDİKİ TEHLİKELER : Kaçak Kazılar ve Meyve Ağacı Dikilmesi.			
ŞİMDİKİ DURUM : 3910 parselde kaçak kazı yapılmıştır.			
SİT POTANSİYELİ : 3. Derece Arkeolojik	KORUMA DERECESESİ : 3.Derece I.Derece Arkeolojik		
ŞİMDİKİ KORUMA :	HAZIRLAYANLAR : 19.10.2011		
ÖNERİLEN KORUMA : 3. Derece Arkeolojik Sit	KONTROL EDEN :		
YAYIN DİZİNİ :	G.M.E.E.A.Y.K. KARARLARI NO :		
Nekropol alanı içinde arkeolojik yerleşimim olduğu düşünülmektedir.	REVİZYON		
	G.M.E.E.A.Y.K. ONAYI :		

HARİTALAR, FOTOĞRAFLAR :

