

HOPARLÖR İLÂN TUTANAĞI

Kasabamız sınırları içinde yer alan
Alaca Tümülsü'nün sit alanı olarak tescil
edildiği,

Hakkındaki ekli 22/6/1990 tarih ve 9522 sayılı
ilân beldenin her tarafında 3 defa ilân edildiğini gösterir tutanaktır.
10/8/1990

Zabita Memuru

Yahya ÜNLÜ

Belediye Tellalı

Hüseyin AN

1. İlân tarihi 8/8/1990

2. İlân tarihi 9/8/1990

3. İlân tarihi 10/8/2000

Ekli/...../199..... tarih ve sayılı ilân belde-
nin her tarafından hoparlör vasıtasıyla ilân edilmekle Başkanlık makamına
arz olunur.

Zabita Amiri

İlân edilecek evrak onaylanmıştır.

10/8/1990
Derman ZİLÇEN
Belediye Başkanı



Ofis Ticaret Matbaacılık Şti. - İzmir Stok 271

TABIAT
MÜDÜRLÜĞÜ

İZMİR

27/7/2000

Nolu Kültür ve Tabiat Varlıklarını
il kararı ekte gönderilmektedir.
Kuruma Kanunu ile Bu Kanunun Bazı
hakkındaki 3386 sayılı ve 10 Aralık
7 sayılı Resmi Gazete'de değişikliği
spit-Tescili Hakkındaki Yönetmelik"

Kültür-tabiat varlıklarının Valiliğinizce,
diye hoparlörüyle duyurmak ve Köy
gönderilmesi ve tapu kütüğünün
arı olduğuna dair kayıt konulması

Deniz TÜRKMEN
MÜDÜR

DAĞITIM :

GEREĞİ :

- Denizli Valiliği
(Kültür Müd.),1,2
- Denizli Valiliği
(Bayındırlık ve İskan Müd.) 1,2
- Acıpayam Kaymakamlığı 1,2
- Acıpayam Tapu Sicil Müd. 1,4
- Acıpayam Kadastro Müd. 1,4

BİLGİ :

- KÜLTÜR VE TABİAT VARLIKLARINI KOR.GEN.MÜD.
(Kurullar Dairesi Başkanlığı) ANKARA
- KÜLTÜR VE TABİAT VARLIKLARINI KOR.GEN.MÜD
(Tesbit Dairesi Başkanlığı) ANKARA
- Denizli Müze Müd.1,2,3,4

19.7.2000

Adres :1462 Sok. (Ali Kocatepe Sok.) No:15

Telefon : Müdür : (232) 463 73 56

Santral : (232) 464 81 60

35220 Alsancak/İZMİR

Fax: (232) 464 81 29

T.C
KÜLTÜR BAKANLIĞI
İZMİR II NUMARALI KÜLTÜR VE TABİAT
VARLIKLARINI KORUMA KURULU
KARAR

20.01 / 23

Toplantı Tarihi ve No : 5.7.2000-626
Karar Tarihi ve No : 5.7.2000-9560

Toplantı Yeri
İZMİR

Denizli ili, Acıpayam ilçesi, Dodurga kasabası sınırları içinde yer alan ,Kelerlik Höyüğü'nün tescil edilmesine ilişkin Denizli Valiliği İl Kültür Müdürlüğü'nün 11.4.2000 gün ve 821 sayılı yazısı, eki Denizli Müze Müdürlüğü'nün 30.3.2000 günlü raporu,eki tescil fişi, sit paftası ve parsel listesi ile fotoğraflar incelendi, Kurul Müdürlüğü uzmanlarınca hazırlanan 5.7.2000 gün ve 2714 kayıt numaralı rapor okundu, yapılan görüşmeler sonunda;

Denizli ili, Acıpayam ilçesi, Dodurga kasabası sınırları içinde yer alan Kelerlik Höyüğü'nün ekli 1 /2500 ölçekli sit paftasında işaretlendiği şekilde I.Derece Arkeolojik Sit Alanı olarak tescil edilmesine karar verildi.

ASLI GİBİDİR


Sedat ÇELİKEL
Arkeolog


Deniz TÜRKMEN
Müdür

Başkan
Yard.Doç.Dr.Nurcan UYDAŞ
İMZA

Başkan Yardımcısı
Prof.Dr.Abdullah YAYLALI
İMZA

Üye
Doç.Dr.Ülker SEYMEN
İMZA

Üye
Pr.Dr.Bozkurt ERSOY
BULUNMADI

Üye
Doç.Dr.Zeynep MERCANGÖZ
İMZA


Temsilci
Üye
DENİZLİ VALİLİĞİ
BAYINDIRLIK VE İSKAN
BULUNMADI

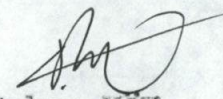
Temsilci
Üye

Temsilci
Üye

DENİZLİ İLİ, ACIPAYAM İLÇESİ, DODURGALAR KASABASI, KELERLİK
HÖYÜĞÜ'NÜN I.DERECE ARKEOLOJİK SİT ALANININ 7 PAFTA İÇİNDE
KALAN PARSELLERİN LİSTESİDİR.

<u>S.No</u>	<u>Parsel No</u>
1.	2090
2.	2091
3.	2092
4.	2093
5.	2153
6.	2154
7.	2155
8.	2184
9.	2185
10.	2418
11.	2420
12.	2421
13.	2419
14.	2460
15.	2461


Cevdet SEVİNÇ
Arkeolog


Şaban KÖK
Müze Araştırmacısı

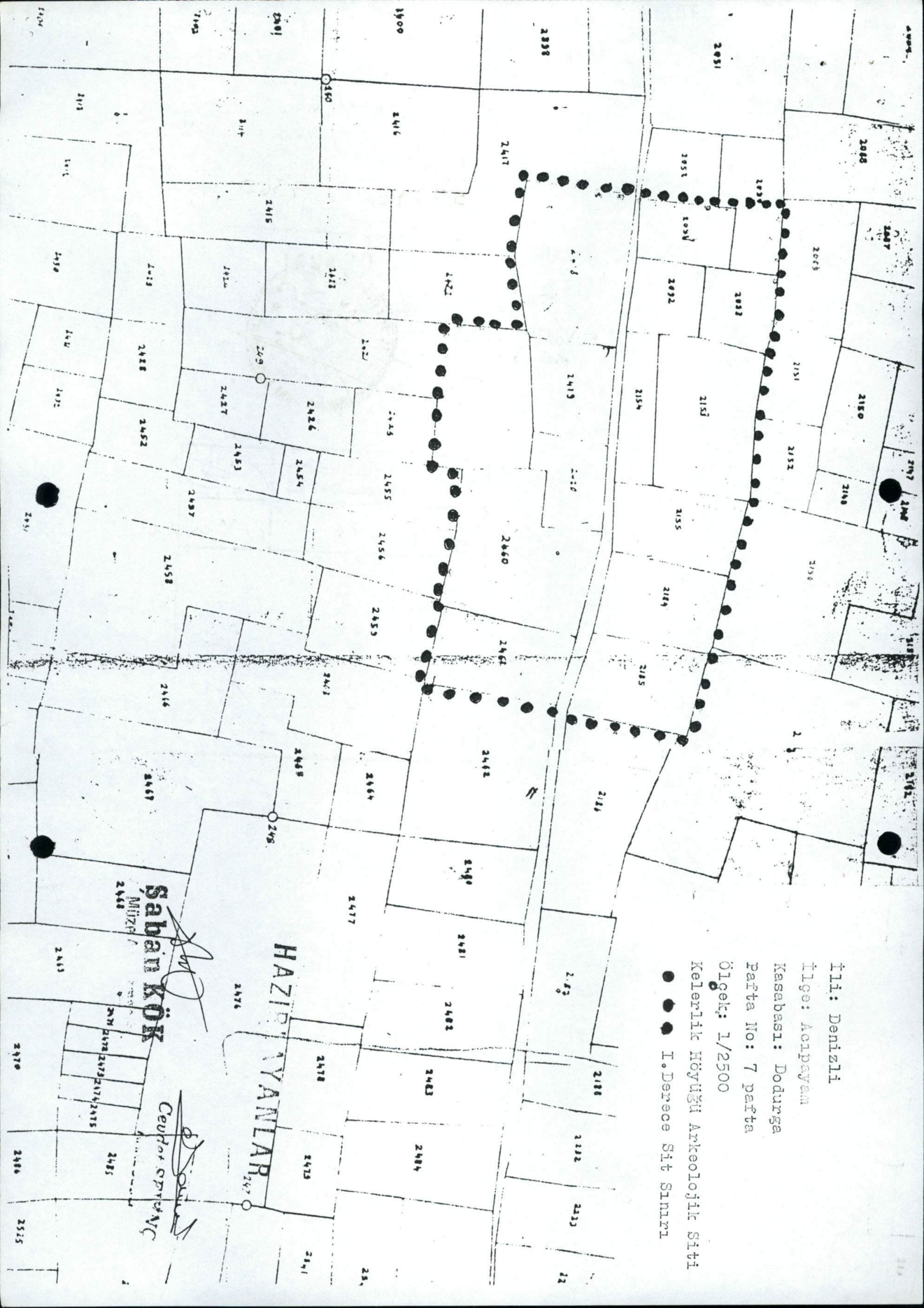

TASDİK OLUNUR
H. Hüseyin BAYSAL
Müze Müdürü

İli: Denizli
İlçe: Acıpayam
Kasabası: Dodurga
Pafta No: 7 pafta
Ölçek: 1/2500
Kellerlik Höyüğü Arkeolojik Siti
● ● ● I. Derece Sit Sınırı

HAZİRAN AYI
YANILAR

Saban KÖK
Mülkiyet

Çevre Ofisi



AVRUPA KONSEYİ	DOĞAL VE KÜLTÜREL VARLIKLARI KORUMA ENVANTERİ	D.K.V.K.E.	SİT	ENVANTER NO :
TÜRKİYE	ESKİ ESERLER VE MÜZELER GENEL MÜDÜRLÜĞÜ			HARİTA NO. :
İLİ : Denizli	İLCESİ : Acıpayam	MAHALLE, KÖY VEYA MEVKİİ : Dodurgalar Kasabası	KADASTRO PAFTA : 7	ADA : PARSEL :
ADI : Kelerlik Höyüğü	GENEL TANIM : Denizli İli, Acıpayam İlçesi, Dodurgalar Kasabasının 3 krs. batısında yer almaktadır. Kasabadan höyüğe ulaşım tarla yoluyla sağlanmaktadır. Bu yol höyüğün üzerinden geçerek Karadağ'a ulaşmaktadır. Yayvan bir tepe görünümünde olan Kelerlik höyüğünün zeminden yüksekliği 4-5 m.dir. Höyüğün üzerinde ve çevresinde Tunç çağlarına ait seramiklere bolca rastlanılmıştır.			
ŞİMDİKİ TEHLİKELER :	Zirai amaçlı tesviye ve kaçak kazılar.			
ŞİMDİKİ DURUM :	Höyüğün üzerinde kuru tarım yapılmaktadır.			
SİT POTANSİYELİ :	Arkeolojik			
ŞİMDİKİ KORUMA :				
ÖNERİLEN KORUMA :	1. Derece Arkeolojik Sit Alanı olarak tescil edilmesi.			
YAYIN DİZİNİ :				
GÖZLEMLER :	Yayvan bir tepe halinde bulma nam Kelerlik Höyüğünün Tunç çağlarında iskan edilmiş olmakla birlikte öncesine ait yerleşim tabakalarının olması muhtemeldir.			
KORUMA DERECESESİ :		HAZIRLAYANLAR :		
		30 03 / 2000		
		Şaban KÖK Müze Araştırmacısı Arkeolog		
		Cevdet SEVİNÇ Arkeolog		
		KONTROL EDEN :		
		06 / 04 / 2000		
		H. Hüseyin PAYSAL - Müze Müdürü		
		G. M. E. E. A. Y. K. KARARLARI		
		NO. : / / 2000		
		/ / 2000		
		/ / 2000		
REVİZYON :				
		G. M. E. E. A. Y. K. ONAYI : / / 2000		

HARİTALAR, FOTOĞRAFLAR :

