

T.C
KÜLTÜR BAKANLIĞI
İZMİR II NUMARALI KÜLTÜR VE TABİAT
VARLIKLARINI KORUMA KURULU MÜDÜRLÜĞÜ

SAYI : B.16 O.KTV.4.35 00.02-20.01/28
KONU : Denizli,Acıpayam.

İZMİR

27.../2000

DGY

Özü yukarıda belirtilen konu hakkında İzmir II Nolu Kültür ve Tabiat Varlıklarını Koruma Kurulu tarafından alınan 5.7.2000 gün ve 9559 sayılı kurul kararı ekte gönderilmektedir.

2863 sayılı Kültür ve Tabiat Varlıklarını Koruma Kanunu ile Bu Kanunun Bazı Maddelerinin Değiştirilmesi ve Bu Kanuna Bazı Maddeler eklenmesi hakkındaki 3386 sayılı ve 10 Aralık 1987 gün ve 19660 sayılı Resmi Gazete ile 19.8.1989 gün ve 20257 sayılı Resmi Gazete'de değişikliği yayımlanan "Korunması Gerekli Kültür ve Tabiat Varlıklarının Tespit-Tescili Hakkındaki Yönetmelik" gereğince:

Tescil edilen korunması gerekli taşınmaz kültür-tabiat varlıklarının Valiliğinizce, Kaymakamlığınızca en geç 3 gün içinde ilan tahtalarına asmak, Belediye hoparlörüyle duyurmak ve Köy Muhtarlığına bildirmek suretiyle ilan tutanağının Müdürlüğümüze gönderilmesi ve tapu kütüğünün beyanlar hanesine, korunması gerekli taşınmaz kültür-tabiat varlıkları olduğuna dair kayıt konulması gerekmektedir.

Bilgilerinizi ve gereğini arz ve rica ederim.

EK: I-Karar

2-Sit Paftası.

3-Tescil fişi.

4-Parsel Listesi.


Deniz TÜRKMEN
MÜDÜR

DAĞITIM :

GEREĞİ :

- Denizli Valiliği
(Kültür Müd.),2
- Denizli Valiliği
(Bayındırlık ve İskan Müd.) 1,2
- Acıpayam Kaymakamlığı 1,2
- Acıpayam Tapu Sicil Müd. 1,3,4
- Acıpayam Kadastro Müd. 1,3,4
- Oğuz Köyü Muhtarlığı 1,2

BİLGİ :

- KÜLTÜR VE TABİAT VARLIKLARINI KOR.GEN.MÜD.
(Kurullar Dairesi Başkanlığı) ANKARA (1,2,3,4)
- KÜLTÜR VE TABİAT VARLIKLARINI KOR.GEN.MÜD
(Tesbit Dairesi Başkanlığı) ANKARA (1,2,3,4)
- Denizli Müze Müd.1,2,3,4

20.7.2000

Adres :1462 Sok. (Ali Kocatepe Sok.) No:15
Telefon : Müdür : (232) 463 73 56
Santral : (232) 464 81 60

35220 Alsancak/İZMİR
Fax: (232) 464 81 29

T.C
KÜLTÜR BAKANLIĞI
İZMİR II NUMARALI KÜLTÜR VE TABİAT
VARLIKLARINI KORUMA KURULU
KARAR


20.01/28

Toplantı Tarihi ve No : 5.7.2000-626
Karar Tarihi ve No : 5.7.2000-9559


Toplantı Yeri
İZMİR

Denizli İli, Acıpayam İlçesi, Oğuz Köyünde bulunan, Bağardı Höyük ve Yuğ Höyüğü tescil edimesine ilişkin, Denizli Valiliği İl Kültür Müdürlüğü'nün 11.4.2000 gün ve 822 sayılı yazısı, eki Denizli Müze Müdürlüğü'nün 30.3.2000 günlü raporu, tescil fişi, sit paftası ve parsel listesi incelendi, Kurul Müdürlüğü uzmanlarınca hazırlanan 5.7.2000 gün ve 272 kayıt numaralı rapor okundu, yapılan görüşmeler sonunda;

Denizli İli, Acıpayam İlçesi, Oğuz Köyünde bulunan Bağardı Höyük ve Yuğ Höyüğün bulunduğu alanın ekli 1/2500 ölçekli paftada işaretlendiği şekilde I.Derece Arkeolojik Sit Alanı olarak tescil edilmesine, karar verildi.

Başkan 
Yard.Doç.Dr.Nurcan UYDAŞ


Başkan Yardımcısı
Prof.Dr.Abdullah YAYLALI


Üye
Doç.Dr.Ülker SEYMEN

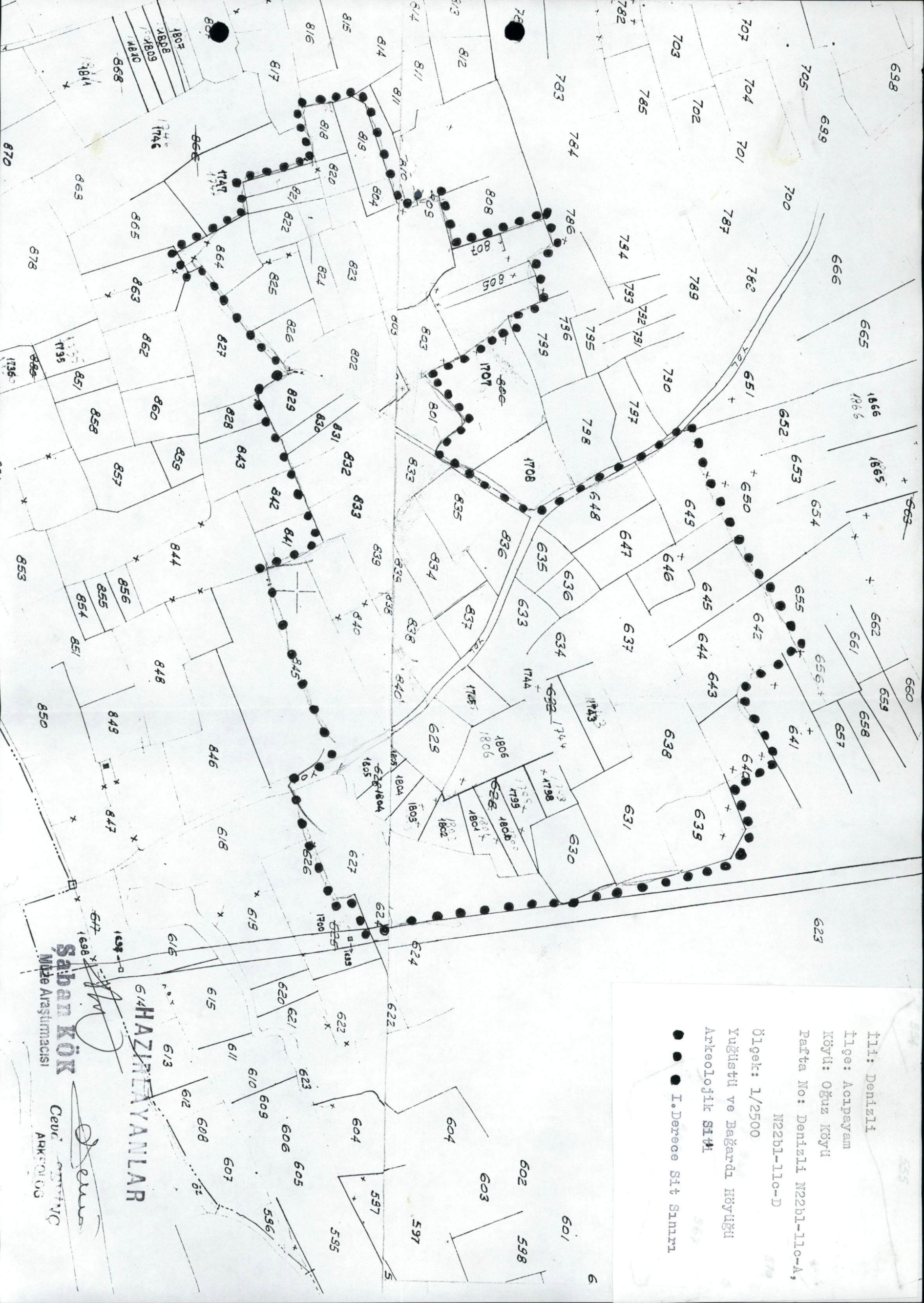
Üye
Pr.Dr.Bozkurt ERSOY
BULUNMADI


Üye
Doç.Dr.Zeynep MERCANGÖZ

Temsilci
Üye
DENİZLİ VALİLİĞİ
BAYINDIRLIK VE İSKAN MÜD.
BULUNMADI

Temsilci
Üye

Temsilci
Üye



İl: Denizli
 İlçe: Acıpayam
 Köyü: Oğuz Köyü
 Pafta No: Denizli M22b1-11c-A,
 M22b1-11c-D
 Ölçek: 1/2500
 Yuğüstü ve Bağardı Höyüğü
 Arkeolojik Sit
 ●●● I. Derece Sit Sınırı

HAZIRTAŞYANLAR

ŞAHAN KÖK
Müte Arşınmacısı

Cevri ARKEOLOJİCİ

| | | | | |
|---|---|---|---|-------------------|
| AVRUPA KONSEYİ | DOĞAL VE KÜLTÜREL VARLIKLARI KORUMA ENVANTERİ | D.K.V.K.E. | SİT | ENVANTER NO : |
| TÜRKİYE | ESKİ ESERLER VE MÜZELER GENEL MÜDÜRLÜĞÜ | | | HARİTA NO : |
| İLİ : Denizli | İLÇESİ : Acıpayam | MAHALLE, KÖY VELYA MEVKİİ : Oğuz köyü Bağardı-yuğüstü | KADASTRO PARTE : Denizli-N22b1-11c-A-D | ADA : PARSEL : |
| ADI : Bağardı Höyüğü ile Yuğüstü höyüğü | | | | |
| GENEL TANIM : Denizli-Acıpayam İlçesi, Oğuz köyünün 700 m. güneyinde bulunan Bağardı höyüğü, yuğüstü höyüğünün 250 m. kadar batısında Acıpayam-Denizli karayolunun 400 m. kadar altındadır.Yüzeyde Kalkolitik ve Tunç çağına ait keramiklere rastlanmakta olup, doğusunda bulunan yuğüstü höyüğünde daha eski bir yerleşime sahiptir.Yayvan bir tepe halinde olup zeminden yüksekliği 5-6 metredir.Yuğüstü höyüğünde Oğuz köyünün 700 m. güneyinde, ağır-ağır yükselmiş bir tepe halindedir.Tunç-Frig ve Hellenistik dönemlere ait keramik parçaları bulunmaktadır. | | | | |
| ŞİMDİKİ TEHLİKELER : Zirai amaçlı tesviye ve kaçak kazılar. | | | | |
| ŞİMDİKİ DURUM : Höyüğün üzerinde kurütarım ve bağcılık yapılmaktadır. | | | | |
| SİT POTANSİYELİ : I.Derece Arkeolojik Sit. | | | | |
| ŞİMDİKİ KORUMA : --- | | | | |
| ÖNERİLEN KORUMA : I.Derece Arkeolojik Sit Alanı olarak tescil edilmesi. | | | | |
| YAYIN DİZİNİ : --- | | | | |
| GÖZLEMLER : Bağardı höyüğü, Kalkolitik ve Eski Tunç, Yuğüstü höyüğünde Tunç, Frig-Hellenistik Roma döneminde sakan edilmiş olmalıdır. | | | | |
| KORUMA DERESESİ : I.Derece | | | | |
| HAZIRLAYAN : Saban KÖK 30 / 03 / 2000 | | | | |
| Müze Araştırmacısı Arkeolog Cevdet SEVİNÇ | | | | |
| KONTROL EDEN : H. Hüseyin BAYSAL - Müze Müdürü 06 / 04 / 2000 | | | | |
| G. M. E. E. A. Y. K. KARARLARI | | | | |
| NO : / / 19 | | | | |
| RELİZYON | | | | |
| G. M. E. E. A. Y. K. ONAYI : / / 19 | | | | |

HARİTALAR, FOTOĞRAFLAR :

