



T.C.

**KÜLTÜR VE TURİZM BAKANLIĞI**  
**Aydın Kültür Varlıklarını Koruma Bölge Kurulu Müdürlüğü**

SAYI:B.16.0.KVM.4.09.00.04-20.01.69 -1736

KONU:Denizli İli, Acıpayam İlçesi,  
Yassihöyük Köyü,  
Höyük Tescili Hk.

AYDIN  
02.07.2013

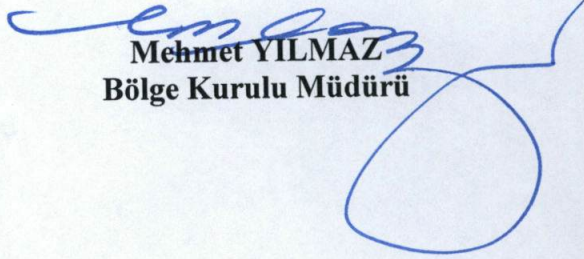
**D.G.Y.Y**

Özü yukarıda belirtilen konu hakkında Aydın Kültür Varlıklarını Koruma Bölge Kurulu tarafından alınan **26.06.2013** tarih ve **1799** sayılı karar ekte gönderilmektedir.

3386 ve 5226 sayılı yasalar, 648 sayılı Kanun Hükmündeki Kararname ile değişik 2863 sayılı Kültür Varlıklarını Koruma Kanununun 7 nci ile 10 uncu maddesine dayanılarak hazırlanan ve 13.3.2012 tarih ve 28232 sayılı Resmi Gazete’de yayınlanan “Korunması Gerekli Taşınmaz Kültür Varlıklarının Ve Sitlerin Tespit Ve Tescili Hakkında Yönetmelik” gereğince:

Tescil edilen korunması gerekli taşınmaz kültür varlıklarının Valiliğinizce/ Kaymakamlığınızca tebliğ tarihinden itibaren en geç üç gün içinde ilan tahtalarına asmak, belediye hoparlörüyle duyurmak ve köy muhtarlığına bildirmek ve internet sitesinde yayımlamak suretiyle ilan edilerek ilan tutanağının Müdürlüğümüze iletilmek üzere Bakanlığımızın ildeki temsilcisine teslim edilmesi, korunması gerekli taşınmaz kültür varlıkları ile sit içerisinde kalan parsellerin tespiti, listelenmesi ile taşınmazların tapu kütüklerinin beyanlar hanesine “korunması gerekli taşınmaz kültür varlığıdır” şerhinin konmasına ilişkin iş ve işlemlerin söz konusu yönetmelik hükümleri doğrultusunda gerçekleştirilmesi hususunda;

Bilgilerinizi ve gereğini arz/rica ederim.

  
**Mehmet YILMAZ**  
Bölge Kurulu Müdürü


- EK: 1.** Karar (1 Adet)  
**2** Sit Haritası (1 Adet)  
**3.** Tescil Fişi (1 Adet)

**DAĞITIM**  
**GEREĞİ :**

- Denizli Valiliği  
(İl Kültür ve Turizm Müdürlüğü)  
(İl Özel İdaresi)  
(Kadastro Müdürlüğü)  
(Denizli Müze Müdürlüğü)
- Acıpayam Kaymakamlığı
- Acıpayam Kaymakamlığı  
(Tapu Sicil Müdürlüğü)

**BİLGİ :**

- Kültür ve Turizm Bakanlığı  
(Yatırım ve İşletmeler Genel Müdürlüğü)
- Kültür Varlıkları ve Müzeler Genel Müdürlüğü  
(Kurullar Dairesi Başkanlığı)  
(Kazılar Dairesi Başkanlığı)  
(Emlak Dairesi Başkanlığı)
- Çevre ve Şehircilik Bakanlığı  
(Çevre Etki Değerlendirmesi İzin ve Denetim Genel Müdürlüğü)
- Maden İşleri Genel Müdürlüğü
- İller Bankası Genel Müdürlüğü

Ö ALTUNTAŞ 





T.C.

**KÜLTÜR VE TURİZM BAKANLIĞI  
AYDIN KÜLTÜR VARLIKLARINI  
KORUMA BÖLGE KURULU**

**KARAR**

**TOPLANTI TARİHİ VE NO : 26.06.2013-48**

**20.01.69**

**KARAR TARİHİ VE NO : 26.06.2013-1799**

**Toplantı Yeri  
AYDIN**

Denizli İli, Acıpayam İlçesi, Yumrutaş Kasabası, Höyük Mevkiinde bulunan, Yumrutaş Höyüğünün korunması gerekli kültür varlığı olarak tescil edilmesine ilişkin; Denizli İl Kültür Turizm Müdürlüğünün 21.01.2013 tarih ve 301 sayılı yazısı, Denizli Müze Müdürlüğü Uzmanlarının 15.01.2013 tarihli raporları, okundu. Ekleri, konuya ilişkin bilgi ve belgeler incelendi. Yapılan görüşmeler sonunda;

Denizli İli, Acıpayam İlçesi, Yumrutaş Kasabası, Höyük Mevkiinde bulunan, Yumrutaş Höyüğünün korunması gerekli kültür varlığı olarak tescil edilmesine ilişkin; 2863 sayılı Kültür ve Tabiat Varlıklarını Koruma Kanunu kapsamında Korunması Gerekli Kültür Varlığı özelliği gösterdiğinden, karar eki sit paftasında belirtildiği şekliyle I. ve III. Derece Arkeolojik Sit olarak tescilinin uygun olduğuna karar verildi.

**ASLI GİBİDİR**

**Mehmet YILMAZ**  
**Bölge Kurulu Müdürü**

**BAŞKAN**

Prof. Dr. Celal ŞİMŞEK  
İMZA

**BAŞKAN YARDIMCISI**

Doç. Dr. Müjgan KARATOSUN  
İMZA

**ÜYE**

Prof. Dr. Bilal SÖĞÜT  
İMZA

**ÜYE**

Yrd. Doç. Dr. Saim CİRTİL  
İMZA

**ÜYE**

Dr. Levent ÜNVERDİ  
İMZA

**ÜYE**

Bahadır DİKMEN  
İMZA

**ÜYE**

Bilge KARHAN  
İMZA

**ÜYE**

Duygu YÜREKLİ  
Denizli İl Özel İdaresi  
İMZA

**ÜYE**

H. Hüseyin BAYSAL  
Denizli Müze Müdürü  
İMZA



İLİ: DENİZLİ

İLÇSİ: ACIPAYAM

KÖYÜ/KASABA: YUMRUTAŞ KASABASI

ADI: YUMRUTAŞ HÖYÜĞÜ

PAFTA:N22b15-A1

ÖLÇEK: 1/5000

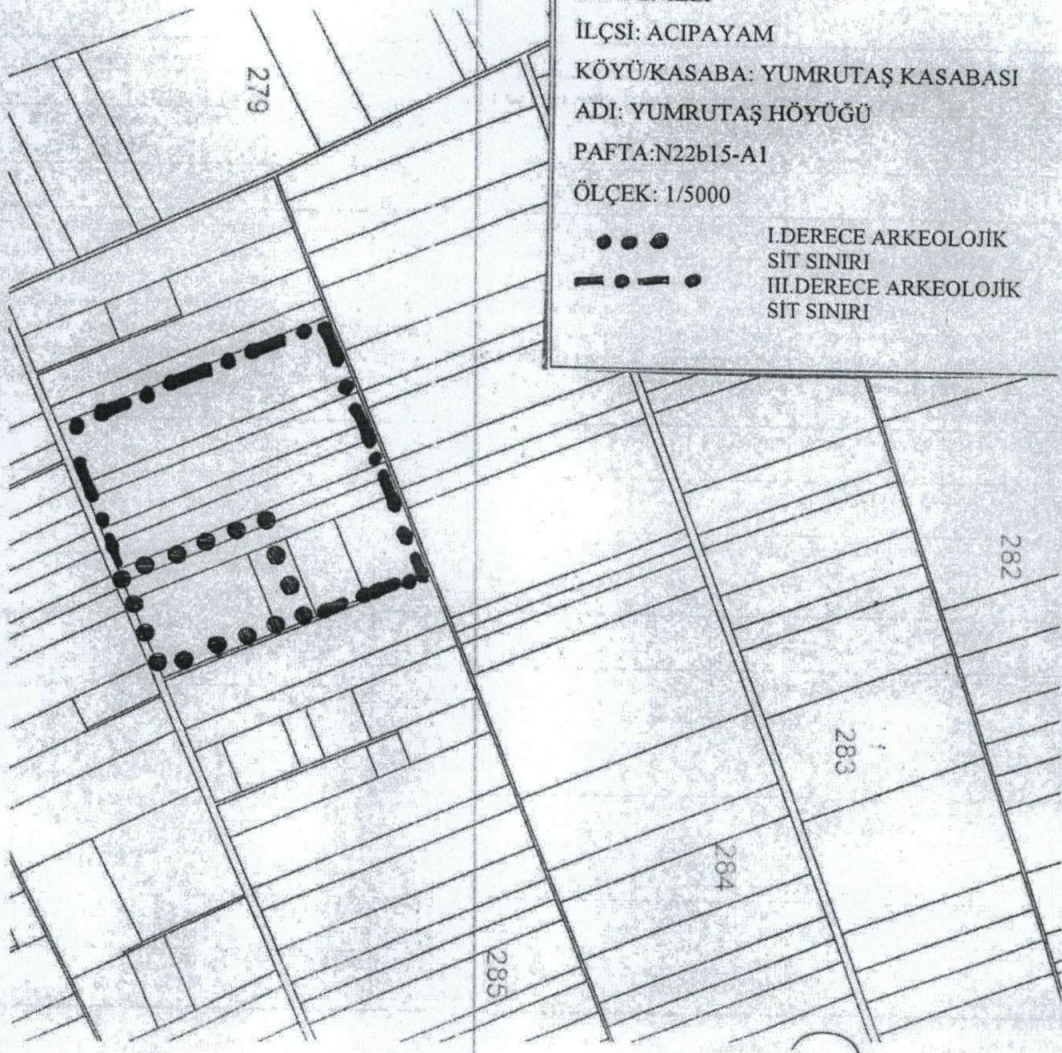


I.DERECE ARKEOLOJİK

SİT SINIRI

III.DERECE ARKEOLOJİK

SİT SINIRI




  
Cevdet SEVİNÇ  
Arkeolog

  
Şaban KÖK  
Müze Araştırmacısı

KÜLTÜR VE TURİZM  
BAKANLIĞI  
AYDIN KÜLTÜR VARLIKLARINI  
KORUMA BÖLGE KURULUŞU  
GÜN VE  
BAYIL KARAR EKİDİR

ASLI ETDİR.

Müdürlük YERİNE  
Bölge Kurulu





AVRUPA KONSEYİ	DOĞAL VE KÜLTÜREL VARLIKLARI KORUMA ENVANTERİ	D.K.V.K.E.	ENVANTER NO:
TÜRKİYE	KÜLTÜR VARLIKLARI VE MÜZELER GENEL MÜDÜRLÜĞÜ	SİT	HARİTA NO:
İLİ: DENİZLİ	MAHALLE KÖY YUMRUTAŞ KASABASI	KADASTRO	ADA-PARSEL:
İLÇESİ: ACIPAYAM	VEYA MEVKİİ HÖYÜK MEVKİİ	PAFTA:	N22b45-a1
ADI:	YUMRUTAŞ HÖYÜĞÜ		
GENEL TANIM :	Acipayam İlçesi, Yumrutaş Kasabası, Höyük Mevkiindeki Yumrutaş Höyüğü; 1,5 - 2m yükseltiye sahiptir. Höyüğün doğu tarafında Karadağ ile Malı Dağı, batısında Tepe Mevkii bulunmaktadır. Güneyinde ise Denizli Antalya Karayoluna kadar uzanan Yumrutaş Ovası, 3-4 Km Kuzezbatısında da Yeniköy Köyü yer almaktadır. Çevrede Höyüğe en yakın Höyük Yerleşimi Yeşildere Kasabası Garkın Köyü yolu üzerinde Kireç Ocakları yolu üzerindeki Garkın Höyüktür. Günümüzde Höyük üzerinde kuru tarım yapılmaktadır. Arazinin yüzeyinde tarımsal amaçlı sürüm sırasında yerleşimdeki yapılara ait moloz taşların çıkmış olduğu tespit edilmiştir. Bundan başka tarlaların yüzeyinde pişmiş topraktan yapılmış kap ve bu kaplara ait kulp parçaları, pitos parçaları ve bazalt taşından yapılmış ezgi taşının parçası bulunmuştur. Höyük Alanındaki keramiklerin incelenmesi sırasında tespit edilen kap parçaları Eski Tunç Çağına tarihlendirilmiştir. Bu nedenle fazla yükseltisi olmayan Yumrutaş Höyüğü'nün Eski Tunç Çağında iskan görüldüğü anlaşılmıştır.		
ŞİMDİKİ TEHLİKELER :	Tarımsal amaçlı derin sürümler		
ŞİMDİKİ DURUM :	Kısmen korunmuş		
SİT POTANSİYELİ :	I. ve III. Derece Arkeolojik		
ŞİMDİKİ KORUMA :	Yok		
ÖNERİLEN KORUMA :	I.ve III Derece Arkeolojik Sit		
YAYIN DİZİNİ :	-		
GÖZLEMLER	REVİZYON		
	G.M.E.E.A.Y.K. ONAYI :		
HARİTALAR, FOTOĞRAFLAR :			
