



T.C.

KÜLTÜR VE TURİZM BAKANLIĞI

Aydın Kültür Varlıklarını Koruma Bölge Kurulu Müdürlüğü

SAYI:B.16.0.KVM.4.09.00.04-20.13.10 - 1505

KONU:Denizli İli, Baklan İlçesi,
Hayrettin Köyü, Arkeolojik
Yerleşim Tescili Hk.

AYDIN
06/06/2013


D.G.Y.Y.

Özü yukarıda belirtilen konu hakkında Aydın Kültür Varlıklarını Koruma Bölge Kurulu tarafından alınan **24.05.2013** tarih ve **1693** sayılı karar ekte gönderilmektedir.

3386 ve 5226 sayılı yasalar, 648 sayılı Kanun Hükmündeki Kararname ile değişik 2863 sayılı Kültür Varlıklarını Koruma Kanununun 7 nci ile 10 uncu maddesine dayanılarak hazırlanan ve 13.3.2012 tarih ve 28232 sayılı Resmî Gazete’de yayımlanan “Korunması Gerekli Taşınmaz Kültür Varlıklarının Ve Sitlerin Tespit Ve Tescili Hakkında Yönetmelik” gereğince:

Tescil edilen korunması gerekli taşınmaz kültür varlıklarının Valiliğinizce/ Kaymakamlığınızca tebliğ tarihinden itibaren en geç üç gün içinde ilan tahtalarına asmak, belediye hoparlörüyle duyurmak ve köy muhtarlığına bildirmek ve internet sitesinde yayımlamak suretiyle ilan edilerek ilan tutanağının Müdürlüğümüze iletilmek üzere Bakanlığımızın ildeki temsilcisine teslim edilmesi, korunması gerekli taşınmaz kültür varlıkları ile sit içerisinde kalan parsellerin tespiti, listelenmesi ile taşınmazların tapu kütüklerinin beyanlar hanesine “korunması gerekli taşınmaz kültür varlığıdır” şerhinin konmasına ilişkin iş ve işlemlerin söz konusu yönetmelik hükümleri doğrultusunda gerçekleştirilmesi hususunda:

Bilgilerinizi ve gereğini arz/rica ederim.


Mehmet YILMAZ
Bölge Kurulu Müdürü

- EK: 1.** Karar (1 Adet)
2. 1/10000 Ölçekli Sit Haritası (1 Adet)
3. Tescil Fişi (1 Adet)


DAĞITIM

GEREĞİ :

- Denizli Valiliği
(İl Kültür ve Turizm Müdürlüğü) (Ek1,2,3)
(Denizli Müze Müdürlüğü) (Ek1,2,3)
(İl Özel İdaresi) (Ek 1,2)
- Baklan Kaymakamlığı (Ek 1,2)
- Baklan Kaymakamlığı
(Tapu Müdürlüğü) (Ek 1,2)
(Kadastro Müdürlüğü) (Ek 1,2)

BİLGİ :

- Kültür ve Turizm Bakanlığı
(Yatırım ve İşletmeler Genel Müdürlüğü) (Ek1,2,3)
- Kültür Varlıkları ve Müzeler Genel Müdürlüğü
(Kurullar Dairesi Başkanlığı) (Ek1,2,3)
(Kazılar Dairesi Başkanlığı) (Ek1,2,3)
(Emlak Dairesi Başkanlığı) (Ek1,2,3)
- Çevre ve Şehircilik Bakanlığı
(Çevre Etki Değerlendirmesi İzin ve Denetim Genel Müd.) (Ek 1,2)
- Maden İşleri Genel Müdürlüğü (Ek 1,2)
- İller Bankası Genel Müdürlüğü (Ek 1,2)

03/06/2013 S.Erbay Uzman 



T.C.
KÜLTÜR VE TURİZM BAKANLIĞI
AYDIN KÜLTÜR VARLIKLARINI
KORUMA BÖLGE KURULU
KARAR

TOPLANTI TARİHİ VE NO : 24.05.2013-45

20.13.10

KARAR TARİHİ VE NO : 24.05.2013-1693

Toplantı Yeri
AYDIN

Denizli İli, Baklan İlçesi, Hayrettin Köyü sınırları içerisinde bulunan Arkeolojik Yerleşim Alanının tescil edilmesine ilişkin; Denizli İl Kültür ve Turizm Müdürlüğü'nün 11.06.2012 tarih ve 2567 sayılı yazısı, Aydın Kültür Varlıklarını Koruma Bölge Kurulu Müdürlüğü Uzmanlarının 22.05.2013 tarih ve 2505 evrak numaralı raporları okundu. Ekler ve konuya ilişkin tüm bilgi ve belgeler incelendi. Yapılan görüşmeler sonucunda;

Denizli İli, Baklan İlçesi, Hayrettin Köyü sınırları içerisinde bulunan Arkeolojik Yerleşim Alanının, 2863 sayılı Kültür ve Tabiat Varlıklarını Koruma Kanunu kapsamında "Korunması Gerekli Kültür Varlığı" özelliği gösterdiğinden ekli 1/10.000 ölçekli harita üzerinde sınırları belirlendiği şekliyle, I.(Birinci) Derece Arkeolojik Sit olarak tescilinin uygun olduğuna karar verildi.

ASLI GİBİDİR

Mehmet YILMAZ
Bölge Kurulu Müdürü

BAŞKAN
Prof. Dr. Celal ŞİMŞEK
İMZA

BAŞKAN YARDIMCISI
Doç. Dr. Müjgan KARATOSUN
İMZA

ÜYE
Prof. Dr. Bilal SÖĞÜT
İMZA

ÜYE
Yrd. Doç. Dr.Saim CİRTİL
İMZA

ÜYE
Dr. Levent ÜNVERDİ
İMZA

ÜYE
Bahadır DİKMEN
İMZA

ÜYE
Bilge KARHAN
İMZA

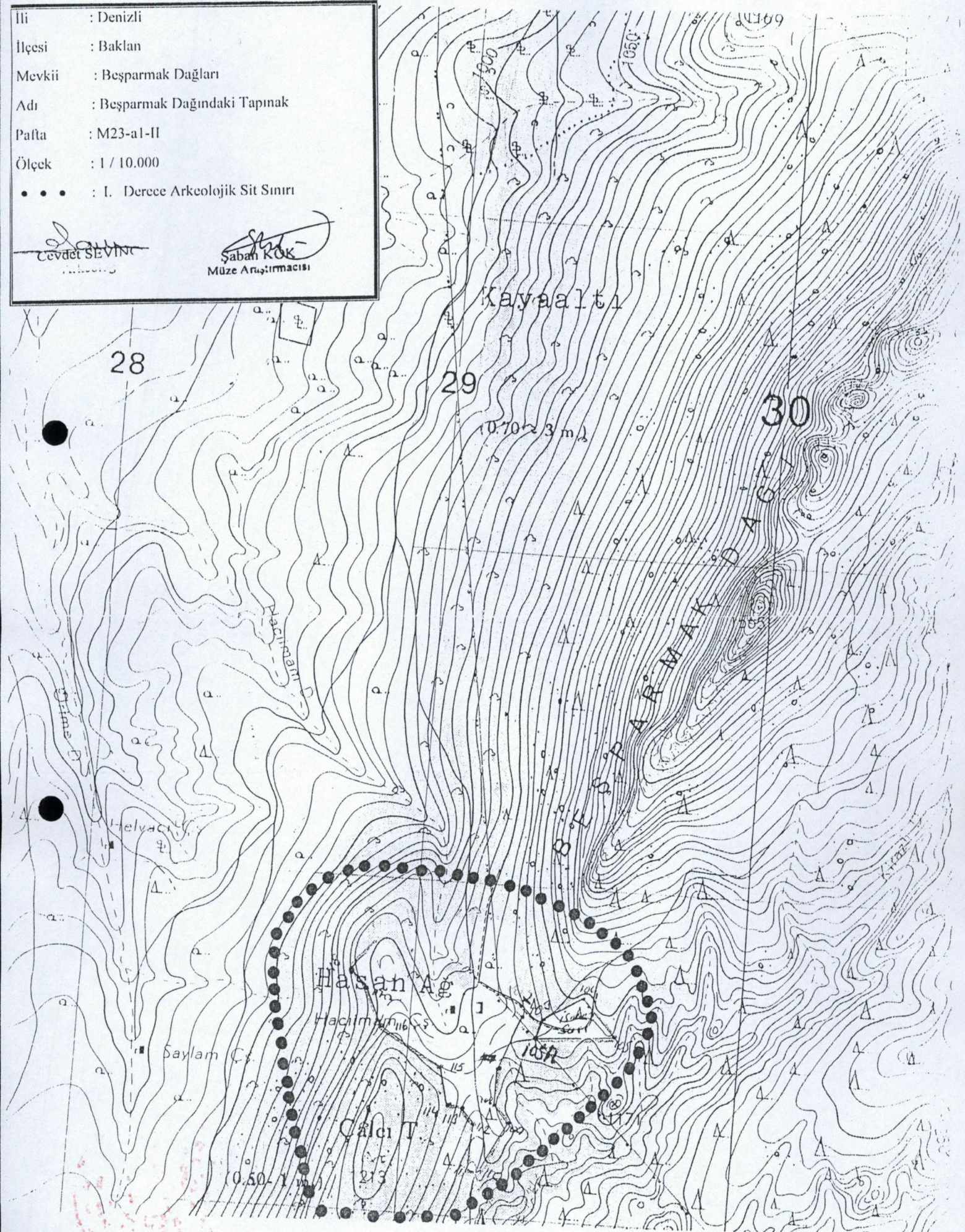
ÜYE
Denizli İl Özel İdaresi
Nurhayat AYDIN
İMZA




ÜYE
Denizli Müze Müdürü
Hasan Hüseyin BAYSAL
İMZA

İli : Denizli
İlçesi : Baklan
Mevkii : Beşparmak Dağları
Adı : Beşparmak Dağındaki Tapınak
Pafta : M23-a1-II
Ölçek : 1 / 10.000
• • • : I. Derece Arkeolojik Sit Sınırı

Cevdet SEVİNÇ
Cevdet SEVİNÇ
Mühür

Şaban KÖK
Şaban KÖK
Müze Araştırmacısı



AVRUPA KONSEYİ T Ü R K İ Y E	DOĞAL VE KÜLTÜREL VARLIKLARI KORUMA ENVANTERİ D.K.V.K.E. KÜLTÜR VARLIKLARI VE MÜZELER GENEL MÜDÜRLÜĞÜ	S İ T	ENVANTER NO: HARİTA NO:
İLİ: DENİZLİ	MAHALLE KÖY Hayrettin İLÇESİ: Baklan VEYA MEVKİL	KADASTRO PAFTA: M23-a1-II	ADA: PARSEL
ADI Baklan İlçesi, Hayrettin Köyü, Beşparmak Dağı			
GENEL TANIM : Baklan İlçesi, Hayrettin Köyü sınırları içindeki Beşparmak Dağının Baklan Ovasına hakim dördüncü ve Çalça Tepesi olarak bilinen beşinci tepesi arasındaki boğazda bulunan mimari bloklardan oluşan kalıntılar Roma Dönemine tarihlendirilen bir tapınak yapısına aittir. Tapınak Baklan İlçesi'nin 8-10 km. güneyindeki Beşparmak Dağının hakim yerinde bulunmaktadır.			
ŞİMDİKİ TEHLİKELER : Kaçak Kazılar			
ŞİMDİKİ DURUM :			
SIT POTANSİYELİ : I. Derece Arkeolojik Sit	KORUMA DERECESİ : I.Derece Arkeolojik Sit		
ŞİMDİKİ KORUMA :	HAZIRLAYANLAR :  Cevdet SEVINÇ Arkeolog		
ÖNERİLEN KORUMA : I. Derece Arkeolojik Sit	 Şaban KÖK Müze Araştırmacısı		
YAYIN DİZİNİ :	KONTROL EDEN :  H. Hüseyin BAYSAL Müze Müdürü		
	G.M.E.E.A.Y.K. KARARLARI NO :		
	REVİZYON		
	G.M.E.E.A.Y.K. ONAYI :		
HARİTALAR, FOTOĞRAFLAR :			
