



T.C.

## KÜLTÜR VE TURİZM BAKANLIĞI

### Aydın Kültür Ve Tabiat Varlıklarını Koruma Bölge Kurulu Müdürlüğü

SAYI:B.16.0.KVM.4.09.00.04-09.01.64- 855

KONU:Aydın İli, Bozdoğan İlçesi, Kamışlar Köyü,  
Haremi Deresi Mevkii, Yapı Kalıntısı ve  
Yerleşim Alanı Tescili Hk.

AYDIN

03/05/2011

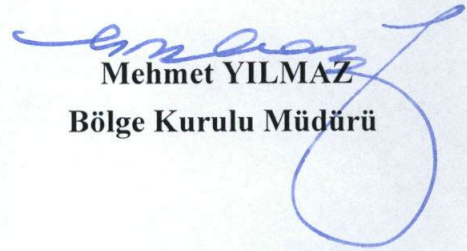
D.G.Y.Y.

Özü yukarıda belirtilen konu hakkında Aydın Kültür ve Tabiat Varlıklarını Koruma Bölge Kurulu tarafından alınan **22.04.2011** tarih ve **3627** sayılı karar ekte gönderilmektedir.

3386 ve 5226 sayılı yasalar ile değişik 2863 sayılı Kültür ve Tabiat Varlıklarını Koruma Kanunu ile 10.12.1987 tarih ve 19660 sayılı Resmi Gazete’de yayınlanan “Korunması Gerekli Kültür ve Tabiat Varlıklarının Tespit - Tescili Hakkındaki Yönetmenlik” gereğince:

Tescil edilen korunması gerekli taşınmaz kültür varlıklarının Valiliğinizce/ Kaymakamlığınızca en geç 3 gün içinde ilan tahtalarına asmak, Belediye hoparlörüyle duyurmak ve Köy Muhtarlığı’na bildirmek suretiyle ilan edilerek ilan tutanağının Müdürlüğümüze gönderilmesi ve tapu kütüğünün beyanlar hanesine, “Korunması Gerekli Taşınmaz Kültür Varlığı” olduğuna dair kayıt konulması gerekmektedir.

Bilgilerinizi ve gereğini arz/rica ederim.

  
Mehmet YILMAZ  
Bölge Kurulu Müdürü

- EK: 1.** Karar (1 Adet)  
**2.** Tescil Fişi (1 Adet)  
**3.** 1/2000 Ölçekli Harita (1 Adet)  
**4.** Parsel Listesi (1 Adet)

#### GEREĞİ :

- Aydın Valiliği  
(İl Kültür ve Turizm Müdürlüğü) (Ek 1,2,3,4)  
(İl Özel İdaresi) (Ek 1,2,3,4)
- Bozdoğan Kaymakamlığı (Ek 1 2,3,4)
- Bozdoğan Kaymakamlığı  
(Tapu Sicil Müdürlüğü) (Ek 1, 2,3,4)  
(Kadastro Müdürlüğü) (Ek 1, 2,3,4)
- Tarım Reformu Aydın Bölge Müd. (Ek 1,2,3,4)
- Aydın Müze Müdürlüğü (Ek 1, 2,3,4)
- Kamışlar Köyü Muhtarlığı (Ek 1,2,3,4)

#### BİLGİ :

- Kültür Varlıkları ve Müzeler Genel Müdürlüğü  
(Kurullar Dairesi Başkanlığı) (Ek 1,2,3,4)  
(Dünya Miras Alanları, Planlama ve Tespit Dairesi Başkanlığı) (Ek 1,2,3,4)  
(Kazılar ve Araştırmalar Dairesi Başkanlığı) (Ek 1,2,3,4)
- Yatırım ve İşletmeler Genel Müdürlüğü (Ek 1,2,3,4)
- Çevre ve Orman Bakanlığı  
(Çevresel Etki Değerlendirmesi ve Planlama Genel Müdürlüğü) (Ek 1,2,3,4)
- İller Bankası Genel Müdürlüğü (Ek 1,2,3,4)
- Bayındırlık ve İskan Bakanlığı  
(Teknik Araştırma ve Uygulama Genel Müdürlüğü) (Ek 1,2,3,4)





T.C.

**KÜLTÜR VE TURİZM BAKANLIĞI  
AYDIN KÜLTÜR VE TABİAT VARLIKLARINI  
KORUMA BÖLGE KURULU**

**KARAR**

TOPLANTI TARİHİ VE NO : 22.04.2011 – 147

09.01.64

KARAR TARİHİ VE NO : 22.04.2011 – 3627

Toplantı Yeri  
**AYDIN**

Aydın İli, Bozdoğan İlçesi, Kamışlar Köyü, Haremi Deresi Mevkiinde bulunan ve tapunun 13 pafta, 1420 parsel numarasında kayıtlı taşınmazın I. Derece Arkeolojik Sit ve 13 pafta 1419, 1577, 1622, 1626 ile 5 pafta 652, 653, 654, 655, 656 parsel numarasında kayıtlı taşınmazların III. Derece Arkeolojik Sit olarak tescil edilmesi talebine ilişkin; Aydın İl Kültür ve Turizm Müdürlüğünün 05.04.2011 tarihli yazısı, Aydın Kültür ve Tabiat Varlıklarını Koruma Bölge Kurulu Müdürlüğü uzmanlarının 20.04.2011 tarihli raporu okundu. Ekler ve konuya ilişkin tüm bilgi ve belgeler incelendi. Yapılan görüşmeler sonucunda;

Aydın İli, Bozdoğan İlçesi, Kamışlar Köyü, Haremi Deresi Mevkiinde ve ekli listede yer alan parsel numaralarında kayıtlı taşınmazlar üzerinde bulunan Yapı Kalıntısı ve Arkeolojik Yerleşim Alanının, 2863 sayılı Kültür ve Tabiat Varlıklarını Koruma Kanunu kapsamında “Korunması Gerekli Taşınmaz Kültür Varlığı” özelliği gösterdiğinden, ekli 1/2000 ölçekli harita üzerinde sınırları belirtildiği şekliyle I. (Birinci) ve III. (Üçüncü) Derece Arkeolojik Sit olarak tescilinin uygun olduğuna karar verildi.

**ASLI GİBİDİR**

**Mehmet YILMAZ**  
**Bölge Kurulu Müdürü**

**BAŞKAN**

Prof. Dr. Kadir PEKTAŞ  
İMZA

**BAŞKAN YARDIMCISI**

Yrd. Doç. Dr. Müjgan KARATOSUN  
**BULUNMADI**

**ÜYE**

Prof. Dr. Celal ŞİMŞEK  
İMZA

**ÜYE**

Doç.Dr. Bilal SÖĞÜT  
İMZA

**ÜYE**

Bahadır DİKMEN  
İMZA

**ÜYE**

Necati UYAR  
İMZA

**ÜYE**

A. Selim UŞAN  
İMZA

**ÜYE**

Özay GÜL  
Aydın İl Özel İdaresi  
İMZA

**ÜYE**

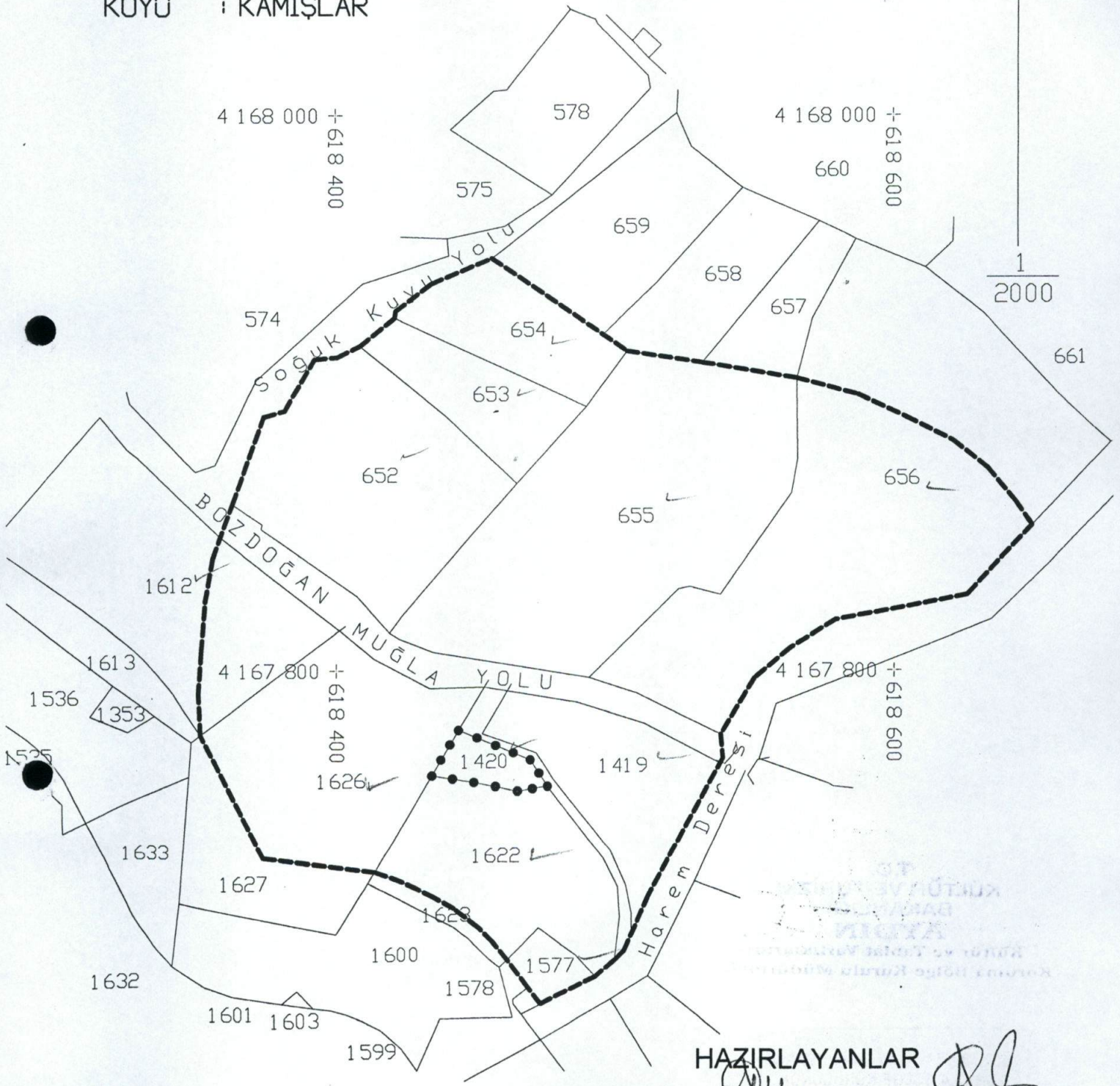
Emin YENER  
Aydın Müze Müdürü  
İMZA



İLİ : AYDIN  
İLÇESİ : BOZDOĞAN  
KÖYÜ : KAMIŞLAR



1  
2000



HAZIRLAYANLAR

Ömer TAŞCI  
Harita Müh.

Aynur AKKAN  
Müze Araştırmacısı

Arzu CEVİZCI  
Arkeolog

6 derece ED50 Mem Koordinatları

GÖSTERİM

- ..... I. (Birinci) Derece Arkeolojik Sit Sınırı
- III. (Üçüncü) Derece Arkeolojik Sit Sınırı




AYDIN İLİ BOZDOĞAN İLÇESİ KAMIŞLAR KÖYÜNDE YER ALAN YAPI  
KALINTISI VE YERLEŞİM ALANI I. VE III. DERECE ARKEOLOJİK SİT ALANI  
İÇERİSİNDE KALAN PARSELLERİN LİSTESİ

Sr.


No : İli : İlçesi : Köyü : Mevkii : Pafta : Parsel : Sit Derecesi :

- 1 .....Aydın... Bozdoğan.. Kamışlar .Haremi Deresi ..13 ..... 1420.....I. Derece Arkeolojik Sit Alanı
- 2 .....Aydın... Bozdoğan.. Kamışlar .Haremi Deresi ..5 ..... 652.....III. Derece Arkeolojik Sit Alanı
- 3 .....Aydın... Bozdoğan.. Kamışlar .Haremi Deresi ..5 ..... 653.....III. Derece Arkeolojik Sit Alanı
- 4 .....Aydın... Bozdoğan.. Kamışlar .Haremi Deresi ..5 ..... 654.....III. Derece Arkeolojik Sit Alanı
- 5 .....Aydın... Bozdoğan.. Kamışlar .Haremi Deresi ..5 ..... 655.....III. Derece Arkeolojik Sit Alanı
- 6 .....Aydın... Bozdoğan.. Kamışlar .Haremi Deresi ..5 ..... 656.....III. Derece Arkeolojik Sit Alanı
- 7 .....Aydın... Bozdoğan.. Kamışlar .Haremi Deresi ..13 ..... 1419.....III. Derece Arkeolojik Sit Alanı
- 8 .....Aydın... Bozdoğan.. Kamışlar .Haremi Deresi ..13 ..... 1577.....III. Derece Arkeolojik Sit Alanı
- 9 .....Aydın... Bozdoğan.. Kamışlar .Haremi Deresi ..13 ..... 1612.....III. Derece Arkeolojik Sit Alanı
- 10 ...Aydın... Bozdoğan.. Kamışlar .Haremi Deresi ..13 ..... 1622.....III. Derece Arkeolojik Sit Alanı
- 11 ...Aydın... Bozdoğan.. Kamışlar .Haremi Deresi ..13 ..... 1626.....III. Derece Arkeolojik Sit Alanı



Ömer TAŞCI

Harita Mühendisi



Aynur AKKAN

Müze Araştırmacısı

AYDIN İLİ BOZDOĞAN İLÇESİ KAMIŞLAR KÖYÜNDE YER ALAN YAPI  
KALINTISI VE YERLEŞİM ALANI I. VE III. DERECE ARKEOLOJİK SİT ALANI  
İÇERİSİNDE KALAN PARSELLERİN LİSTESİ

AYDIN İLİ BOZDOĞAN İLÇESİ KAMIŞLAR KÖYÜNDE YER ALAN YAPI  
KALINTISI VE YERLEŞİM ALANI I. VE III. DERECE ARKEOLOJİK SİT ALANI  
İÇERİSİNDE KALAN PARSELLERİN LİSTESİ





AVRUPA KONSEYİ	DOĞAL VE KÜLTÜREL VARLIKLARI KORUMA ENVANTERİ	D.K.V.K.E.	Sit	ENVANTER NO :
TÜRKİYE	KÜLTÜR VE TABİAT VARLIKLARINI KORUMA GENEL MÜDÜRLÜĞÜ			HARİTA NO : 1/25000;M20-C1
İLİ : AYDIN	İLÇESİ : BOZDOĞAN	MAHALLE-KÖY VEYA MEVKİL : KAMIŞLAR KÖYÜ, HAREMİ DERESİ MEVKİLİ	KADASTRO :	
			PAFTA : ADA: PARSEL:	
ADI : YAPI KALINTISI VE YERLEŞİM ALANI (13 pafta, 1420, 1419, 1577, 1622, 1626, 5 pafta, 652, 653, 654, 655, 656 parseller)				
GENEL TANIM : Ferit Çelen isimli vatandaşın Aydın İli, Bozdoğan İlçesi, Kemişlar Köyü, Haremî Deresi Mevkiinde 13 pafta, 1420 parselde define kazısı başvurusu üzerine yapılan inceleme sonucunda söz konusu parselde, Geç Hellenistik döneme ait bir yapı kalıntısı ve yapı kalıntısının bulunduğu parselde sınır oluşturan 1419 parsel yüzeyinde ise pışmiş topraktan yapılmış çatı kiremidi parçalarına rastlanmıştır. Yapı kalıntısı büyük bloklardan yapılmıştır. Yapıyı oluşturan blok taşların zamanla kayması nedeniyle yıkılmış ve yapının plan şeması hakkında bilgi edinmeyi güçleştirmektedir. Ancak Kemişli Köyü sakinleri, önceleri bu yapının içine girilip gezilebildiğini belirtmişlerdir. Yolun alt kısmında da aynı şekilde pışmiş topraktan yapılmış çatı kiremidi parçalarında rastlanmıştır.				
ŞİMDİKİ TEHLİKELER : Yapı kalıntısını oluşturan blokların kayması sonucu tamamen yıkılma tehlikesi vardır.				
ŞİMDİKİ DURUM : Yapı kalıntısının üzeri ve etrafı tamamen pırnal çalısı ve otlarla kaplanmıştır.				
SİT POTANSİYELİ :			KORUMA DERECESESİ :	
ŞİMDİKİ KORUMA : Korumasız.			HAZIRLAYANLAR : 25/03/2011 Aynur AKKAN - Müze Araştırmacısı Arzu CEVİZCİ - Arkeolog Ömer TAŞCI - Harita Mühendisi	
ÖNERİLEN KORUMA : Yapı kalıntısının bulunduğu 13 pafta 1420 parselin 1. derece, etrafındaki 13 pafta, 1419, 1577, 1622 ve 1626 parseller ile 5 pafta, 652, 653, 654, 655 ve 656 parsellerin ise 3. derece Arkeolojik Sit alanı olarak tescil edilerek koruma altına alınması.			KONTROL EDEN: 25/03/2011 Emin YENER Müze Müdürü	
TAYIN DİZİNİ :			KURUL KARARLARI NO :	
GÖZLEMLER:			REVİZYON : ONAY :	

HARİTALAR, FOTOĞRAFLAR :

