



T.C.

KÜLTÜR VE TURİZM BAKANLIĞI

Aydın Kültür Varlıklarını Koruma Bölge Kurulu Müdürlüğü

SAYI:B.16.0.KVM.4.09.00.04-09.04.280- 2684

KONU:Aydın İli, Karacasu İlçesi,
Mezar Tescili Hk.

AYDIN
28.11.2012

D.G.Y.Y

İlgi: Aydın Kültür Varlıklarını Koruma Bölge Kurulu' nun 18.10.2012 tarih ve 1033 sayılı kararı.

Özü yukarıda belirtilen konu hakkında Aydın Kültür Varlıklarını Koruma Bölge Kurulu tarafından alınan **22.11.2012** tarih ve **1102** sayılı karar ekte gönderilmektedir.

3386 ve 5226 sayılı yasalar, 648 sayılı Kanun Hükmündeki Kararname ile değişik 2863 sayılı Kültür Varlıklarını Koruma Kanununun 7 nci ile 10 uncu maddesine dayanılarak hazırlanan ve 13.03.2012 tarih ve 28232 sayılı Resmi Gazete'de yayınlanan "Korunması Gerekli Taşınmaz Kültür Varlıklarının Ve Sitlerin Tespit Ve Tescili Hakkında Yönetmelik" gereğince:

Tescil edilen korunması gerekli taşınmaz kültür varlıklarının Valiliğinizce/ Kaymakamlığınızca tebliğ tarihinden itibaren en geç üç gün içinde ilan tahtalarına asmak, belediye hoparlörüyle duyurmak ve köy muhtarlığına bildirmek ve internet sitesinde yayımlamak suretiyle ilan edilerek ilan tutanağının Müdürlüğümüze iletilmek üzere Bakanlığımızın ildeki temsilcisine teslim edilmesi, korunması gerekli taşınmaz kültür varlıkları ile sit içerisinde kalan parsellerin tespiti, listelenmesi ile taşınmazların tapu kütüklerinin beyanlar hanesine "korunması gerekli taşınmaz kültür varlığıdır" şerhinin konmasına ilişkin iş ve işlemlerin söz konusu yönetmelik hükümleri doğrultusunda gerçekleştirilmesi hususunda;

Bilgilerinizi ve gereğini arz/rica ederim.

Mehmet YILMAZ
Bölge Kurulu Müdürü

- EK:** 1. Karar (2 Adet)
2. 1/1000 Ölçekli Sit Haritası (1 Adet)
3. Tescil Fişi (1 Adet)

DAĞITIM

GEREĞİ:

- Aydın Valiliği
(İl Kültür ve Turizm Müdürlüğü)
(Kadastro Müdürlüğü)
- Karacasu Kaymakamlığı
- Karacasu Kaymakamlığı
(Tapu Sicil Müdürlüğü)
- Afrodisias Müze Müdürlüğü
- D.S.İ 21. Bölge Müdürlüğü
İzmir Yolu 5. Km. Kuyulu Köyü Mevkii
AYDIN

BİLGİ :

- Kültür ve Turizm Bakanlığı
(Yatırım ve İşletmeler Genel Müdürlüğü)
- Kültür Varlıkları ve Müzeler Genel Müdürlüğü
(Kurullar Dairesi Başkanlığı)
- (Dünya Miras Alanları, Planlama ve Tespit Dairesi Başkanlığı)
- (Kazılar ve Araştırmalar Dairesi Başkanlığı)
- (Yüksek Kurul Dairesi Başkanlığı)
- Çevre ve Şehircilik Bakanlığı
(Çevre Etki Değerlendirmesi İzin ve Denetim Genel Müdürlüğü)
- Maden İşleri Genel Müdürlüğü
- İller Bankası Genel Müdürlüğü

Ö ALTUNTAŞ



T.C.

**KÜLTÜR VE TURİZM BAKANLIĞI
AYDIN KÜLTÜR VARLIKLARINI
KORUMA BÖLGE KURULU**

KARAR

TOPLANTI TARİHİ VE NO : 22.11.2012-31

09.04.280

KARAR TARİHİ VE NO : 22.11.2012-1102

Toplantı Yeri
AYDIN

Aydın İli, Karacasu İlçesinde bulunan Dereköy – Esençay arasında inşa edilen Karacasu sınırları içerisinde yer alan ve baraja 300 metre uzaklıkta yüksek bir arazi üzerinde çevre düzenlemesi ve yol açma çalışmaları neticesinde oluşan çökme sonucunda ortaya çıkan Aydın Kültür Varlıklarını Koruma Bölge Kurulunun 18.10.2012 tarih ve 1033 sayılı kararı ile I. Derece Arkeolojik Sit içerisinde kalan tonozlu yapıya ilişkin, Karacasu Kaymakamlığı Afrodiasias Müze Müdürlüğü'nün 21.09.2012 tarih ve 320 sayılı, 08.11.2012 tarih ve 382 sayılı yazıları, Aydın Kültür Varlıklarını Koruma Bölge Kurulunun 18.10.2012 tarih ve 1033 sayılı kararı, D.Sİ 21. Bölge 211. Şube Müdürlüğü'nün 02.11.2012 tarih ve 520208 sayılı yazısı, Aydın Kültür Varlıklarını Koruma Bölge Kurulu Müdürlüğü Uzmanlarının 21.11.2012 tarihli raporu okundu. Ekleri ve konuya ilişkin tüm bilgi ve belgeler incelendi. Yapılan görüşmeler sonucunda;

Aydın İli, Karacasu İlçesinde bulunan Dereköy – Esençay arasında inşa edilen Karacasu sınırları içerisinde yer alan; Kurulumuzun 18.10.2012 tarih ve 1033 sayılı kararı ile I. Derece Arkeolojik Sit olarak tescil edilen mezar yapısına ilişkin; hazırlanan tescil fişi ve sit sınırları 1/ 1000 ölçekli harita üzerinde belirlenen haritasının uygun olduğuna, mezar için hazırlanan rölöve ve koruma projesinin uygun olmadığına, Afrodiasias Müze Müdürlüğü'nün 08.11.2012 tarihli raporu doğrultusunda koruma çalışmalarının yapılabilmesine karar verildi.

ASLI GİBİDİR

Mehmet YILMAZ
Bölge Kurulu Müdürü

BAŞKAN
Prof. Dr. Celal ŞİMŞEK
İMZA

BAŞKAN YARDIMCISI
Doç. Dr. Mütgan KARATOSUN
BULUNMADI

ÜYE
Doç Dr. Bilal SÖĞÜT
İMZA

ÜYE
Yrd. Doç. Dr. Saim CİRTİL
İMZA

ÜYE
Dr. Levent ÜNVERDİ
İMZA

ÜYE
Bahadır DİKMEN
İMZA

ÜYE
Bilge KARHAN
İMZA

ÜYE
Özay GÜL
İl Özel İdaresi
İMZA

ÜYE
Serdar OKUR
Afrodiasias Müze Müdürü
İMZA

AVRUPA KONSEYİ	DOĞAL VE KÜLTÜREL VARLIKLARI KORUMA ENVANTERİ	SİT	ENVANTER NO.		
TÜRKİYE	KÜLTÜR VARLIKLARI VE MÜZELER GENEL MÜDÜRLÜĞÜ		HARİTA NO.		
İLİ: Aydın	İLÇESİ: Karacasu	MAHALLE, KÖY VEYA MEVKİİ: Dereköy, Daryaka Mevkii	Kadastro		
			Pafta:	Ada:	Parsel:

ADI: ANTİK MEZAR

GENEL TANIM: Kuzeybatı ve Güney Doğu doğrultusunda uzanan, güneydoğu tarafında giriş kapısı, kuzey batısında ise katlı mezar yapıları vardır. Tonoz yapısı sadece odaya giriş kapısından mezar yapılarına kadar uzanır. Mezar kısımların üzeri tonozlu değildir. İki yan duvarın beşinci katında muhtemelen aydınlatma için kullanılan iki adet niş bulunmaktadır. Toplam 6 katlı her katında 4 bölüm en üstte iki bölüm ikisi de zeminde olmak üzere toplam 24 bölümden oluşmaktadır.

ŞİMDİKİ TEHLİKELER: Baraj Gölü Altında Kalması

ŞİMDİKİ DURUM: Mezar Açıkta'dır.

SİT POTANSİYELİ: I. Derece Arkeolojik Sit

ŞİMDİKİ KORUMA:

Önerilen Koruma: Öneri Projelerin Aydın Kültür Varlıklarını Koruma Bölge Kuruluna İletilmesi

KORUMA DERECESESİ: I. Derece Arkeolojik Sit

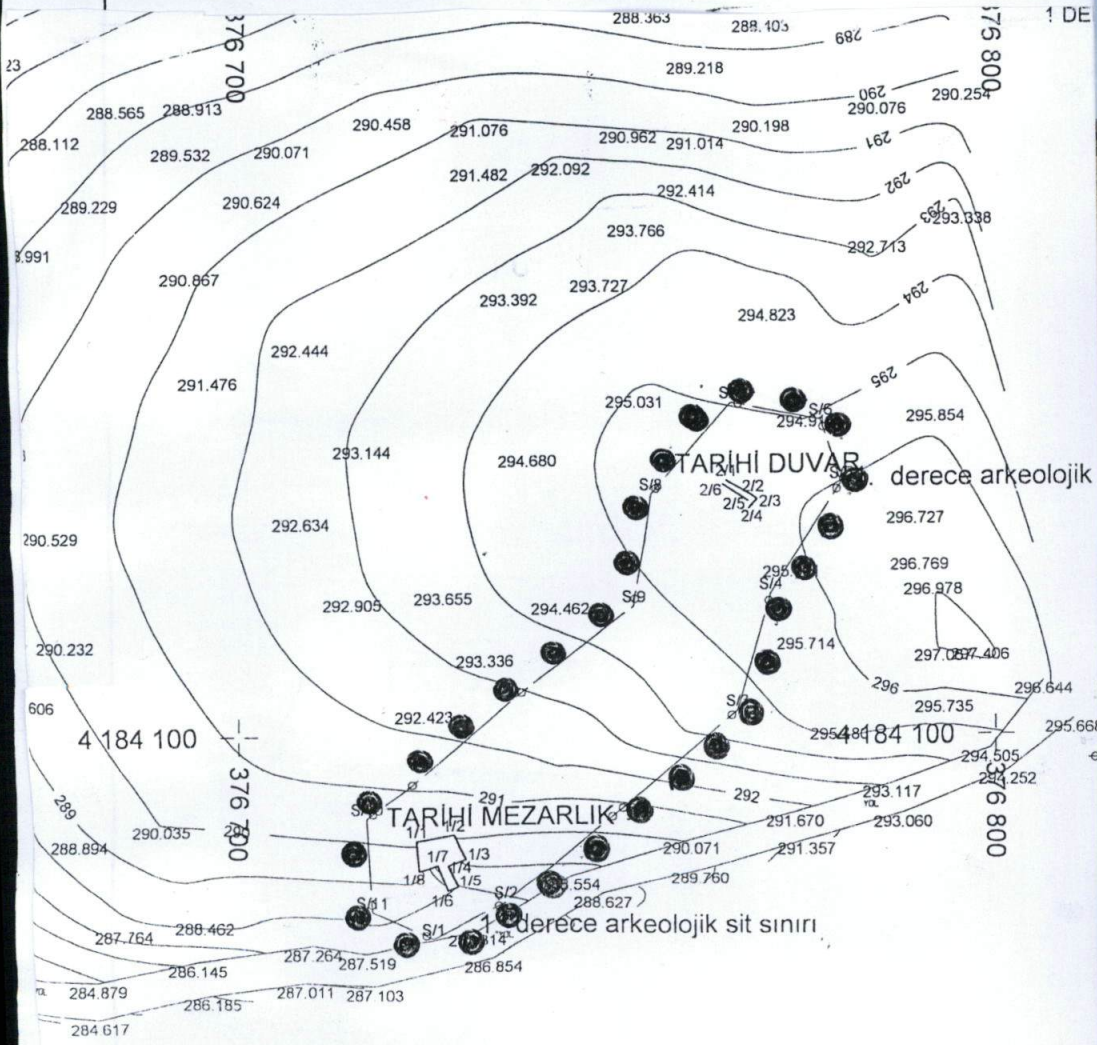
HAZIRLAYANLAR: Ömer ALTUNTAŞ
Arkeolog

Fehmi SUSAM
Harita Mühendisi

KONTROL EDEN:

Mehmet YILMAZ
Bölge Kurulu Müdürü

HARİTA-FOTOĞRAF:



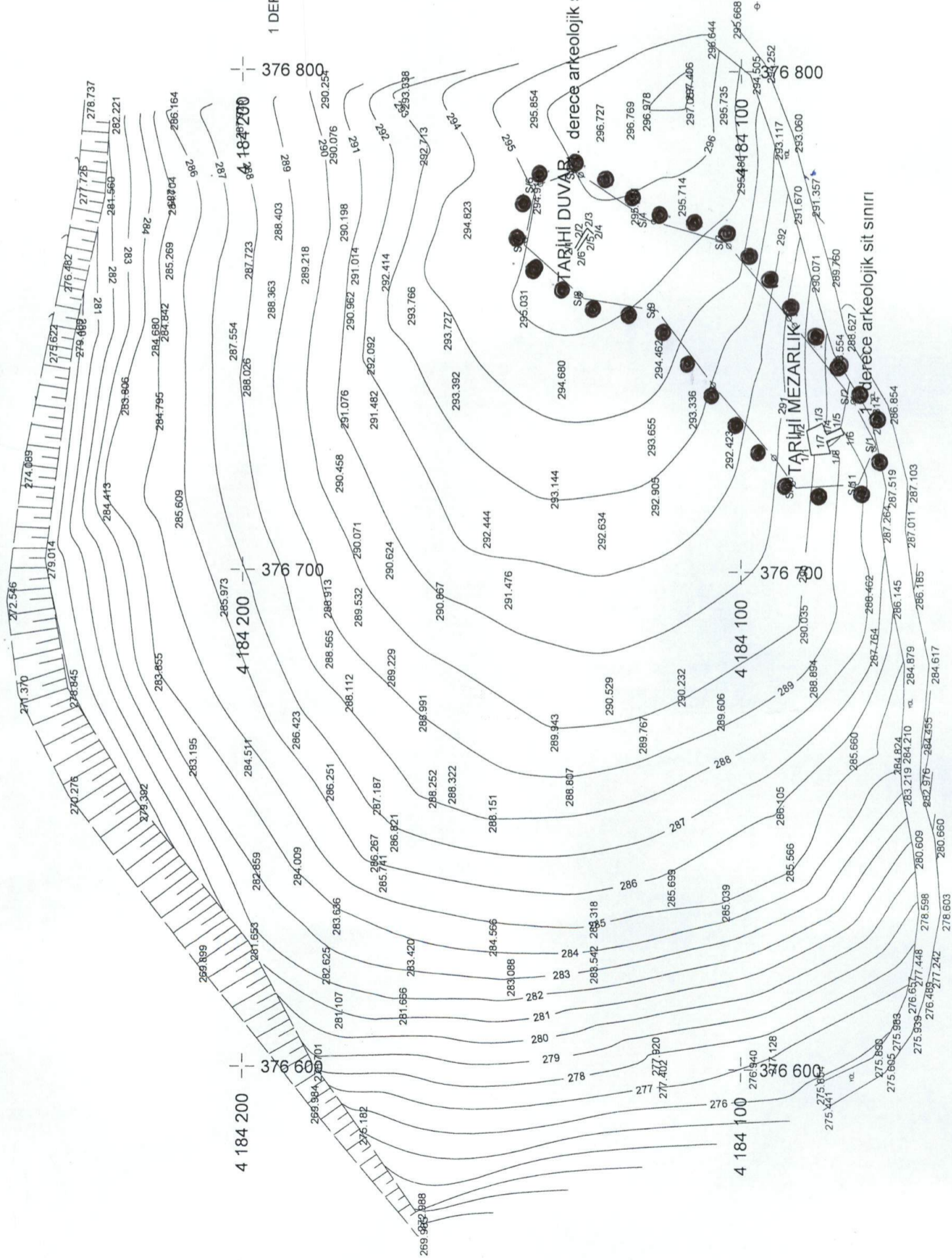
4 184 300 376 600

4 184 300 376 700

4 184 300 376 800

4 184 300 376 900

KARACASU BARAJI GÖL ALANINDA KALACAK OLAN ANTİK MEZAR 1. DERECE ARKEOLOJİK SİT HARİTASI



TARİHİ DUVAR KOORDİNAT LİSTESİ

NoktaNo	Y	X
2/1	376764.671	4184133.415
2/2	376768.274	4184131.392
2/3	376768.784	4184130.936
2/4	376767.604	4184129.751
2/5	376767.539	4184130.732
2/6	376764.199	4184132.885


ANTİK MEZAR KOORDİNAT LİSTESİ

NoktaNo	Y	X
1/1	376723.587	4184086.124
1/2	376728.441	4184086.952
1/3	376730.046	4184083.784
1/4	376727.751	4184082.934
1/5	376729.091	4184079.984
1/6	376727.788	4184079.426
1/7	376726.331	4184083.006
1/8	376723.941	4184082.237

1 DERECE ARKEOLOJİK SİT KOORDİNAT LİSTESİ

NoktaNo	Y	X
S/1	376725.821	4184073.014
S/2	376735.344	4184077.881
S/3	376766.029	4184103.276
S/4	376770.474	4184118.618
S/5	376779.891	4184133.009
S/6	376777.245	4184141.262
S/7	376765.289	4184143.590
S/8	376754.496	4184131.527
S/9	376752.168	4184116.820
S/10	376717.039	4184089.097
S/11	376717.779	4184076.611

NOT: DOM 27 - DATUM ED50 3 DER



4 184 100 376 900

1. DERECE SİT ALANI SINIRI

HAZIRLAYAN:
Ömer ALTUNTAŞ
Arkeolog
Fehmi SÜSAM
Harita Mühendisi





T.C.

KÜLTÜR VE TURİZM BAKANLIĞI

Aydın Kültür Varlıklarını Koruma Bölge Kurulu Müdürlüğü

SAYI : B.16.0.KVM.4.09.00.04-09.04.280-2410

KONU: Aydın İli, Karacasu İlçesi,
Tonozlu Yapı hk.

AYDIN

30.10.2012

D.G.Y.Y

Özü yukarıda belirtilen konu hakkında Aydın Kültür Varlıklarını Koruma Bölge Kurulu tarafından alınan 18.10.2012 tarih ve 1033 sayılı Kurul Kararı ekte gönderilmektedir.

Bilgilerinizi ve gereğini arz/rica ederim.

Mehmet YILMAZ
Bölge Kurulu Müdürü

EKLER: 1. Karar (1 Adet)
2. Dosya (1 Adet)

DAĞITIM

GEREĞİ :

- Aydın Valiliği
(İl Kültür ve Turizm Müdürlüğü)
(Muhakemat Müdürlüğü) (ek 1,2)
(İl Özel İdaresi)
- Karacasu Cumhuriyet Başsavcılığı (ek 1,2)
- Afrodisias Müze Müdürlüğü
- D.S.İ 21. Bölge Müdürlüğü
İzmir Yolu 5. Km. Kuyulu Köyü Mevkii
AYDIN

BİLGİ :

- Kültür Varlıkları ve Müzeler Genel Müdürlüğü
(Kurullar Dairesi Başkanlığı)
- Karacasu Kaymakamlığı

Ö ALTUNTAŞ



T.C.

KÜLTÜR VE TURİZM BAKANLIĞI
AYDIN KÜLTÜR VARLIKLARINI
KORUMA BÖLGE KURULU

KARAR

TOPLANTI TARİHİ VE NO : 18.10.2012-29

09.04.280

KARAR TARİHİ VE NO : 18.10.2012-1033

Toplantı Yeri
AYDIN

Aydın İli, Karacasu İlçesinde bulunan Dereköy – Esençay arasında inşa edilen Karacasu sınırları içerisinde yer alan ve baraja 300 metre uzaklıkta yüksek bir arazi üzerinde çevre düzenlemesi ve yol açma çalışmaları neticesinde oluşan çökme sonucunda ortaya çıkan tonozlu yapıya ilişkin, Karacasu Kaymakamlığı Afrodisias Müze Müdürlüğü'nün 21.09.2012 tarih ve 320 sayılı yazısı, Afrodisias Müze Müdürlüğü Uzmanlarının 20.09.2012 tarihli raporu okundu. Ekleri ve konuya ilişkin tüm bilgi ve belgeler incelendi. Yapılan görüşmeler sonucunda;

Aydın İli, Karacasu İlçesinde bulunan Dereköy – Esençay arasında inşa edilen Karacasu sınırları içerisinde yer alan ve baraja 300 metre uzaklıkta yüksek bir arazi üzerinde çevre düzenlemesi ve yol açma çalışmaları neticesinde oluşan çökme sonucunda ortaya çıkan tonozlu yapının bulunduğu alanın; I. Derece Arkeolojik Sit olarak tescilinin uygun olduğuna, Müdürlük Uzmanları ile öneri sit haritasının hazırlanarak, mevcut mezarların belgelendiği rölöve projesiyle, su altında kalması nedeniyle korumaya yönelik öneri projelerin ivedilikle Kurulumuza iletilmesine, mezarları tahrip edenler hakkında suç duyurusunda bulunulmasına karar verildi.

ASLI GİBİDİR

Mehmet YILMAZ
Bölge Kurulu Müdürü

BAŞKAN

Prof. Dr. Celal ŞİMŞEK
İMZA

BAŞKAN YARDIMCISI

Doç. Dr. Müjgan KARATOSUN
BULUNMADI

ÜYE

Doç Dr. Bilal SÖĞÜT
İMZA

ÜYE

Yrd. Doç. Dr. Bülent Nuri KILAVUZ
BULUNMADI

ÜYE

Dr. Levent ÜNVERDİ
İMZA

ÜYE

Bahadır DİKMEN

ÜYE

Bilge KARHAN
İMZA

ÜYE

Özay GÜL
İl Özel İdaresi
İMZA

ÜYE

Serdar OKUR
Afrodisias Müze Müdürü
İMZA