



T.C.

KÜLTÜR VE TURİZM BAKANLIĞI

Aydın Kültür Ve Tabiat Varlıklarını Koruma Bölge Kurulu Müdürlüğü

SAYI : B.16.0.KVM.4.09.00.04-09. ~~17352~~ 1096
KONU: Aydın İli, Karpuzlu İlçesi,
İl Yolu Yapım çalışması ile Nekropol tescili.

AYDIN
25.5.2010


DGY

Özü yukarıda belirtilen konu hakkında Aydın Kültür ve Tabiat Varlıklarını Koruma Bölge Kurulu tarafından alınan **20.05.2011** gün ve **3737** sayılı karar ekte gönderilmektedir.

3386 ve 5226 sayılı yasalar ile değişik 2863 sayılı Kültür ve Tabiat Varlıklarını Koruma Kanunu ile 10.12.1987 tarih ve 19660 sayılı Resmi Gazete’de yayınlanan “Korunması Gerekli Kültür ve Tabiat Varlıklarının Tespit - Tescili Hakkındaki Yönetmenlik” gereğince :

Tescil edilen korunması gerekli taşınmaz kültür varlıklarının Valiliğinizce/ Kaymakamlığınızca en geç 3 gün içinde ilan tahtalarına asmak, Belediye hoparlörüyle duyurmak ve Köy Muhtarlığı’na bildirmek suretiyle ilan edilerek ilan tutanağının Müdürlüğümüze gönderilmesi ve tapu kütüğünün beyanlar hanesine, korunması gerekli taşınmaz kültür varlıkları olduğuna dair kayıt konulması gerekmektedir.

Bilgilerinizi ve gereğini arz/rica ederim.


Mehmet YILMAZ
Bölge Kurulu Müdürü

- EKLER: 1. Karar (1 Adet)
2. Tescil Fişi (1 adet)
3. Sit Haritası (1 adet)

DAĞITIM
GEREĞİ :

- Aydın Valiliği
İl Kültür ve Turizm Müdürlüğü (Ek1)
- Aydın İl Özel İdaresi (Ek1,3)
- Aydın Müze Müdürlüğü (Ek 1,2,3)
- Karayolları Genel Müdürlüğü
2. Bölge Müdürlüğü
Üniversite Cad. Bornova 35100
İZMİR
- Karpuzlu Kaymakamlığı
(Tapu Sicil Müdürlüğü) (Ek1,3)
(Kadastro Şefliği) (Ek1,3)
- Karpuzlu Belediye Başkanlığı (EK1,3)

BİLGİ :

- Kültür Varlıkları ve Müzeler Genel Müdürlüğü
(Kurullar Dairesi Başkanlığı) (Ek1,2,3)
(Dünya Miras Alanları, Planlama ve Tespit Dai.Başk.) (Ek1,2,3)
- Çevre ve Orman Bakanlığı
(Çevresel Etki Değerlendirmesi ve Planlama
Genel Müdürlüğü) (Ek1,3)
(Doğa Koruma ve Milli Parklar Genel Müdürlüğü) (Ek1,3)
- Enerji ve Tabii Kaynaklar Bakanlığı
(Maden İşleri Genel Müdürlüğü)
- Karpuzlu Kaymakamlığı (Ek1,3)

Mühendis : F. SUSAM 



T.C.

**KÜLTÜR VE TURİZM BAKANLIĞI
AYDIN KÜLTÜR VE TABİAT VARLIKLARINI
KORUMA BÖLGE KURULU**

KARAR

TOPLANTI TARİHİ VE NO : 20.5.2011-150

09.09.389

KARAR TARİHİ VE NO : 20.05.2011-3737

Toplantı Yeri
AYDIN

Aydın İli, Karpuzlu İlçesinden, Labranda, Söke- Milas Yol ayrımına ulaşan yol yapım çalışmalarına ilişkin; Ulaştırma Bakanlığı, Karayolları Genel Müdürlüğü, 2. Bölge Müdürlüğü'nün 17.2.2011 tarih ve 6306 sayılı yazısı, 18.5.2011 tarihli uzman raporu okundu. Ekleri, konuya ilişkin bilgi ve belgeler incelendi. Yapılan görüşmeler sonunda;

Aydın İli, Karpuzlu İlçesinden, Labranda, Söke - Milas Yol ayrımına ulaşan yol yapım çalışmaları kapsamında tespiti yapılan, Aydın İli, Karpuzlu ilçesinde bulunan, ekli kadastro haritası üzerinde yeri işaretlenen Nekropol Alanı 2863 sayılı Kültür ve Tabiat Varlıklarını Koruma Kanunu kapsamında kültür varlığı özelliği gösterdiğinden, I. Derece Arkeolojik Sit olarak tescilinin uygun olduğuna, öneri yol projesinin sit sınırları dışından geçirilmesine, nekropol ve çevresinde yapılacak yol çalışmalarının ilgili Müze Müdürlüğü denetiminde yapılması gerektiğine karar verildi.

Ash GİBİDİR

Mehmet YILMAZ
Bölge Kurulu Müdürü

BAŞKAN

Prof. Dr. Kadir PEKTAŞ
İMZA

BAŞKAN YARDIMCISI

Yrd. Doç. Dr. Müjgan KARATOSUN
İMZA

ÜYE

Prof. Dr. Celal ŞİMŞEK
İMZA

ÜYE

Doç Dr. Bilal SÖĞÜT
İMZA

ÜYE

Bahadır DİKMEN
İMZA

ÜYE

Necati UYAR
İMZA

ÜYE

A. Selim UŞAN
İMZA

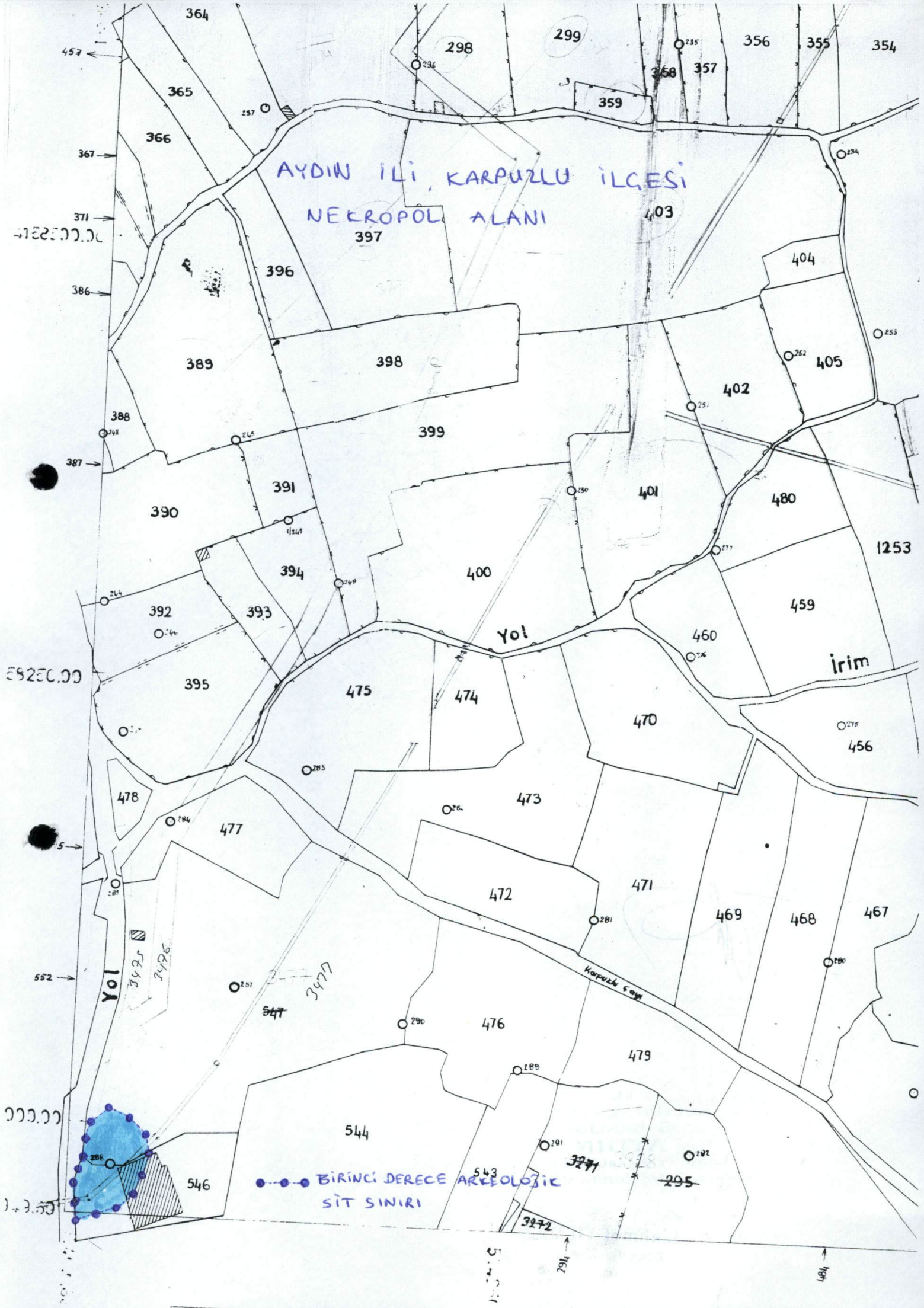
ÜYE

Karpuzlu Belediye Başkanlığı
BULUNMADI

ÜYE

ÜYE

Özay GÜL
Aydın İl Özel İdaresi
İMZA



AYDIN İLİ, KARPUZLU İLGESİ
NEKROPOL ALANI

412200.00

59200.00

000.00

1.7.50

397

403

404

389

398

405

402

399

401

480

1253

390

391

400

459

392

393

Yol

460

irim

395

475

474

470

456

478

477

473

472

471

469

468

467

552

Yol

3425
3496

547

3477

Karpuzlu Çayı

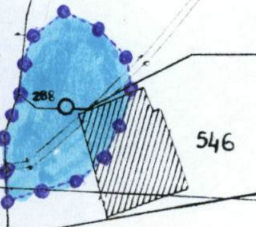
290

476

479

290

1.7.50



BİRİNCİ DERECE ARKEOLOJİK
SİT SINIRI

543

3271

3278

295

3272

291

484

AVRUPA KONSEYİ	DOĞAL VE KÜLTÜREL VARLIKLARI KORUMA ENVANTERİ	D.K.V.K.E.	SİT	ENVANTER NO :
TÜRKİYE	KÜLTÜR VARLIKLARI VE MÜZELER GENEL MÜDÜRLÜĞÜ			HARİTA NO :
İLİ : AYDIN	İLÇESİ : KARPUZLU	MAHALLE KÖY VEYA MEVKİİ :	KADASTRO PAFTA :	ADA : PARSEL :546-3477
ADI : NEKROPOL ALANI				
GENEL TANITIM				
Karpuzlu İlçesinin Güneyinde Milas yolu üzerinde bulunan mezar yapıları Karia bölgesinde çok yaygın olarak görülen bir mezar tipidir. Yapılan yüzey araştırmalarında üç adet tespit edilen mezarlardan ikisi ana kayaya oyulu biri ise tekne şeklinde bağımsızdır. Alında Antik kentinin özellikle kuzey ve batı yamaçlarında oldukça çok rastlanan bölgeye özgü tipik mezar yapılarıdır. "Latmos Tipi" olarak adlandırdıkları mezarlar örneklerine Herakleia, Labraunda, Harpasa, Orthosia, Kaunos'da da ol miktarda rastlanılmaktadır. En çok ta Lykia ve Kilikya'da yaygın olarak görülen, ana kayanın içinde lahite benzer ve üzerine kapak oturtulmuş bir derinlikten oluşan bu mezar tipine Chamosorion denilmektedir. Kapakları açılmış muhtemelen antik dönemde soyulmuş mezarların kaderi Alında Antik Kentinin diğer mezarları ile aynı olmuştur. Muhtemelen söz konusu mezarların benzerleri bu bölgede olmalıdır. Ancak yaptığımız yüzey araştırmalarında sadece üç adedine rastlanılmıştır.				
ŞİMDİKİ TEHLİKELER :				
Çevresi açık olduğundan kaçak kazı tehlikesi ve yol bitişiğinde bulunduğundan yol ve benzeri yapılacak çalışmalarda tahrip edilme olasılığı yüksektir.				
ŞİMDİKİ DURUM : Çevresi açık durumda kayalara oyulmuş mezar alanı.				
SİT POTANSİYELİ :			KORUMA DERECESİ :	
I. Derece Arkeolojik Sit Alanı			HAZIRLAYANLAR : ..18.../5.../2011.....	
ŞİMDİKİ KORUMA :			Fehmi SUSAM Harita Müh. Yusuf ÇORBACIOĞLU Arkeolog Ferit COŞKUN Arkeolog Ömer TAŞÇI Harita Müh.	
Koruma bulunmamaktadır.			KONTROL EDEN : Mehmet YILMAZ Bölge Kurulu Müdürü	
ÖNERİLEN KORUMA :			G.M.E.E.A.Y.K. KARARLARI NO:	
Sit alanı olarak ilan edilecek bölgenin etrafının kapatılarak uyarıcı levhaların asılması bölgenin korunmasına katkı sağlayacağı düşüncesindeyiz.				
YAYIN DİZİSİ :			REVİZYON	
GÖZLEMLER :			G.M.E.E.A.Y.K.ONAYI :	
Açık bir alanda bulunan eski mezar kalıntılarıdır. Tehlikeye açık bir durumdadır.				

HARİTALAR, FOTOĞRAFLAR

