



T.C.

**KÜLTÜR VE TURİZM BAKANLIĞI**

**Aydın Kültür Ve Tabiat Varlıklarını Koruma Bölge Kurulu Müdürlüğü**

**SAYI** : B.16.0.KVM.4.09.00-09.05.46 - 220  
**KONU**: Aydın İli, Koçarlı İlçesi, Cincin  
Köyü, Höyük tescili hk.

**AYDIN**  
**03.02.2010**

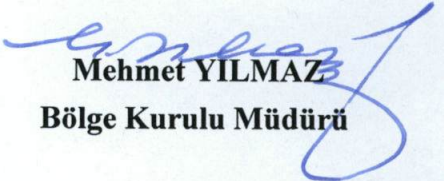
**D.G.Y.Y**

Özü yukarıda belirtilen konu hakkında Aydın Kültür ve Tabiat Varlıklarını Koruma Bölge Kurulu tarafından alınan **28.01.2010** gün ve **2644** sayılı karar ekte gönderilmektedir.

3386 ve 5226 sayılı yasalar ile değişik 2863 sayılı Kültür ve Tabiat Varlıklarını Koruma Kanunu ile 10.12.1987 tarih ve 19660 sayılı Resmi Gazete'de yayınlanan "Korunması Gerekli Kültür ve Tabiat Varlıklarının Tespit - Tescili Hakkındaki Yönetmenlik" gereğince:

Tescil edilen korunması gerekli taşınmaz kültür varlıklarının Valiliğinizce/ Kaymakamlığınızca en geç 3 gün içinde ilan tahtalarına asmak, Belediye hoparlörüyle duyurmak ve Köy Muhtarlığı'na bildirmek suretiyle ilan edilerek ilan tutanağının onaylı bir suretinin Müdürlüğümüze gönderilmesi ve onaylı bir suretinin de tapu kütüğünün beyanlar hanesine, korunması gerekli taşınmaz kültür varlıkları olduğuna dair kayıt konulması için ilgili Tapu Sicil Müdürlüğüne gönderilmesi gerekmektedir.

Bilgilerinizi ve gereğini arz/rica ederim.

  
**Mehmet YILMAZ**  
**Bölge Kurulu Müdürü**


**EKLER:** 1-) Karar  
2-) Tescil Fişi  
3-) Sit Haritası

**DAĞITIM**  
**GEREĞİ:**

- Tarım Reformu Aydın Bölge Müdürlüğü (1,3)
- Aydın Valiliği (Kadastro Müdürlüğü) (1,3)
- (İl Kültür ve Turizm Müdürlüğü) (1,2,3)
- (İl Özel İdaresi) (1,3)
- (Müze Müdürlüğü) (1,2,3)
- Koçarlı Kaymakamlığı (Tapu Sicil Müdürlüğü) (1,2,3)
- Koçarlı Kaymakamlığı (1,2,3)

**BİLGİ:**

- Kültür Varlıkları ve Müzeler Genel Müdürlüğü (Kurullar Dairesi Başkanlığı) (1,2,3)
- (Tespit ve Emlak Dairesi Başkanlığı) (1,2,3)
- (Koruma Plan., Kültür Yatırım ve Teşvik D. Başk.) (1,2,3)
- (Kazılar ve Araştırmalar Dairesi Başkanlığı) (1,2,3)
- Yatırım ve İşletmeler Genel Müdürlüğü (1,3)
- Çevre ve Orman Bakanlığı (ÇED ve Planlama Genel Müdürlüğü) (1,3)
- İller Bankası Genel Müdürlüğü (1,3)
- Bayındırlık ve İskan Bakanlığı (Teknik Araş. Uygu. Gen. M.) (1,3)

Ö.TAŞCI 



  
T.C.  
KÜLTÜR VE TURİZM BAKANLIĞI  
AYDIN KÜLTÜR VE TABİAT VARLIKLARINI  
KORUMA BÖLGE KURULU

**KARAR**

TOPLANTI TARİHİ VE NO : 28.01.2010 –113

09.05.46

KARAR TARİHİ VE NO : 28.01.2010 –2644

Toplantı Yeri  
AYDIN

Aydın İli, Koçarlı İlçesi, Cincin Köyünde Arazi Topplulaştırma çalışmaları yapılacağından, herhangi bir kültür ve tabiat varlığı olup olmadığına ilişkin Tarım Reformu Aydın Bölge Müdürlüğü'nün 13.12.2008 gün ve 729 sayılı yazısı ile 16.16.2009 tarih ve 1904 sayılı yazıları, Cincin Köyü 1758 parsel içinde tepelik alanın kuzeyinde kaçak kazı sonucunda ortaya çıkan bir adet tuğla ile örülmüş bir mezar yapısı tespit edildiği, tepeliğin mezara yakın kısımlarında seramik parçalarına rastlandığı, alanın nekropol alanı olma ihtimali çok fazla olduğundan dolayı III.(üçüncü) Derece Arkeolojik Sit olarak önerildiği Aydın Kültür ve Tabiat Varlıklarını Koruma Bölge Kurulu Müdürlüğü uzmanlarının 27.01.2010 tarihli raporları okundu. Ekleri incelendi. Yapılan görüşmeler sonucunda;

Aydın İli, Koçarlı İlçesi, Cincin Köyünde bulunan ve tapunun 15 paftasında kayıtlı, 1758 numaralı parsel sınırları içinde kalan höyüğün, 2863 sayılı Kültür ve Tabiat Varlıklarını Koruma Kanunu kapsamında "taşınmaz kültür ve tabiat varlığı" özelliği gösterdiğinden ekli 1/5000 ölçekli kadastral pafta üzerinde sınırları işaretlendiği şekilde, I.(Birinci) Derece Arkeolojik Sit olarak tescilinin uygun olduğuna, I.(Birinci) Derece Arkeolojik Sit sınırları tek parselde kalacak şekilde arazi toplulaştırma çalışmalarının yapılabileceğine, Taşınmaz Kültür ve Tabiat Varlıklarını Koruma Yüksek Kurulu'nun 5.11.1999 tarih ve 658 sayılı ilke kararı kapsamında I.(Birinci) Derece Arkeolojik Sit içerisinde toprağın sürülmesine dayalı tarımsal faaliyetlerin yapılamayacağına karar verildi.

**ASLİ GİBİDİR**

  
**Mehmet YILMAZ**  
Bölge Kurulu Müdürü

**BAŞKAN**

**BAŞKAN YARDIMCISI**

**ÜYE**

Prof. Dr. Vedat İDİL  
**İMZA**

**ÜYE**

Prof. Dr. Celal ŞİMŞEK  
**İMZA**

**ÜYE**

Yrd. Doç. Dr. Müjgan KARATOSUN  
**İMZA**

**ÜYE**

Mustafa SAYAR  
**İMZA**

**ÜYE**

A. Selim UŞAN  
**İMZA**

**TEMSİLCİ ÜYE**

Müfit EREN  
İl Özel İdaresi  
**İMZA**

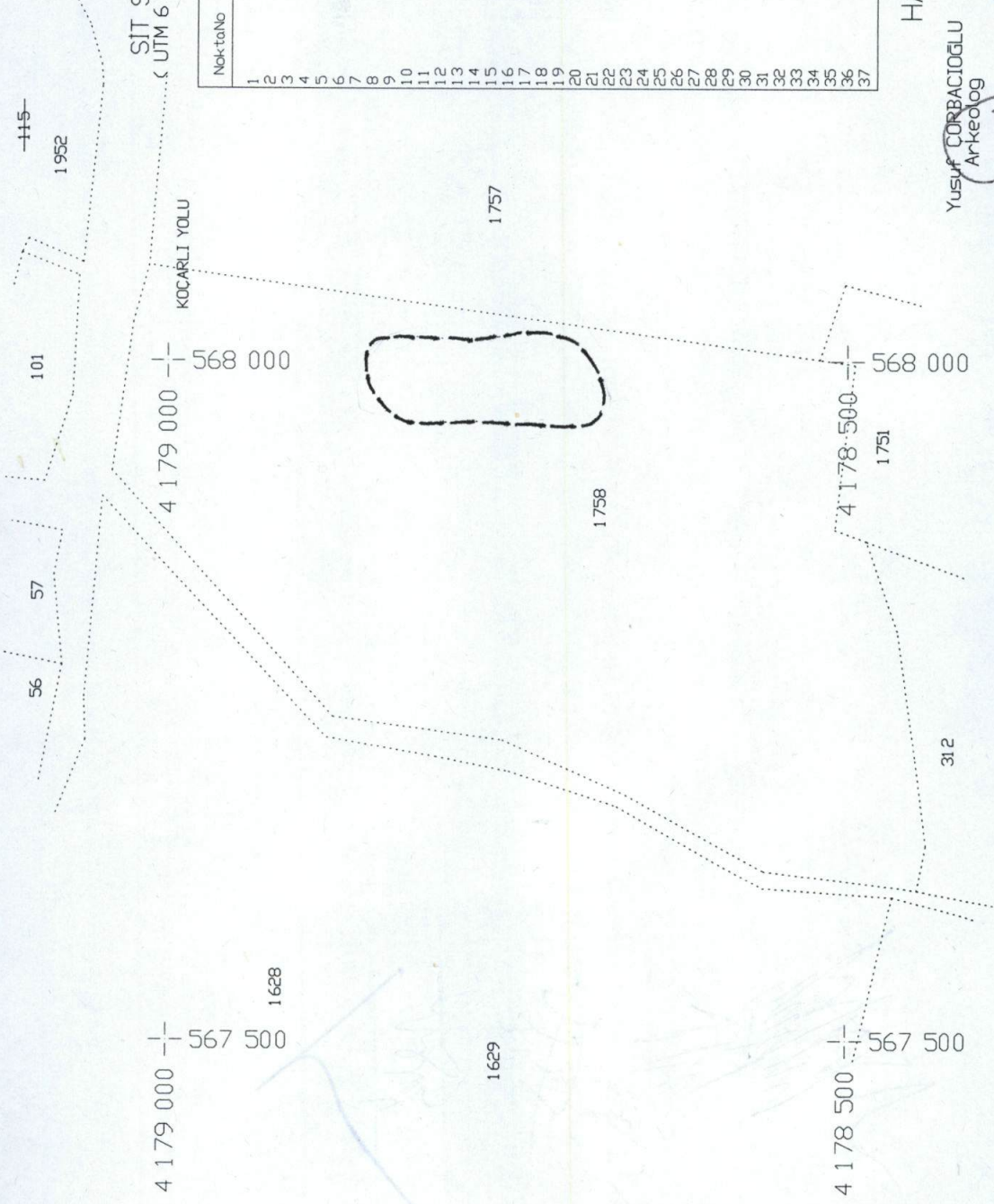
**TEMSİLCİ ÜYE**

Emin YENER  
Müze Müdürü  
**İMZA**



İLİ: AYDIN  
İLÇESİ: KOÇARLI  
KÖYÜ: CİNCİN  
PARSEL: 1758

# ARKEOLOJİK SİT HARİTASI



LEJANT

III.(Üçüncü) Derece Arkeolojik Sit Sınırı

I. (Birinci) Derece Arkeolojik Sit

HAZIRLAYANLAR

YUSUF CORBACIOĞLU  
Arkeolog

ÖMER TASCİ  
Hacıhalil Belediyesi

HAYYALAR COŞAR  
Çevre Yük. Mühendisi


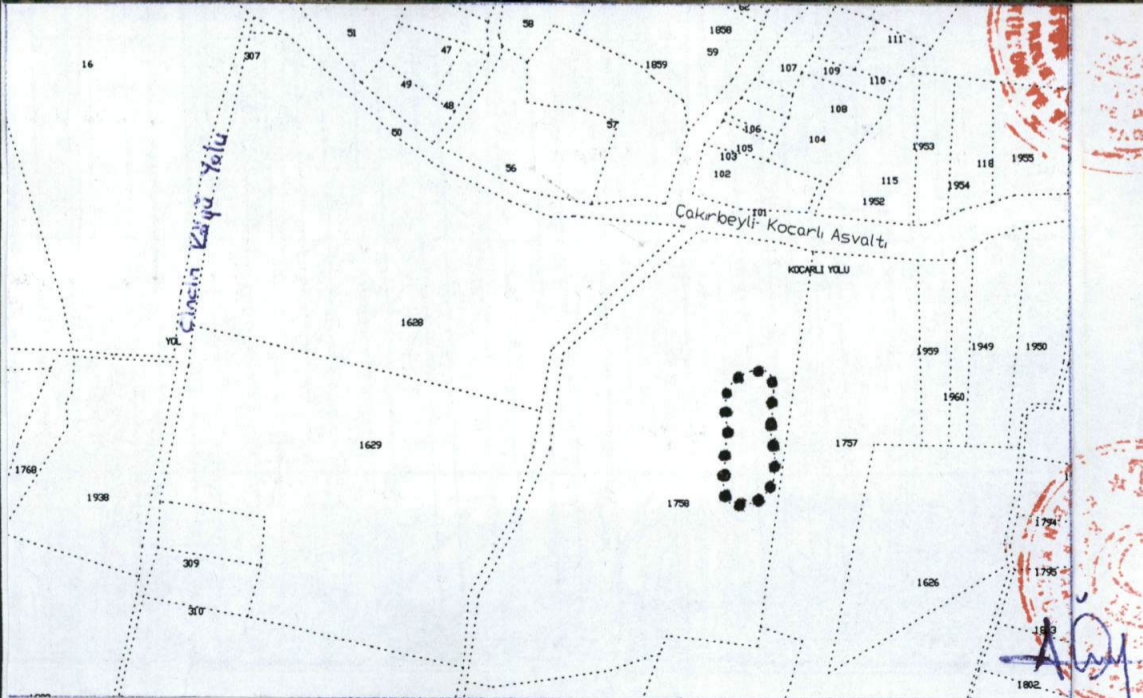
ONAY

Mehmet YILMAZ  
Balıge Kurulu Başkanı



AVRUPA KONSEYİ	DOĞAL VE KÜLTÜREL VARLIKLARI KORUMA ENVANTERİ	D.K.V.K.E.	SİT	ENVANTER NO :
TÜRKİYE	ESKİ ESERLER VE MÜZELER GENEL MÜDÜRLÜĞÜ			HARİTA NO :
İLİ : AYDIN	İLÇESİ : KOÇARLI	MAHALLE KÖY VEYA MEVKİİ : CİNCİN KÖYÜ	KADASTRO PAFTA : 15	ADA : — PARSEL : 1753
ADI : MEZARLIK				
GENEL TANITIM :				
<p>Aydın İl, Koçarlı ilçesi, Cincin Köyünün hemen kuzey doğusunda, tarım arazilerinin hemen içinde bulunan tepelik alanda bir adet tuğla ile örülmüş bir mezar yapısı tespit edilmiştir. Söz konusu mezarda geçmiş dönemlerde yapıldığını düşündüğümüz kaçak kazılardan arka kalan kemik parçaları hala mezar yapısının etrafında durmaktadır. Tapunun 1758 parsel numarasında kayıtlı taşınmazın üzerindeki tepelik alanda yapmış olduğumuz incelemelerde başka bir mezar veya yapı kalıntısına rastlanılmamıştır. Çevre köyde yaşayanlarla yapmış olduğumuz şifai görüşmelerde söz konusu alanda sık sık kaçak kazıların gerçekleştirildiği tarafımıza bildirilmiştir. Sadece kaçak kazı sonrası ortaya çıkan bir yapı kalıntısından yola çıkarak mezar hakkında söyleyebileceğimiz bu kadarla sınırlı kalmaktadır. Bu bağlamda alanın özelliğini de dikkate alarak başka mezar yapılarının da olabileceğini dikkate alarak söz konusu tepelik alanda bir sit alanının oluşturulması ve alanın koruma altına alınması önem arz etmektedir.</p>				
ŞİMDİKİ TEHLİKELER :				
Nekropol sahasında herhangi bir koruma olmadığından kaçak kazılar her zaman bu alan için tehlike oluşturmaktadır.				
ŞİMDİKİ DURUM :				
SİT POTANSİYELİ :			KORUMA DERECESİ :	
Alanın nekropol alanı olma ihtimali çok fazla olduğundan dolayı III.(Üçüncü)Derece Arkeolojik sit alanı olarak koruma altına alınması gerekmektedir.			HAZIRLAYANLAR : .....26.../...01.../2010.....	
ŞİMDİKİ KORUMA : Tamamen korumasız bir konumdadır.			YUSUF ÇORBACIOĞLU (Arkeolog)	
ÖNERİLEN KORUMA :			Ömer TAŞCI (Harita Mühendisi)	
Alanda başka mezar yapılarının olabileceği dikkate alınarak tepenin III.(üçüncü)Derece Arkeolojik sit alanı olarak koruma altına alınması gerektiği kânatindeyiz.			KONTROL EDEN : ...../...../200.....	
YAYIN DİZİSİ :			G.M.E.E.A.Y.K. KARARLARI NO.:	
GÖZLEMLER :			REVİZYON	
Söz konusu nekropol alanının muhtemelen bir yerleşim alanıdır. Ancak kısıtlı bir süre içerisinde çevrede yapılacak yüzey araştırmalarında, söz konusu nekropol alanının yerleşimine rastlanılmamıştır. Bu bağlamda alanda geniş bir yüzey araştırması yapılarak nekropol alanının yerleşim yerinde tespiti yapılarak koruma altına alınması gerekmektedir.			G.M.E.E.A.Y.K.ONAYI : ...../...../200.....	

HARİTALAR, FOTOĞRAFLAR







T.C.  
KÜLTÜR VE TURİZM  
BAKANLIĞI  
AYDIN  
Kültür ve Tabiat Varlıklarını  
Koruma Bölge Kurulu Müdürlüğü

AYDIN KÜLTÜR VE TABİAT VARLIKLARINI KORUMA BÖLGE KURULU	
DAŞKAN	
DAŞKAN YD	
ÜYE	
ÜYE	
ÜYE	
ÜYE	
ÜYE	
ÜYE	

T.C.  
KÜLTÜR VE TABİAT VARLIKLARINI  
KORUMA BÖLGE KURULUNUN  
28.01.2010 TARİHİNDE 2644  
SAYILI KARAR EKİDİR.

